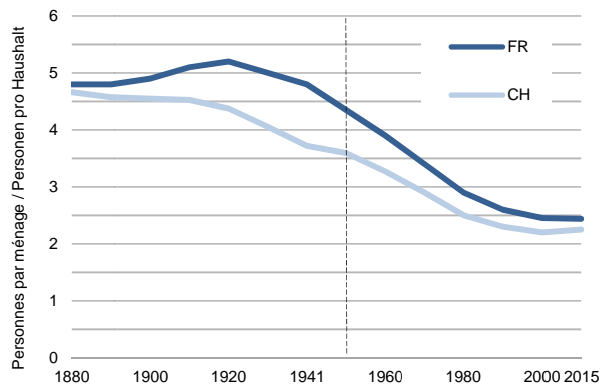


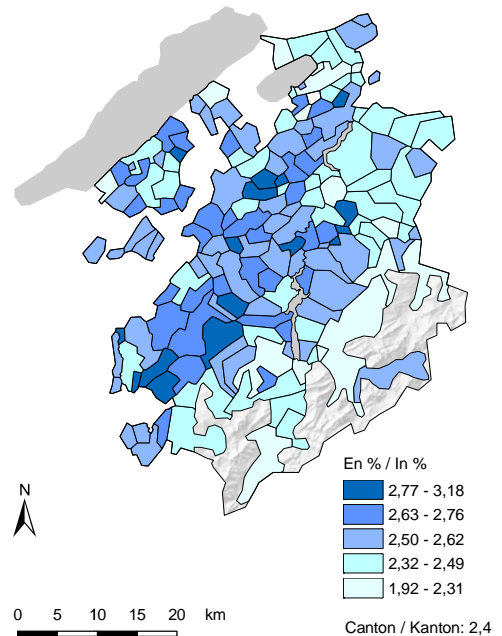
**La population en quelques graphiques ou cartes (Ménages, de 1880 à 2015)**  
 Die Bevölkerung in einigen Grafiken oder Karten (Haushalte von 1880 bis 2015)

**Personnes par ménage<sup>1</sup>, de 1880 à 2015**  
**Personen pro Haushalt<sup>1</sup> von 1880 bis 2015**

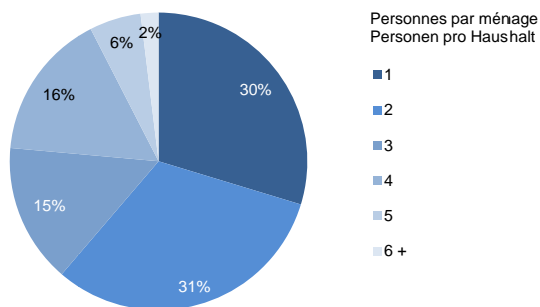


<sup>1</sup>Jusqu'en 1950, ménages privés et collectifs. Dès 1960, seulement ménages privés  
<sup>1</sup>Bis 1950, Privat- und Kollektivhaushalte. Ab 1960 nur Privathaushalte

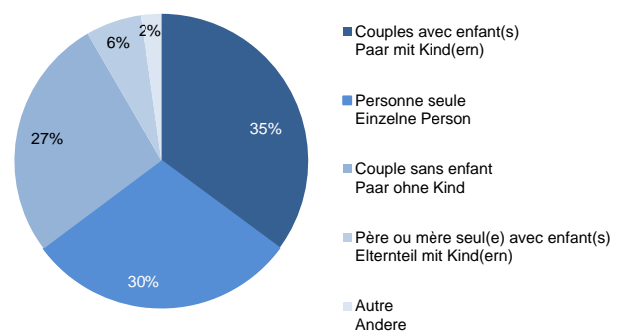
**Personnes par ménage privé, en 2015**  
**Personen pro Privathaushalt in 2015**



**Ménages privés, selon leur taille, en 2015**  
**Privathaushalte nach ihrer Grösse 2015**



**Ménages privés, selon le type de ménage, en 2015**  
**Privathaushalte nach Haushaltstyp 2015**



Source: Office fédéral de la statistique, Neuchâtel / Service de la statistique du canton de Fribourg  
 Quelle: Bundesamt für Statistik, Neuenburg / Amt für Statistik des Kantons Freiburg