




# Légende

## Urbanisation




### Territoire d'urbanisation

-  Zone à bâtir
-  Secteur d'extension
-  Modification apportée au territoire d'urbanisation



### Zones d'activités

-  Secteur stratégique cantonal
-  Secteur stratégique cantonal : extension
-  Zone d'activités cantonale
-  Zone d'activités cantonale : extension
-  Zone d'activités régionale
-  Zone d'activités régionale : option d'extension
-  Zone d'activités locale

### Urbanisation qualitative













-  Localité à densifier
-  Localité à densifier et à renforcer
-  Localité à requalifier

### Infrastructures régionales





-  Projet de nouvelle infrastructure d'importance régionale : option d'implantation
-  STEP de grande capacité (>30'000 équiv. hab.)

## Mobilité






### Transports publics

-  Ligne ferroviaire
-  Ligne ferroviaire à créer selon projet Rail2000
-  Gare ferroviaire existante
-  Gare ferroviaire à supprimer
-  Gare ferroviaire à créer
-  Ligne de bus urbain
-  Ligne de bus régional
-  Ligne de bus régional à renforcer
-  Arrêt de bus existant
-  P+R existant
-  P+R à supprimer
-  P+R à créer
















### Mobilité douce

-  Augmentation de l'offre en stationnement vélos
-  Complément régional au réseau cyclable cantonal
-  Réseau cyclable cantonal utilitaire
-  Réseau de mobilité douce structurant d'agglomération






### Transports individuels motorisés

-  Autoroute
-  Jonction autoroutière
-  Route cantonale
-  Route de contournement ou de liaison à créer selon le plan directeur cantonal
-  Concept de valorisation de traversée de localité (VALTRALOC) en projet

## Nature, paysage et tourisme

-  Espace naturel et de loisirs régional (ENLR)
-  Espace naturel et de loisirs régional (ENLR) et pôle touristique cantonal / pôle médiéval
-  Continuité verte et bleue
-  Chemin de la Sarine à créer
-  Espace forestier
-  Espace naturel inventorié par le Canton ou la Confédération
-  Secteur de développement touristique
-  Site agritouristique existant
-  Site agritouristique potentiel
-  Site sacré / historique existant
-  Lac et cours d'eau
-  Rive de lac à vocation naturelle à protéger
-  Rive de lac à vocation d'amarrage avec maintien de l'existant
-  Rive de lac à vocation d'amarrage à développer
-  Port à créer

## Autres éléments

-  Périmètre du Plan directeur régional Sarine
-  Périmètre du Plan directeur régional de l'agglomération de Fribourg
-  Limite communale
-  Projet du Plan directeur cantonal
-  Pôle de formation et de recherche hors zone à bâtir (IAG et Agroscope)