

Annexe 5.1

Annexe aux dispositions particulières du canton de Fribourg

Le réseau autoroutier et routier fribourgeois comporte un certain nombre de tunnels. L'approche de ces ouvrages avec des convois exceptionnels, sera annoncée au CEA (Centre d'Engagement et d'Alarmes), afin que l'agent responsable puisse enclencher les feux de signalisation au clignotant avant le passage du convoi et le rétablir une fois le danger écarté. Il est important de ne pas oublier ces appels, car il en va de la sécurité du convoi et des autres usagers de la route. Sur certains tronçons, pendant que les feux seront au clignotant, la vitesse sera également abaissée à 80 km/h.

Un délai est à prendre en compte, entre le moment de l'appel et l'enclenchement des feux. Pour cette raison, l'Opérateur de trafic sera avisé selon les schémas annexés.

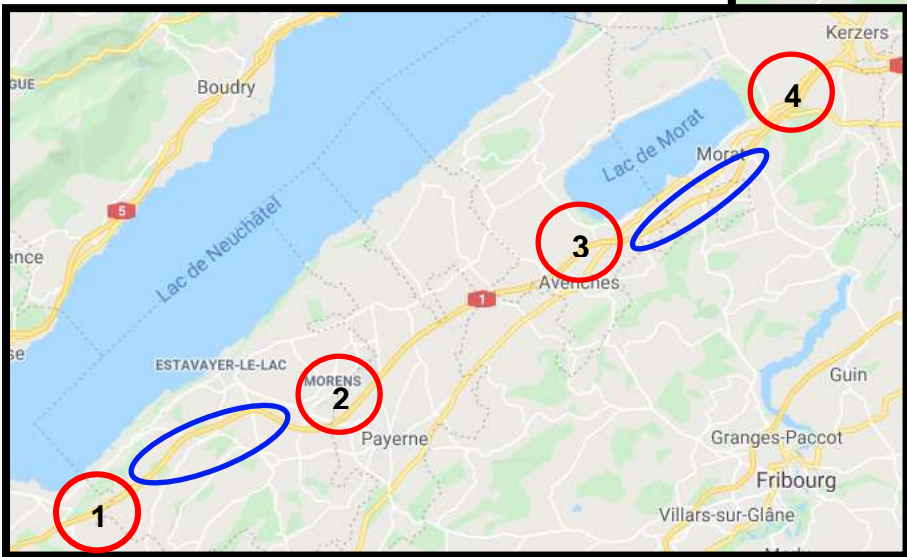
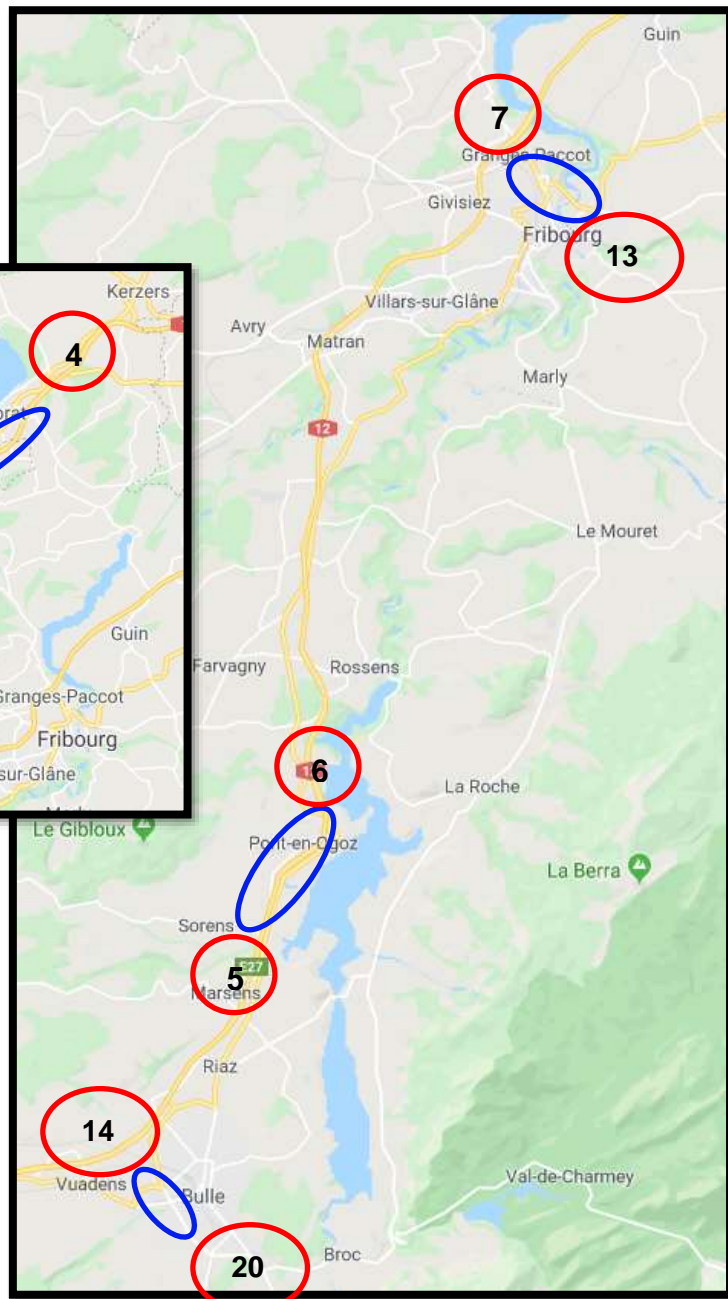
Le numéro d'appel est le suivant : 026 / 304 17 17

Tunnels A1 (1 à 4)

Frasses

Sévaz

Vignes et Combettes



Tunnels A12 (5 à 6)

Gumefens et Avry-devant-Pont

Tunnel H182 (7 à 13)

Tunnels H189 (14 à 22)

Annexe 5.1



A1 - Tunnels « Frasses et Sévaz » Yverdon - Berne

30 minutes avant l'arrivée sur le canton, l'Opérateur doit être avisé de l'arrivée du convoi. A la hauteur du tunnel d'Arrioule, il sera rappelé pour demander la mise au clignotant des tunnels jusqu'à Morat.

Lieux / mesures prises	Emplacements
<p>1</p> <p>Hauteur tunnel Arrioule-Bruyère-Châbles – A1, chaussée Alpes</p> <p>Demander la mise en place des clignotants et l'abaissement de la vitesse dans les tunnels</p>	
<p>Sortie du tunnel de Sévaz</p> <p>Annoncer la fin du passage et demander le rétablissement de la signalisation</p>	

A1 - Tunnels « Sévaz - Frasses » Berne - Yverdon

30 minutes avant l'arrivée sur le canton, l'Opérateur doit être avisé de l'arrivée du convoi. 1000 m. avant la sortie de Payerne, il sera rappelé pour demander la mise au clignotant des tunnels jusqu'à Morat.

Lieux / mesures prises	Emplacements
<p>2</p> <p>Hauteur panneau 1000 m avant Payerne, A1, chaussée Jura</p> <p>Demander la mise en place des clignotants et l'abaissement de la vitesse dans les tunnels</p>	
<p>Sortie du tunnel de Frasses</p> <p>Annoncer la fin du passage et demander le rétablissement de la signalisation</p>	

Annexe 5.1

A1 - Tunnels « Vignes – Combettes » Yverdon - Berne

30 minutes avant l'arrivée sur le canton, l'Opérateur doit être avisé de l'arrivée du convoi. 500 avant la sortie d'Avenches, il sera rappelé pour demander la mise au clignotant des tunnels jusqu'à Morat.

Lieux / mesures prises	Emplacements
<p>3</p> <p>Hauteur panneau 500 m avant Avenches, A1, chaussée Alpes</p> <p>Demander la mise en place des clignotants et l'abaissement de la vitesse dans les tunnels</p>	
<p>Sortie du tunnel des Combettes</p> <p>Annoncer la fin du passage et demander le rétablissement de la signalisation</p>	

A1 - Tunnels « Combettes – Vignes » Berne – Yverdon



30 minutes avant l'arrivée sur le canton, l'Opérateur doit être avisé de l'arrivée du convoi. A la hauteur de la sortie Kerzers, il sera rappelé pour demander la mise au clignotant des tunnels jusqu'à Avenches.

Lieux / mesures prises	Emplacements
<p>4</p> <p>Hauteur panneau sortie Kerzers, A1, chaussée Jura</p> <p>Demander la mise en place des clignotants et l'abaissement de la vitesse dans les tunnels</p>	
<p>Sortie du tunnel des Vignes</p> <p>Annoncer la fin du passage et demander le rétablissement de la signalisation</p>	

Annexe 5.1



A12 - Tunnels « Gumefens et Avry-devant-Pont » Châtel-St-Denis - Berne

30 minutes avant l'arrivée sur le canton, l'Opérateur doit être avisé de l'arrivée du convoi. 1000 m avant la sortie Bulle, il sera rappelé pour demander la mise au clignotant des tunnels jusqu'à Rossens.

Lieux / mesures prises	Emplacements
<p>5</p> <p>Hauteur panneau 1000 m avant Bulle, A12, chaussée Alpes</p> <p>Demander la mise en place des clignotants et l'abaissement de la vitesse dans les tunnels</p>	
<p>Sortie du tunnel d'Avry-devant-Pont</p> <p>Annoncer la fin du passage et demander le rétablissement de la signalisation</p>	

A12 - Tunnels « Avry-devant-Pont et Gumefens » Berne – Châtel-St-Denis


30 minutes avant l'arrivée sur le canton, l'Opérateur doit être avisé de l'arrivée du convoi. 1000 m avant la sortie Rossens, il sera rappelé pour demander la mise au clignotant des tunnels jusqu'à Bulle.

Lieux / mesures prises	Emplacements
<p>6</p> <p>Hauteur panneau 1000 m avant Rossens, A12, chaussée Jura</p> <p>Demander la mise en place des clignotants et l'abaissement de la vitesse dans les tunnels</p>	
<p>Sortie du tunnel de Gumefens</p> <p>Annoncer la fin du passage et demander le rétablissement de la signalisation</p>	

Annexe 5.1



H182 – direction Tavers en provenance de l’A12 / Berne

30 minutes avant l’arrivée sur le canton, l’Opérateur doit être avisé de l’arrivée du convoi. 1000 m avant la sortie Fribourg-Nord, il sera rappelé pour demander la mise au clignotant du tunnel jusqu’à sa sortie.

Lieux / mesures prises	Emplacements
<p style="text-align: center;">7</p> <p>Hauteur panneau 1000 m avant Fribourg-Nord, A12, chaussée Jura</p> <p>Transmettre la position, vitesse et la destination</p>	
<p>Sortie du tunnel sur le pont de la Poya</p> <p>Annoncer la fin du passage et demander le rétablissement de la signalisation</p>	

H182 - direction Tavers en provenance de l’A12 / Vevey

30 minutes avant l’arrivée sur le canton, l’Opérateur doit être avisé de l’arrivée du convoi. 1000 m avant la sortie Fribourg-Nord, il sera rappelé pour demander la mise au clignotant du tunnel jusqu’à sa sortie.

Lieux / mesures prises	Emplacements
<p style="text-align: center;">8</p> <p>Hauteur panneau 1000 m avant Fribourg-Nord, A12, chaussée Alpes</p> <p>Transmettre la position, vitesse et la destination</p>	
<p>Sortie du tunnel sur le pont de la Poya</p> <p>Annoncer la fin du passage et demander le rétablissement de la signalisation</p>	

Annexe 5.1

H182 - direction Granges-Paccot en provenance de Marly

30 minutes avant l'arrivée sur le canton, l'Opérateur doit être avisé de l'arrivée du convoi. A l'entrée de Bourguillon, il sera rappelé pour demander la mise au clignotant du tunnel jusqu'à sa sortie.

Lieux / mesures prises	Emplacements
<p>9</p> <p>Hauteur entrée du village de Bourguillon</p> <p>Demander la mise en place des clignotants et l'abaissement de la vitesse dans les tunnels</p>	 <p>Bourguillon (Cne Fribourg) (Gde Freiburg)</p> <p>50</p>
<p>Sortie du tunnel hauteur St-Léonard</p> <p>Annoncer la fin du passage et demander le rétablissement de la signalisation</p>	

H182 - direction Granges-Paccot en provenance de Tentlingen



30 minutes avant l'arrivée sur le canton, l'Opérateur doit être avisé de l'arrivée du convoi. A l'entrée de Bourguillon, il sera rappelé pour demander la mise au clignotant du tunnel jusqu'à sa sortie.

Lieux / mesures prises	Emplacements
<p>10</p> <p>Hauteur entrée du village de Bourguillon</p> <p>Demander la mise en place des clignotants et l'abaissement de la vitesse dans les tunnels</p>	 <p>Bourguillon (Cne Fribourg) (Gde Freiburg)</p> <p>50</p>
<p>Sortie du tunnel hauteur St-Léonard</p> <p>Annoncer la fin du passage et demander le rétablissement de la signalisation</p>	

Annexe 5.1

H182 - direction Tafers en provenance de Morat

30 minutes avant l'arrivée sur le canton, l'Opérateur doit être avisé de l'arrivée du convoi. A l'entrée de Granges-Paccot, il sera rappelé pour demander la mise au clignotant du tunnel jusqu'à sa sortie.

Lieux / mesures prises	Emplacements
<p>11</p> <p>Hauteur entrée du village de Granges-Paccot</p> <p>Demander la mise en place des clignotants et l'abaissement de la vitesse dans les tunnels</p>	
<p>Sortie du tunnel sur le pont de la Poya</p> <p>Annoncer la fin du passage et demander le rétablissement de la signalisation</p>	

H182 - direction Granges-Paccot en provenance de Mariahilf

30 minutes avant l'arrivée sur le canton, l'Opérateur doit être avisé de l'arrivée du convoi. A l'entrée de Fribourg, il sera rappelé pour demander la mise au clignotant du tunnel jusqu'à sa sortie.

Lieux / mesures prises	Emplacements
<p>12</p> <p>Hauteur entrée de la ville de Fribourg</p> <p>Demander la mise en place des clignotants et l'abaissement de la vitesse dans les tunnels</p>	
<p>Sortie du tunnel hauteur St-Léonard</p> <p>Annoncer la fin du passage et demander le rétablissement de la signalisation</p>	

Annexe 5.1



H182 - direction Granges-Paccot en provenance de Tafers

30 minutes avant l'arrivée sur le canton, l'Opérateur doit être avisé de l'arrivée du convoi. A l'entrée de Fribourg, il sera rappelé pour demander la mise au clignotant du tunnel jusqu'à sa sortie.

Lieux / mesures prises	Emplacements
<p>13</p> <p>Hauteur entrée de la ville de Fribourg</p> <p>Demander la mise en place des clignotants et l'abaissement de la vitesse dans les tunnels</p>	
<p>Sortie du tunnel hauteur St-Léonard</p> <p>Annoncer la fin du passage et demander le rétablissement de la signalisation</p>	

H189 - direction Intyamon en provenance de A12 / Vevey



30 minutes avant l'arrivée sur le canton, l'Opérateur doit être avisé de l'arrivée du convoi. 1000 m avant la sortie Vulruz, il sera rappelé pour demander la mise au clignotant des tunnels jusqu'à leurs sorties.

Lieux / mesures prises	Emplacements
<p>14</p> <p>Hauteur panneau 1000 m avant Vulruz, A12, chaussée Alpes</p> <p>Transmettre la position, vitesse et la destination</p>	
<p>Hauteur Bretelle de sortie A12, Bulle, station « Coop »</p> <ol style="list-style-type: none"> 1. Annoncer la position à l'Opérateur 2. Rester en ligne avec l'Opérateur jusqu'à la sortie de la H189 pour la coordination 	

Annexe 5.1



H189 - direction Intyamon en provenance de A12 / Fribourg

30 minutes avant l'arrivée sur le canton, l'Opérateur doit être avisé de l'arrivée du convoi. A la hauteur du restoroute de la Gruyère, il sera rappelé pour demander la mise au clignotant des tunnels de la H189.

Lieux / mesures prises	Emplacements
<p>15</p> <p>Hauteur restoroute de la Gruyère, A12, chaussée Jura</p> <p>Transmettre la position, vitesse et la destination</p>	
<p>Hauteur Bretelle de sortie A12, Bulle, station « Coop »</p> <ol style="list-style-type: none"> 1. Annoncer la position à l'Opérateur 2. Rester en ligne avec l'Opérateur jusqu'à la sortie de la H189 pour la coordination 	

H189 - direction A12 en provenance de Charmey



30 minutes avant l'arrivée sur le canton, l'Opérateur doit être avisé de l'arrivée du convoi. A l'entrée de Broc, il sera rappelé pour demander la mise au clignotant des tunnels jusqu'à leurs sorties.

Lieux / mesures prises	Emplacements
<p>16</p> <p>Hauteur entrée du village de Broc</p> <p>Transmettre la position, vitesse et la destination</p>	
<p>Hauteur giratoire entrée H189, station « Coop »</p> <ol style="list-style-type: none"> 1. Annoncer la position à l'Opérateur 2. Rester en ligne avec l'Opérateur jusqu'à la sortie de la H189 pour la coordination 	

Annexe 5.1



H189 - direction A12 en provenance de Château-d'Oex

30 minutes avant l'arrivée sur le canton, l'Opérateur doit être avisé de l'arrivée du convoi. A l'entrée d'Epagny, il sera rappelé pour demander la mise au clignotant des tunnels jusqu'à leurs sorties.

Lieux / mesures prises	Emplacements
<p>17</p> <p>Hauteur entrée du village d'Epagny</p> <p>Transmettre la position, vitesse et la destination</p>	
<p>Hauteur giratoire entrée H189, station « Coop »</p> <ol style="list-style-type: none"> 1. Annoncer la position à l'Opérateur 2. Restez en ligne avec l'Opérateur jusqu'à la sortie de la H189 pour la coordination 	

H189 - direction Intyamon en provenance de Corbières



30 minutes avant l'arrivée sur le canton, l'Opérateur doit être avisé de l'arrivée du convoi. A l'entrée de Riaz, il sera rappelé pour demander la mise au clignotant des tunnels jusqu'à leurs sorties.

Lieux / mesures prises	Emplacements
<p>18</p> <p>Hauteur entrée du village de Riaz</p> <p>Transmettre la position, vitesse et la destination</p>	
<p>Hauteur entrée H189, Bulle, station « Coop »</p> <ol style="list-style-type: none"> 1. Annoncer la position à l'Opérateur 2. Restez en ligne avec l'Opérateur jusqu'à la sortie de la H189 pour la coordination 	

Annexe 5.1


H189 - direction Intyamon en provenance de Vuippens

30 minutes avant l'arrivée sur le canton, l'Opérateur doit être avisé de l'arrivée du convoi. A l'entrée de Riaz, il sera rappelé pour demander la mise au clignotant des tunnels jusqu'à leurs sorties.

Lieux / mesures prises	Emplacements
<p>19</p> <p>Hauteur entrée du village de Riaz</p> <p>Transmettre la position, vitesse et la destination</p>	
<p>Hauteur entrée H189, Bulle, station « Coop »</p> <ol style="list-style-type: none"> 1. Annoncer la position à l'Opérateur 2. Rester en ligne avec l'Opérateur jusqu'à la sortie de la H189 pour la coordination 	

H189 - direction Intyamon ou A12 en provenance de Vuadens

30 minutes avant l'arrivée sur le canton, l'Opérateur doit être avisé de l'arrivée du convoi. A l'entrée de Bulle, il sera rappelé pour demander la mise au clignotant des tunnels jusqu'à leurs sorties.

Lieux / mesures prises	Emplacements
<p>20</p> <p>Hauteur entrée de la ville de Bulle</p> <p>Transmettre la position, vitesse et la destination</p>	
<p>Hauteur entrée H189, Bulle, scierie « Despont »</p> <ol style="list-style-type: none"> 1. Annoncer la position à l'Opérateur 2. Rester en ligne avec l'Opérateur jusqu'à la sortie de la H189 pour la coordination 	