

**CANTON DE FRIBOURG  
PLAN DE CHARGE 2000**

**AGGLOMERATIONS**

**LEGENDE:**

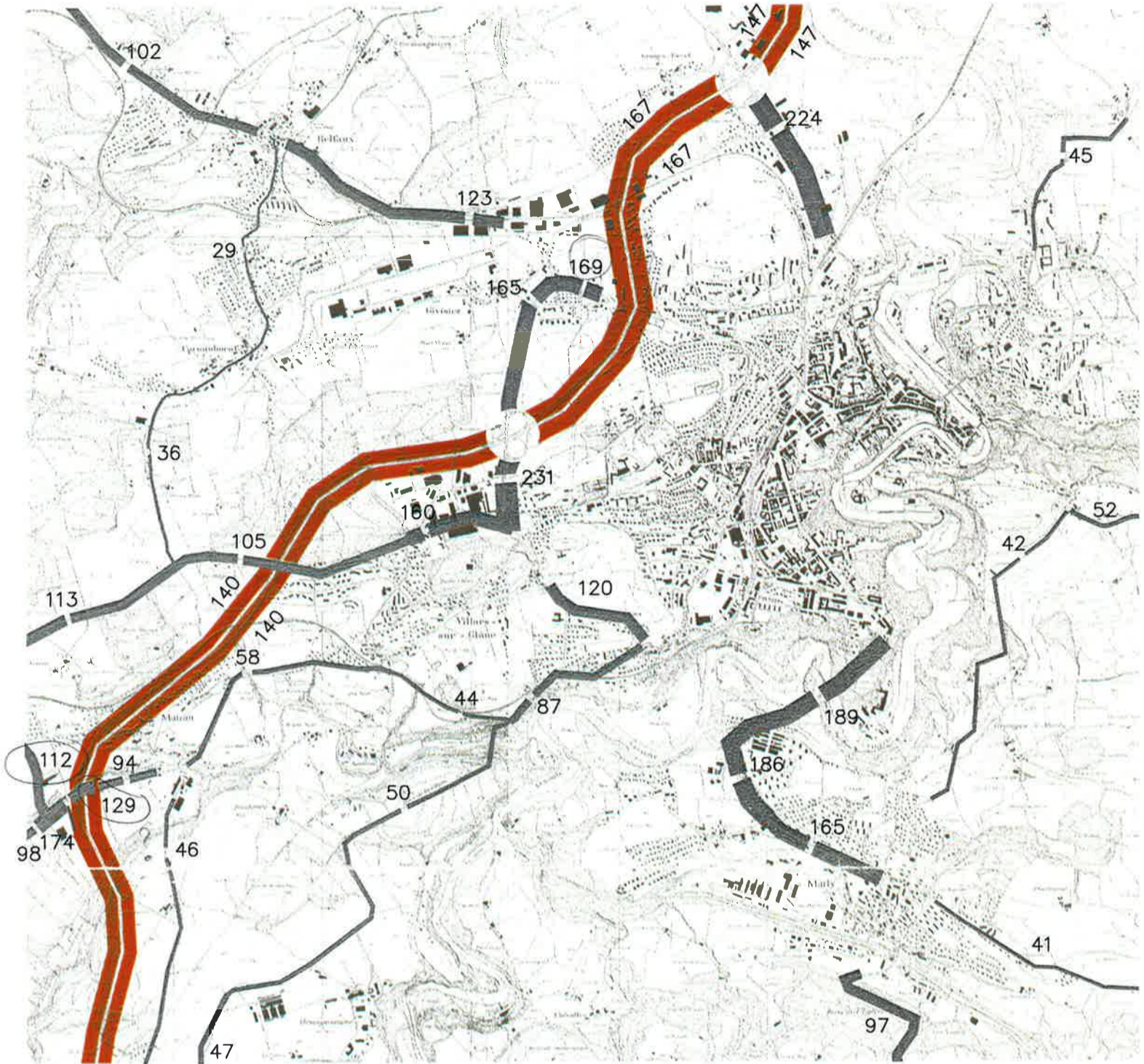
TJM/24H = TRAFIC JOURNALIER MOYEN DE 24 HEURES  
REF. VSS 641.230a

23 = 23 CENTAINES = 2300 UNITVEHC.

 EMPLACEMENT DU POSTE DE COMPTAGE SUR LA ROUTE CANTONALE

 EMPLACEMENT DU POSTE DE COMPTAGE SUR LA ROUTE NATIONALE

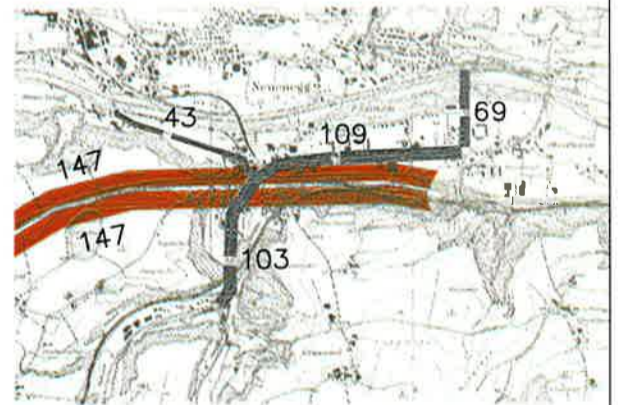
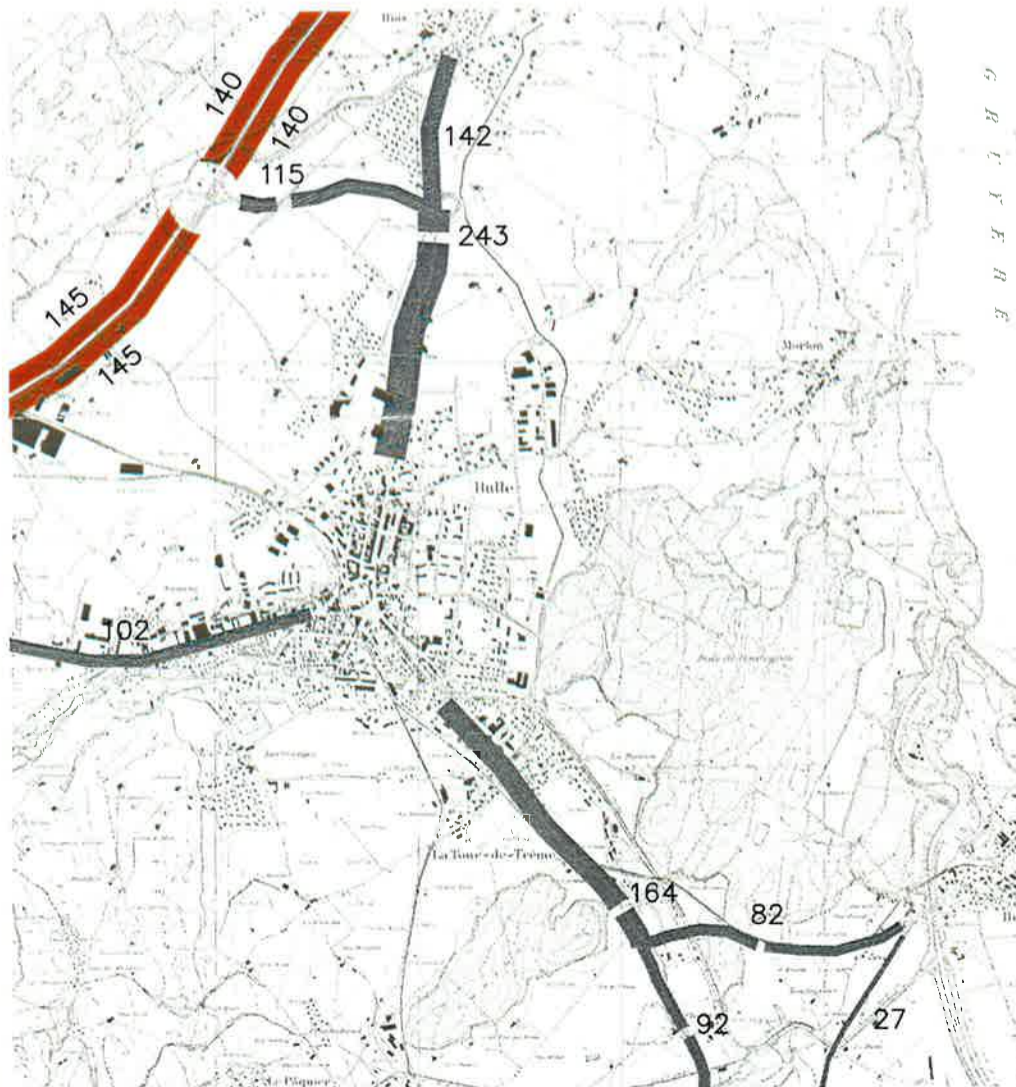
DEPARTEMENT DES PONTS ET CHAUSSÉES      SECTION ETUDES ET REALISATIONS ROUTIERES  
SEPTEMBRE 2000      SECTEUR GESTION DES ROUTES



Fribourg

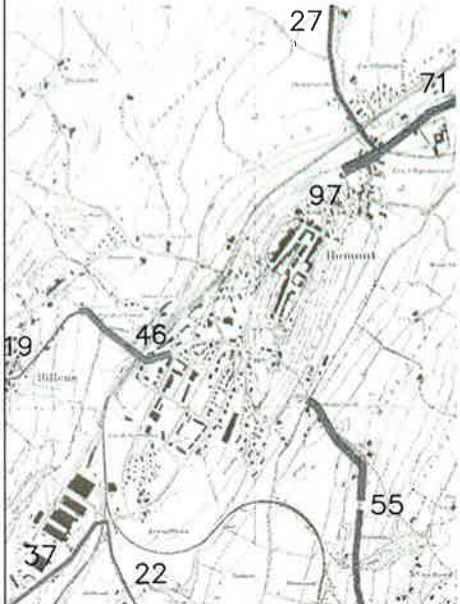
Bulle

Flamatt



Romont

27



**KANTON FREIBURG  
VERKEHRSBELASTUNGSPAN 2000**

**AGGLOMERATIONEN**

**LEGENDE:**

DTV/24H = DURCHSCHNITTLICHER TÄGLICHER  
VERKEHR AUF 24 STUNDEN  
REF. VSS 641.230a

23 = 23 HÜNDERT = 2300 FAHRZEIGENHEITEN

 STANDORT DES ZÄHLPOSTENS AUF  
DES KANTONALSTRASSE

 STANDORT DES ZÄHLPOSTENS AUF  
DES NATIONALSTRASSE

STRASSEN UND BRÜCKENDEPARTEMENT      SEKTOR PROJEKTIERUNG UND  
SEPTEMBER 2000      REALISIERUNG VON STRASSEN  
SEKTOR STRASSEN BEREITGUNG