

**Axe 1250 Marly-Matran, PR 0 à 350 Marly et Hauterive
Nouvelle liaison routière Marly-Matran, PCAM 10712**

Phase 33 : demande d'autorisation (enquête publique complémentaire)

Dossier boisements hors-forêt (BHF)



Sur mandat de :

FRIBOURG, LE 12 MAI 2026

Service des ponts et chaussées SPC
Mme Mary-Florence Javet
Rue des Chanoines 17
1700 Fribourg

L'AUTEUR DU PROJET :

Dossier de demande de dérogation des boisements hors-forêt

Protégés hors zone à bâtir et partiellement protégés en zone à bâtir, les boisements hors-forêt (BHF) comprennent à la fois les arbres isolés, les haies, les bosquets et les cordons boisés. Leur abattage est soumis à une autorisation de la Commune.

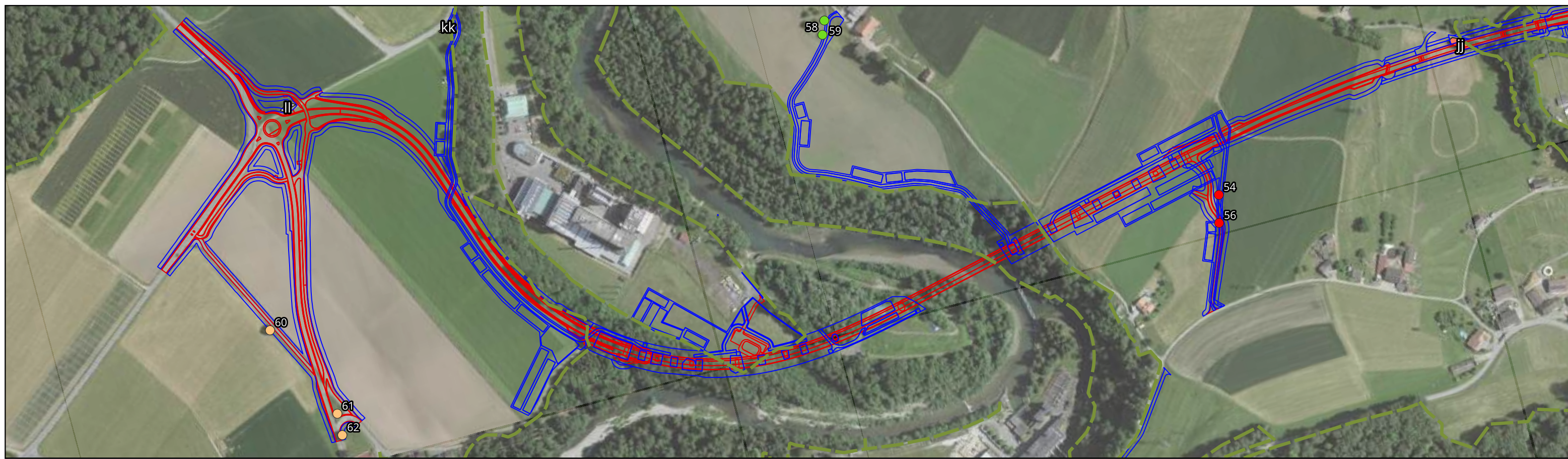
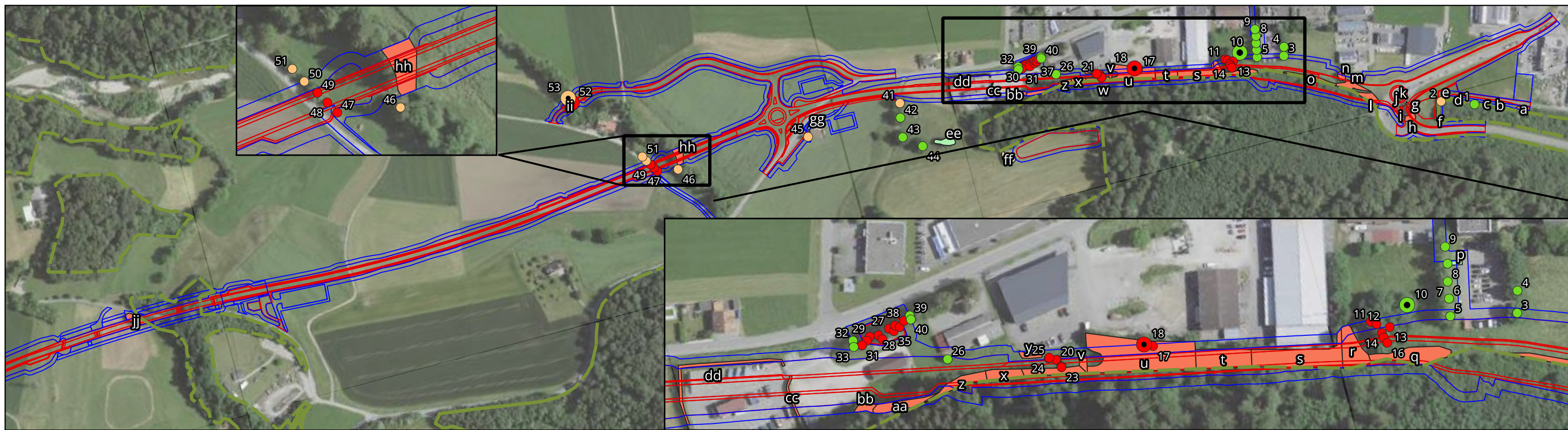
Ce dossier vise donc à présenter les caractéristiques et la localisation de chaque élément impacté. Il contient les documents suivants:

1. Plan des BHF arbres + haies
2. Atlas des BHF arbres
3. Atlas des BHF haies
4. Liste de demande de dérogation des BHF arbres
5. Liste de demande de dérogation des BHF haies
6. Liste de compensation des BHF arbres
7. Liste de compensation des BHF haies
8. Plan de compensation des BHF arbres + haies
9. Formulaire de demande de dérogation BHF commune de Hauterive
10. Formulaire de demande de dérogation BHF commune de Marly
11. Formulaires d'accords des propriétaires

Lors des relevés de terrain, tous les éléments ont été cartographiés et numérotés. Cependant, seuls les éléments impactés (par un abattage ou un non-respect de la distance de protection) qui sont protégés sont présentés en détail dans les atlas et les listes de demande de dérogation, c'est pourquoi dans les documents 2 à 5, la numérotation des éléments ne commence pas à zéro et n'est pas continue.

Les arbres existants sont identifiés par des chiffres, les arbres de compensation par l'abréviation de l'espèce. Les haies existantes sont identifiées par des lettres et les haies de compensation par des lettres suivies de ' '.





Marly-Matran - Liaison routière
1. Relevé des boisements hors-forêt - plan général

Etabli par : Prona Romandie
 Date : 08.05.2026
 Format : 297 x 420
 Fond de plan et cadastre :
 Swisstopo

- Emprise définitive
- Emprise temporaire
- Limites forestières

- Arbres (1-62)**
- A abattre
 - A abattre - arbre habitat
 - A conserver - non impacté
 - A conserver - arbre habitat non impacté
 - A conserver - non-respect des 20m / du rdc
 - A conserver - arbre habitat - non-respect des 20 m

- A conserver - arbre habitat non impacté
- A conserver - non-respect des 20m / du rdc
- A conserver - arbre habitat - non-respect des 20 m

- Haies / bosquets (a-ll)**
- A abattre
 - A conserver
 - A conserver - non-respect des distances





Relevé des boisements hors-forêt - arbre

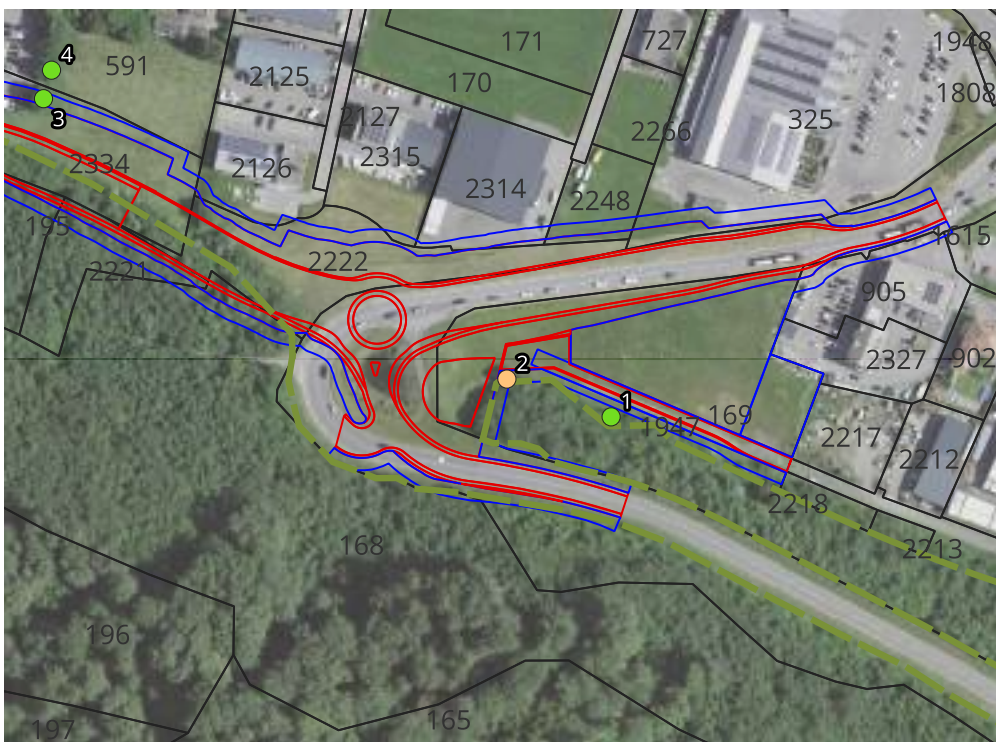
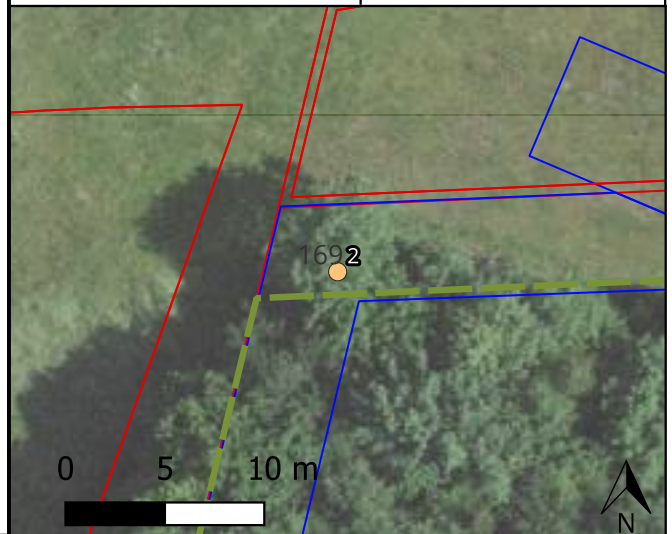
2. *Salix caprea* - A conserver

Etabli par	Or
Date du relevé	21-22.10.2024



Caractéristiques


X	2'578'620
Y	1'179'992
Commune / District	Marly / Sarine
Parcelle / Affectation	169 / Zone à bâtir
Circonférence du tronc [cm]	82



— Limite forestière

Arbres

- A conserver non impacté
- A conserver - non-respect des 20 m / du rdc



Remarques:



Relevé des boisements hors-forêt - arbre

11. *Acer pseudoplatanus* - A abattre

Etabli par

Or

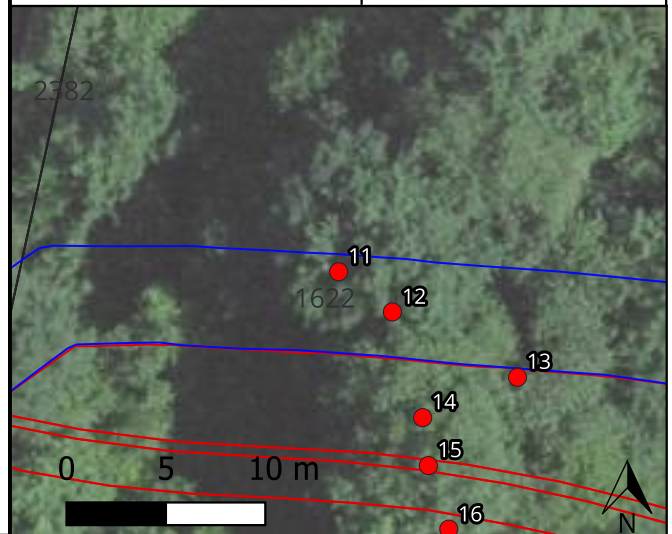
Date du relevé

21-22.10.2024



Caractéristiques

X	2'578'361
Y	1'180'119
Commune / District	Marly / Sarine
Parcelle / Affectation	929 / Zone à bâtir
Circonférence du tronc [cm]	94



— Limite forestière

Arbres

- A abattre
- A abattre - arbre habitat
- A conserver non impacté
- A conserver - arbre habitat non impacté

Remarques:



Relevé des boisements hors-forêt - arbre

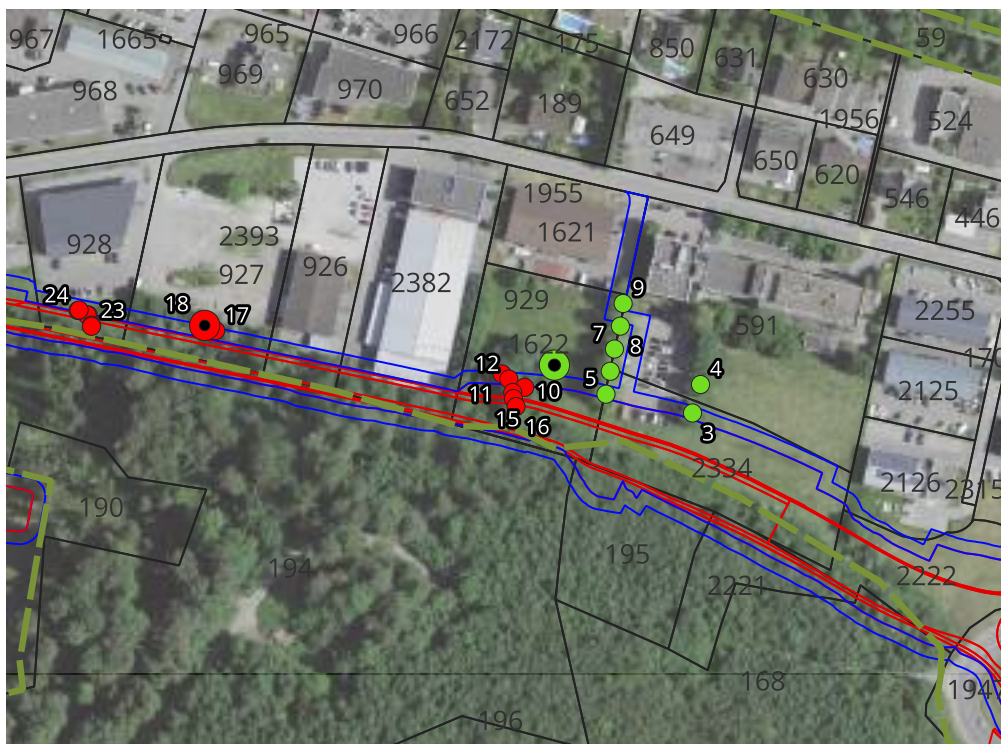
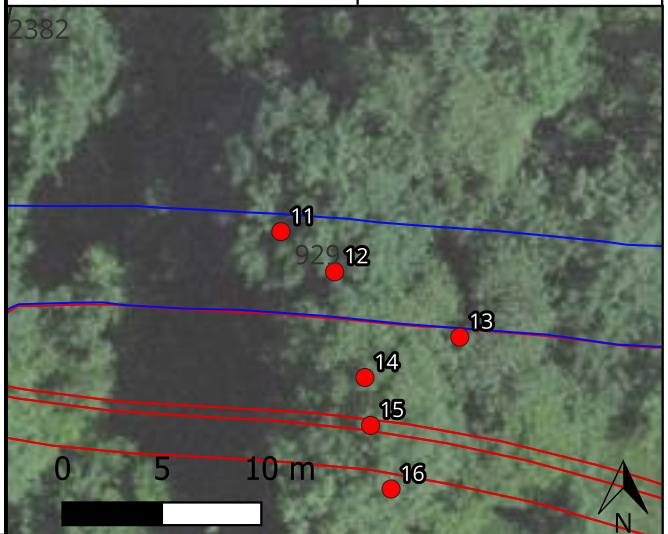
12. *Acer pseudoplatanus* - A abattre

Etabli par	Or
Date du relevé	21-22.10.2024

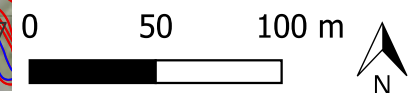


Caractéristiques

X	2'578'364
Y	1'180'117
Commune / District	Marly / Sarine
Parcelle / Affectation	929 / Zone à bâtir
Circonférence du tronc [cm]	182



- Limite forestière
- Arbres**
- A abattre
- A abattre - arbre habitat
- A conserver non impacté
- A conserver - arbre habitat non impacté



Remarques: tronc double



Relevé des boisements hors-forêt - arbre

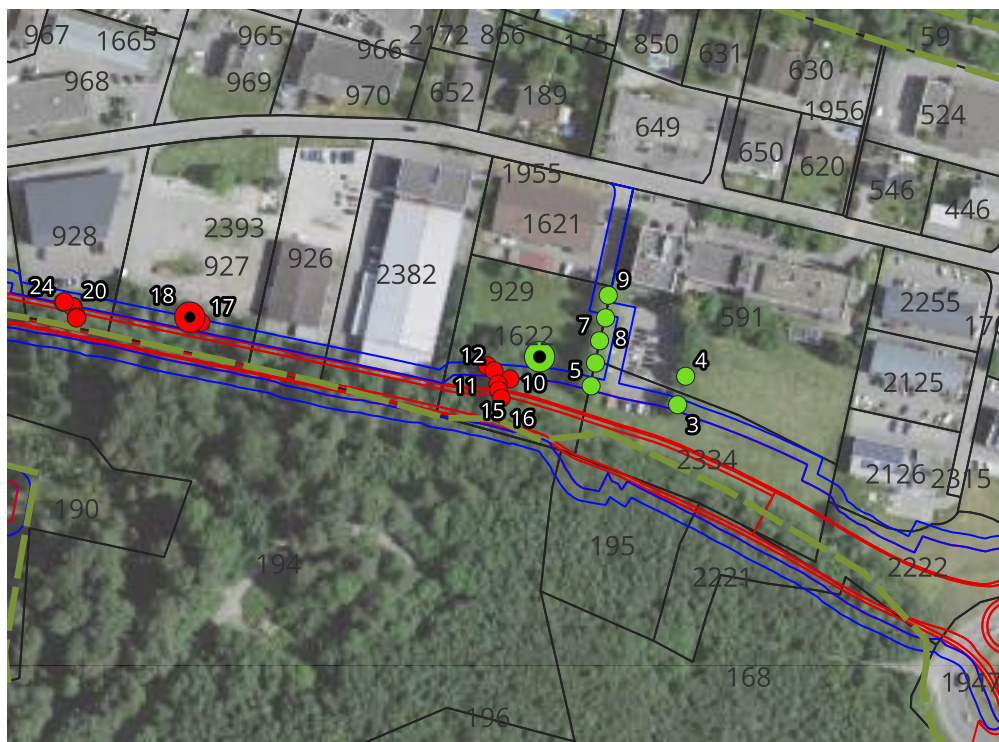
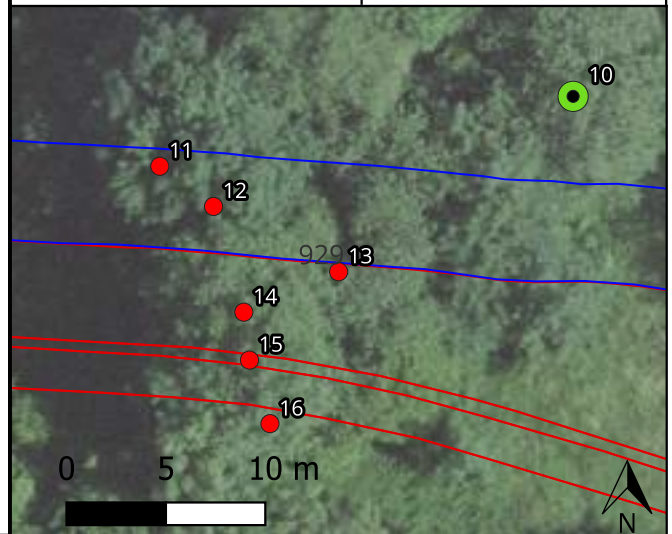
13. Salix caprea - A abattre

Etabli par	Or
Date du relevé	21-22.10.2024



Caractéristiques


X	2'578'370
Y	1'180'114
Commune / District	Marly / Sarine
Parcelle / Affectation	929 / Zone à bâtir
Circonférence du tronc [cm]	85



— Limite forestière

Arbres

- A abattre
- A abattre - arbre habitat
- A conserver non impacté
- A conserver - arbre habitat non impacté



Remarques:



Relevé des boisements hors-forêt - arbre

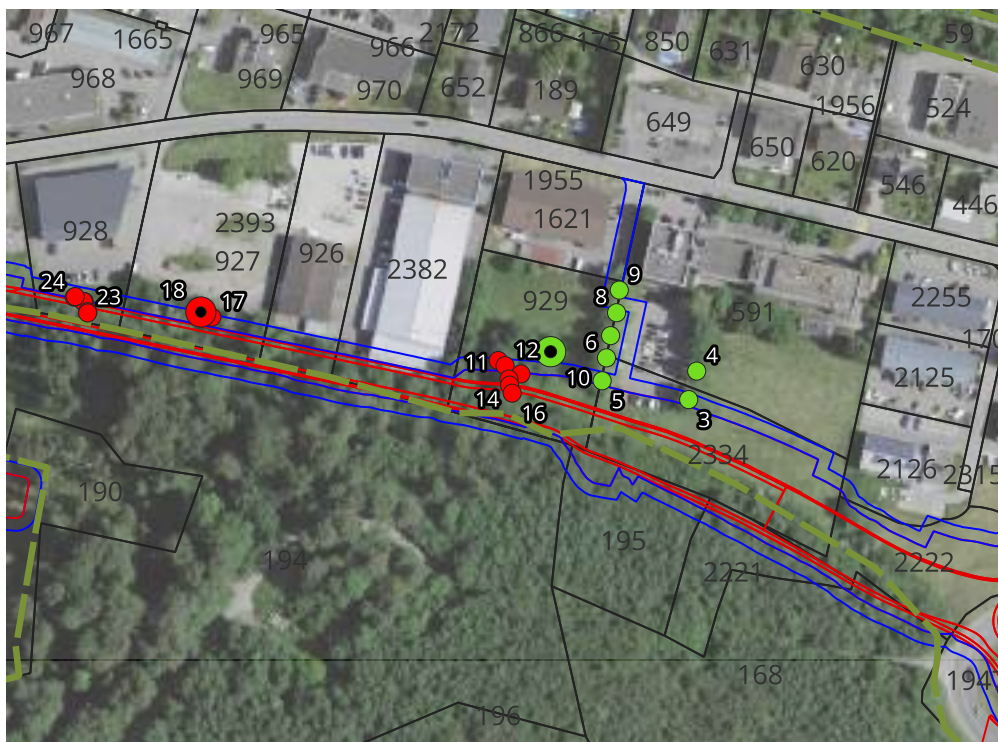
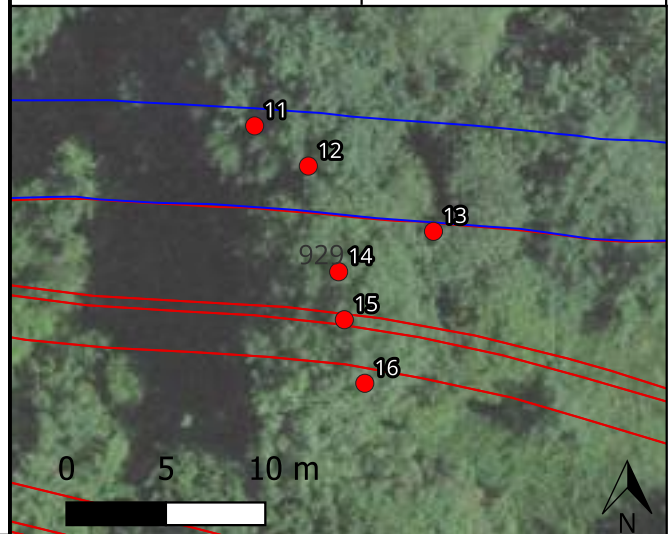
14. Salix caprea - A abattre

Etabli par	Or
Date du relevé	21-22.10.2024



Caractéristiques


X	2'578'365
Y	1'180'112
Commune / District	Marly / Sarine
Parcelle / Affectation	929 / Zone à bâtir
Circonférence du tronc [cm]	88



— Limite forestière

Arbres

- A abattre
- A abattre - arbre habitat
- A conserver non impacté
- A conserver - arbre habitat non impacté



Remarques:



Relevé des boisements hors-forêt - arbre

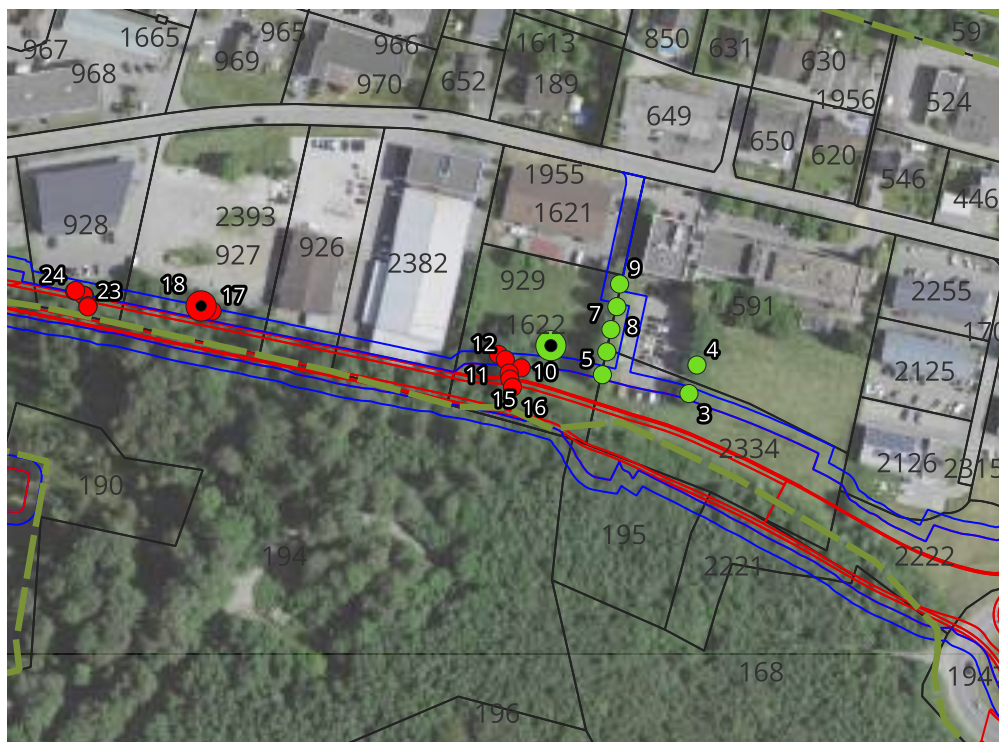
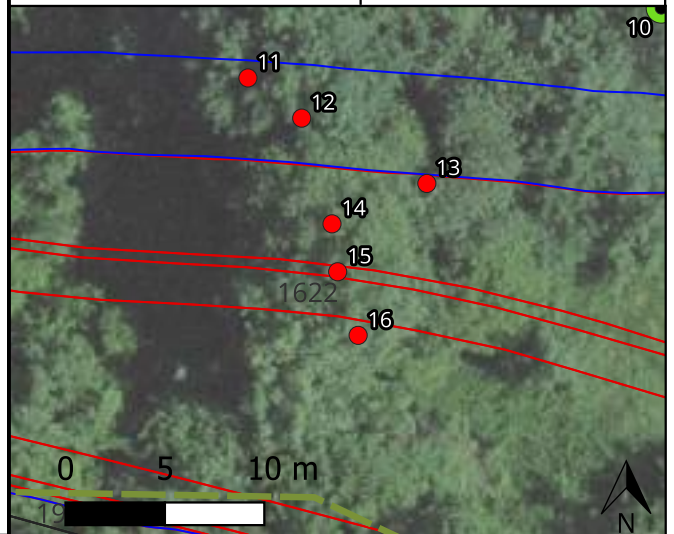
15. Salix caprea - A abattre

Etabli par	Or
Date du relevé	21-22.10.2024



Caractéristiques

X	2'578'365
Y	1'180'109
Commune / District	Marly / Sarine
Parcelle / Affectation	929 / Zone à bâtir
Circonférence du tronc [cm]	82



- Limite forestière
- Arbres**
- A abattre
- A abattre - arbre habitat
- A conserver non impacté
- A conserver - arbre habitat non impacté

Remarques:



Relevé des boisements hors-forêt - arbre

16. Salix caprea - A abattre

Etabli par

Or

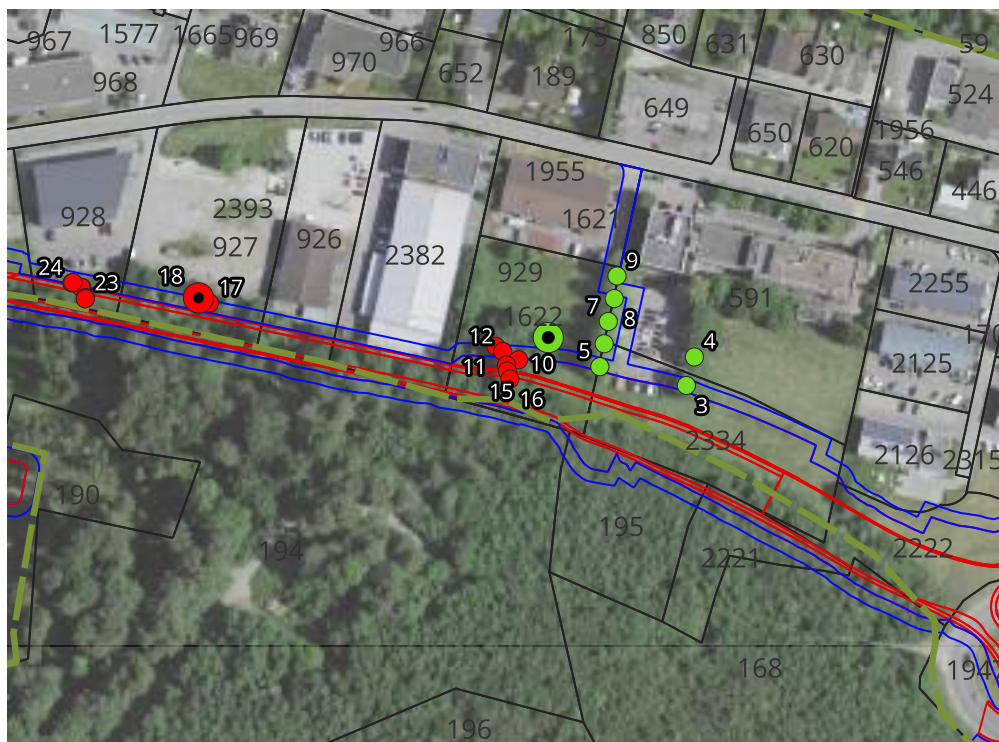
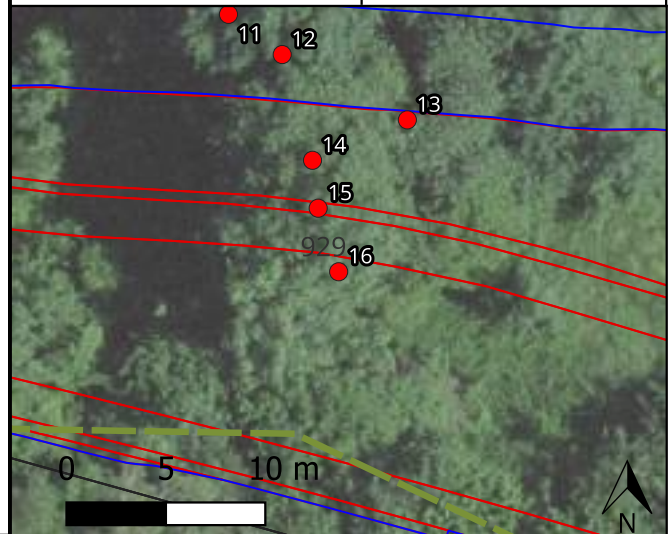
Date du relevé

21-22.10.2024



Caractéristiques

X	2'578'366
Y	1'180'106
Commune / District	Marly / Sarine
Parcelle / Affectation	929 / Zone à bâtir
Circonférence du tronc [cm]	82



— Limite forestière

Arbres

- A abattre
- A abattre - arbre habitat
- A conserver non impacté
- A conserver - arbre habitat non impacté

Remarques:



Relevé des boisements hors-forêt - arbre

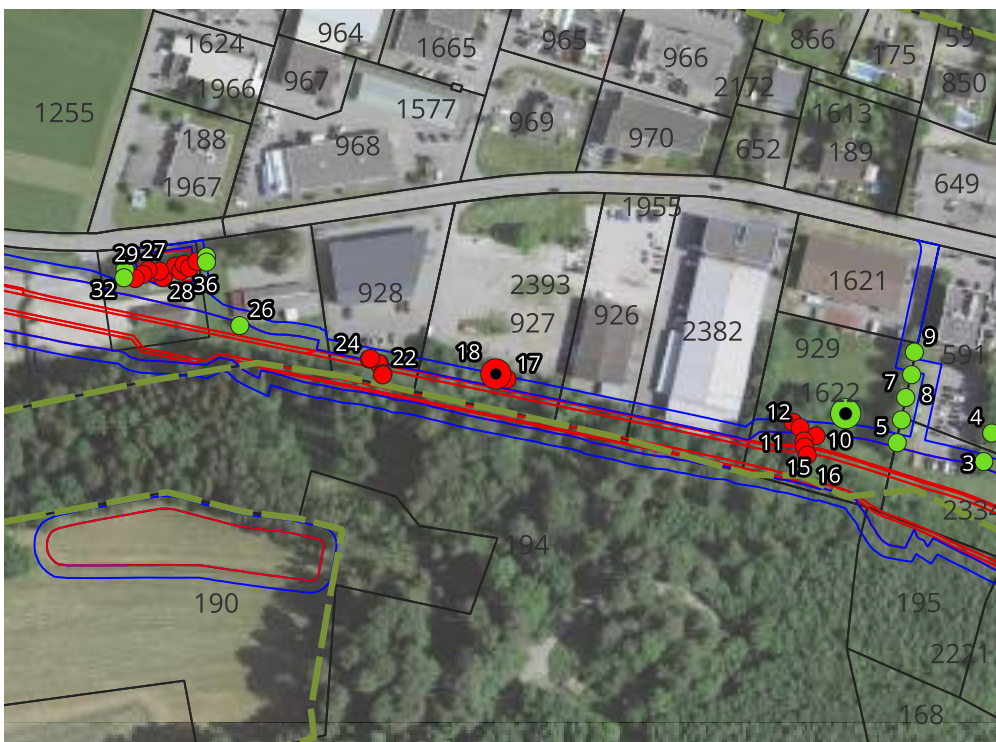
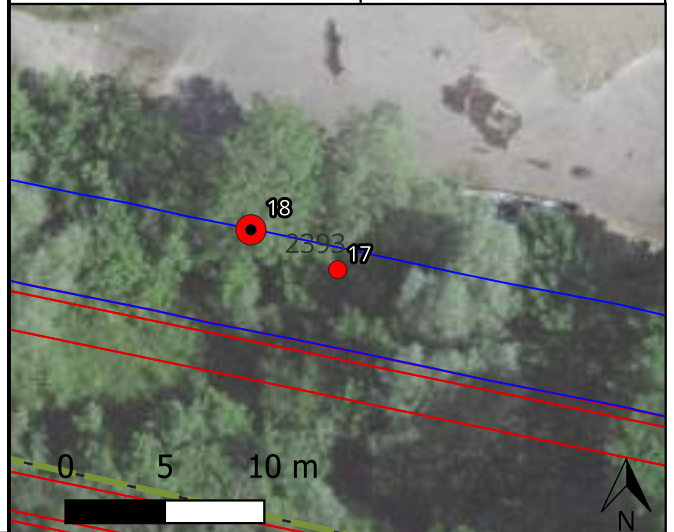
17. Salix alba - A abattre

Etabli par	Or
Date du relevé	21-22.10.2024




Caractéristiques

X	2'578'247
Y	1'180'136
Commune / District	Marly / Sarine
Parcelle / Affectation	927 / Zone à bâtir
Circonférence du tronc [cm]	355



- Limite forestière
- Arbres**
- A abattre
- A abattre - arbre habitat
- A conserver non impacté
- A conserver - arbre habitat non impacté



Remarques: tronc multiple



Relevé des boisements hors-forêt - arbre

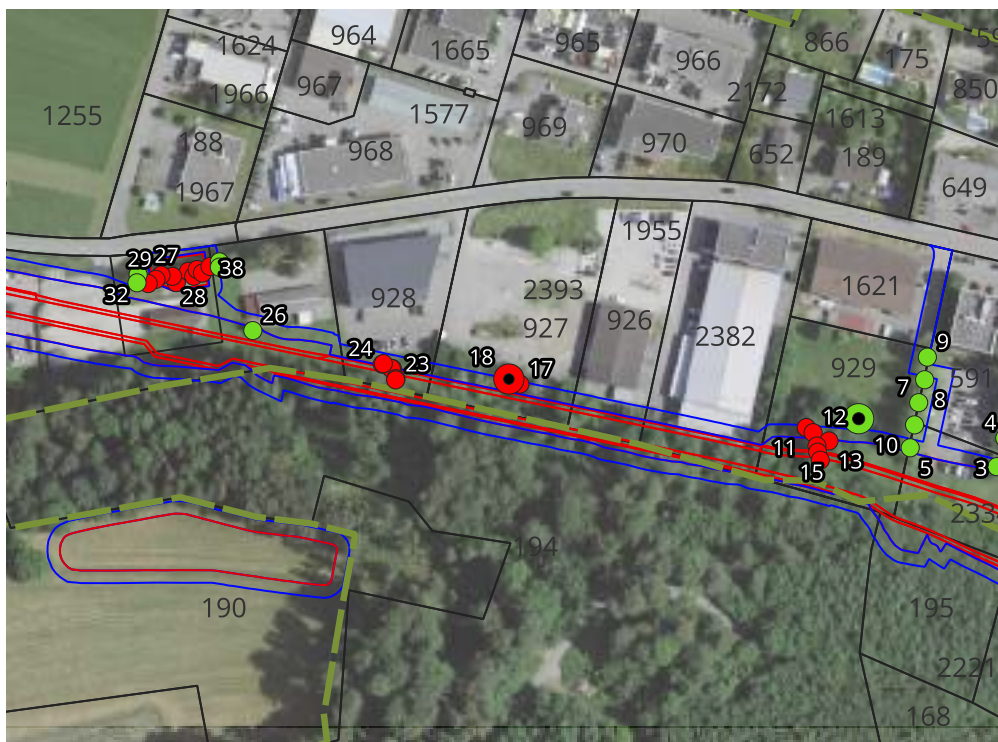
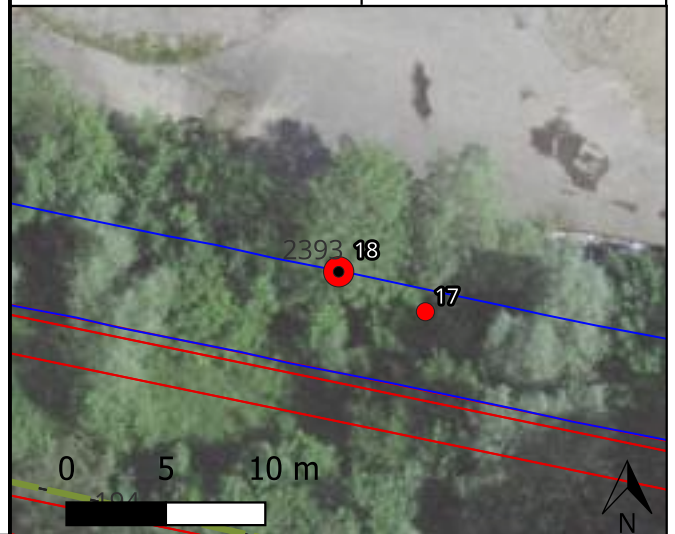
18. *Acer pseudoplatanus* - A abattre - arbre habitat

Etabli par	Or
Date du relevé	21-22.10.2024

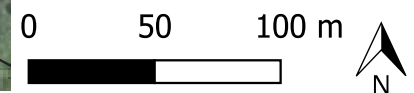


Caractéristiques

X	2'578'243
Y	1'180'138
Commune / District	Marly / Sarine
Parcelle / Affectation	927 / Zone à bâtir
Circonférence du tronc [cm]	125



- Limite forestière
- Arbres**
- A abattre
- A abattre - arbre habitat
- A conserver non impacté
- A conserver - arbre habitat non impacté



Remarques: tronc double



Relevé des boisements hors-forêt - arbre

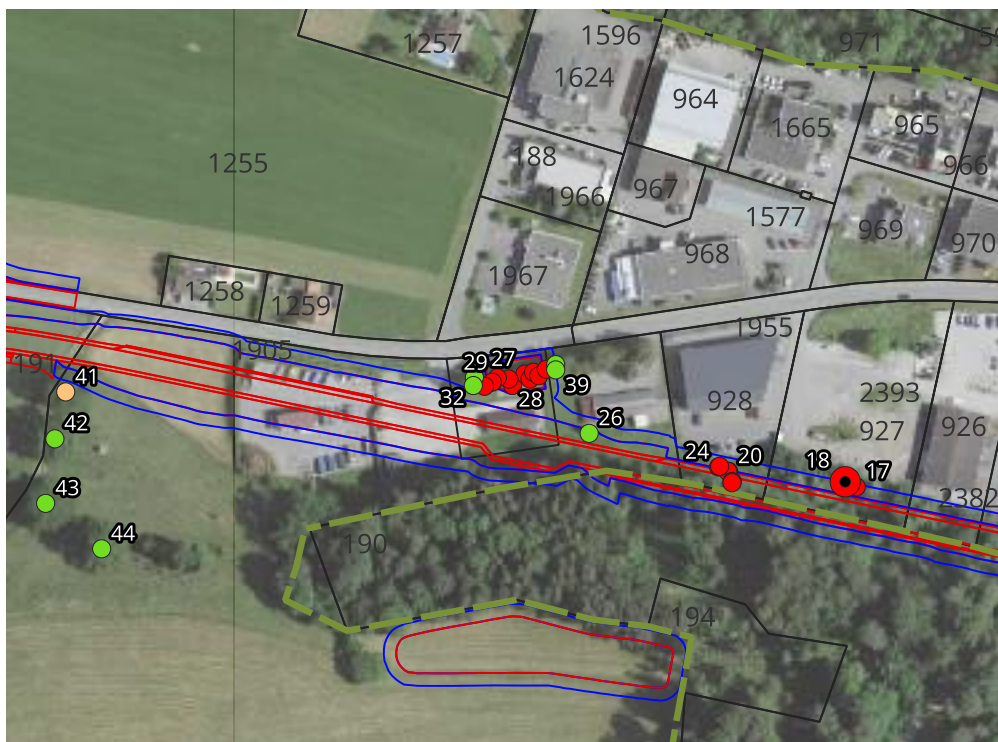
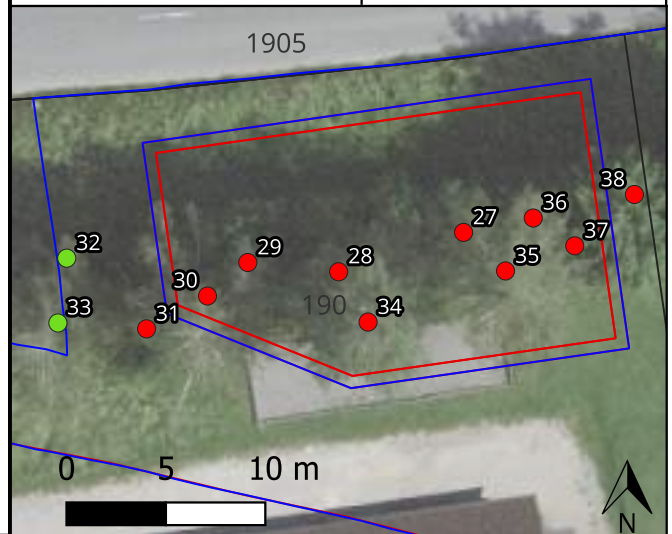
28. *Carpinus betulus* - A abattre

Etabli par	Or
Date du relevé	21-22.10.2024

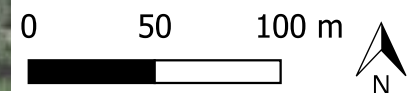


Caractéristiques

X	2'578'109
Y	1'180'179
Commune / District	Marly / Sarine
Parcelle / Affectation	190 / Zone à bâtir
Circonférence du tronc [cm]	97



- Limite forestière
- A abattre
- A abattre - arbre habitat
- A conserver non impacté
- A conserver - non-respect des 20 m / du rdc



Remarques: tronc double dès la base



Relevé des boisements hors-forêt - arbre

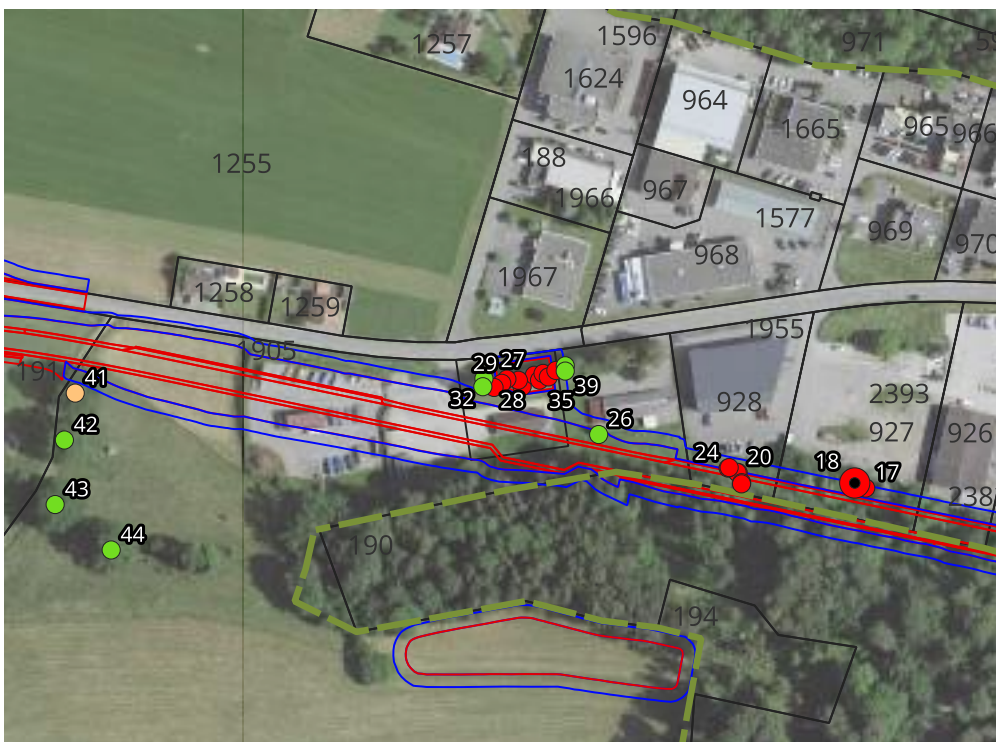
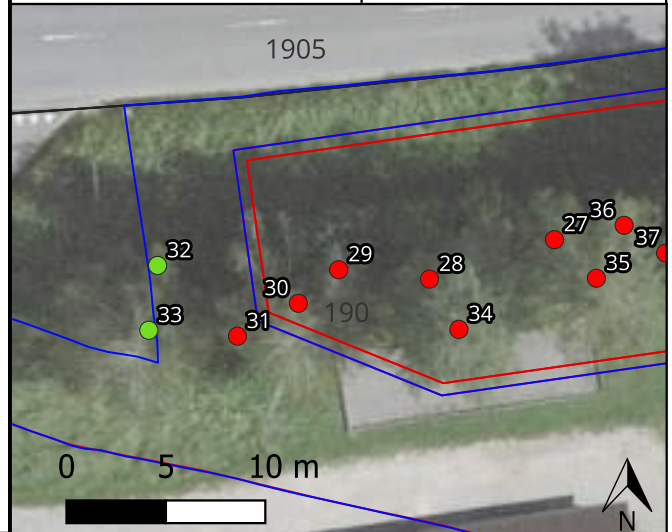
29. Prunus padus - A abattre

Etabli par	Or
Date du relevé	21-22.10.2024



Caractéristiques

X	2'578'105
Y	1'180'179
Commune / District	Marly / Sarine
Parcelle / Affectation	190 / Zone à bâtir
Circonférence du tronc [cm]	130



— Limite forestière

Arbres

- A abattre
- A abattre - arbre habitat
- A conserver non impacté
- A conserver - non-respect des 20 m / du rdc

Remarques: tronc multiple dès la base



Relevé des boisements hors-forêt - arbre

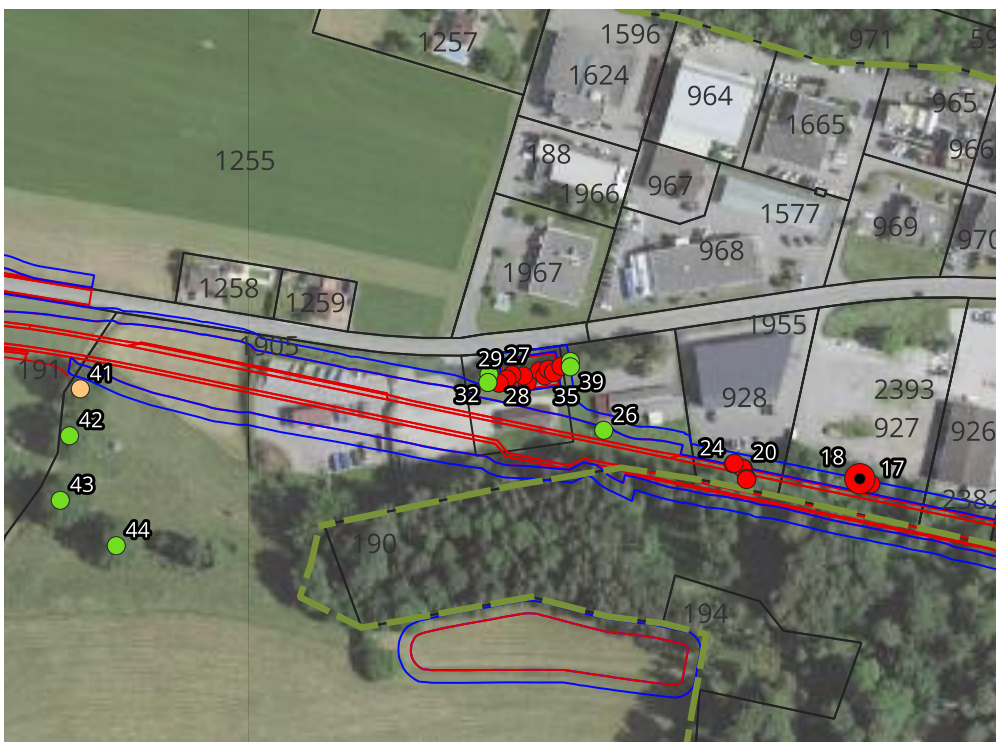
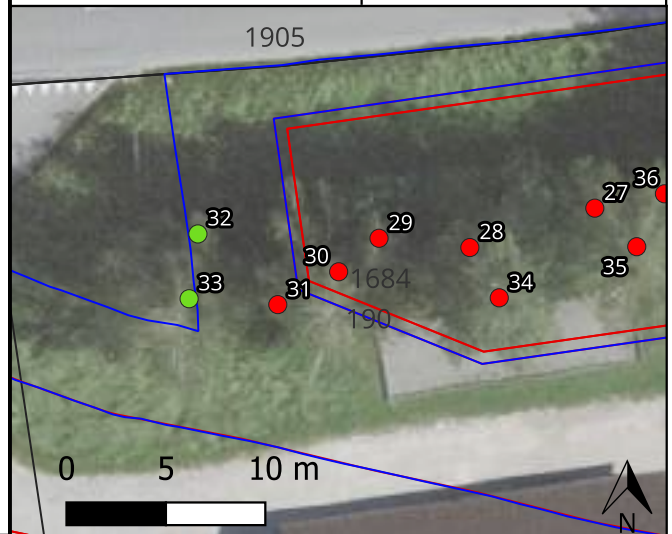
30. *Betula pendula* - A abattre

Etabli par	Or
Date du relevé	21-22.10.2024

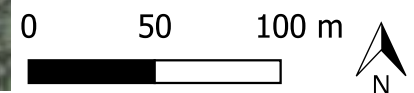


Caractéristiques

X	2'578'103
Y	1'180'178
Commune / District	Marly / Sarine
Parcelle / Affectation	190 / Zone à bâtir
Circonférence du tronc [cm]	106



- Limite forestière
- Arbres**
- A abattre
- A abattre - arbre habitat
- A conserver non impacté
- A conserver - non-respect des 20 m / du rdc



Remarques:



Relevé des boisements hors-forêt - arbre

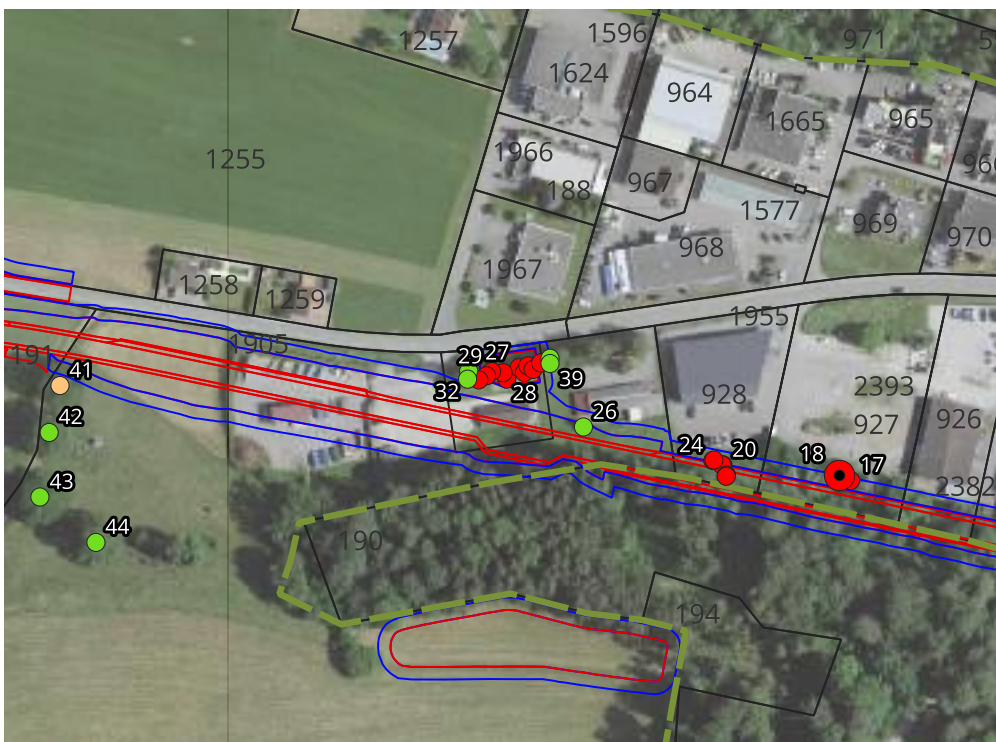
34. *Betula pendula* - A abattre

Etabli par	Or
Date du relevé	21-22.10.2024



Caractéristiques

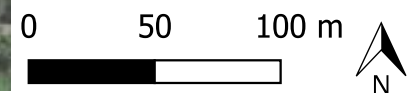
X	2'578'111
Y	1'180'176
Commune / District	Marly / Sarine
Parcelle / Affectation	190 / Zone à bâtir
Circonférence du tronc [cm]	110



— Limite forestière

Arbres

- A abattre
- A abattre - arbre habitat
- A conserver non impacté
- A conserver - non-respect des 20 m / du rdc



Remarques:



Relevé des boisements hors-forêt - arbre

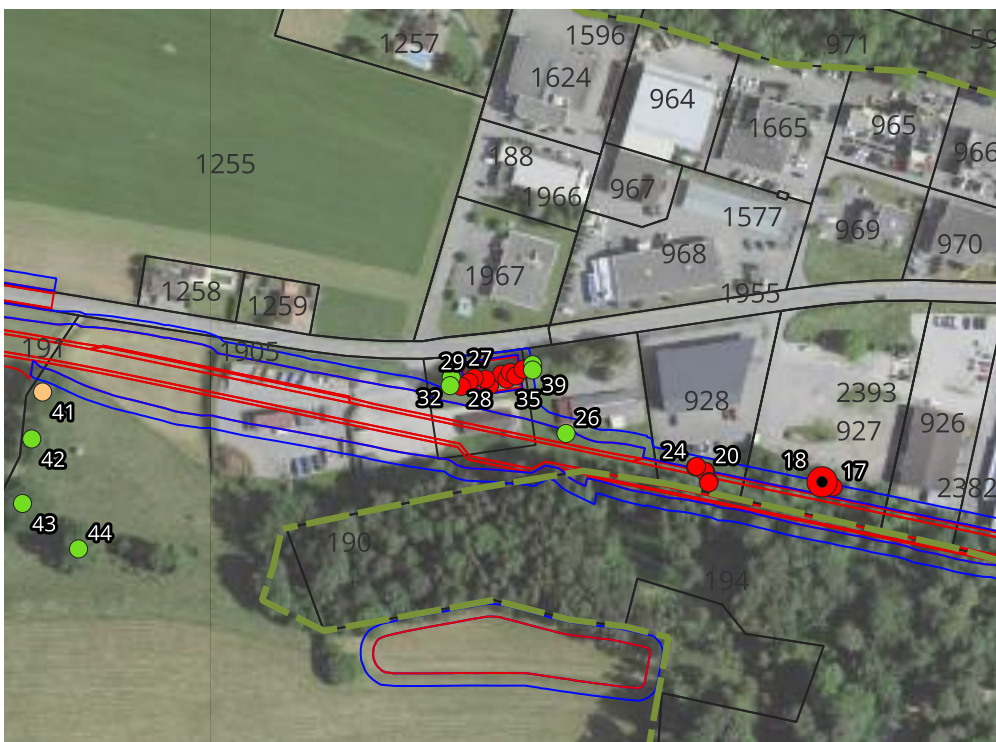
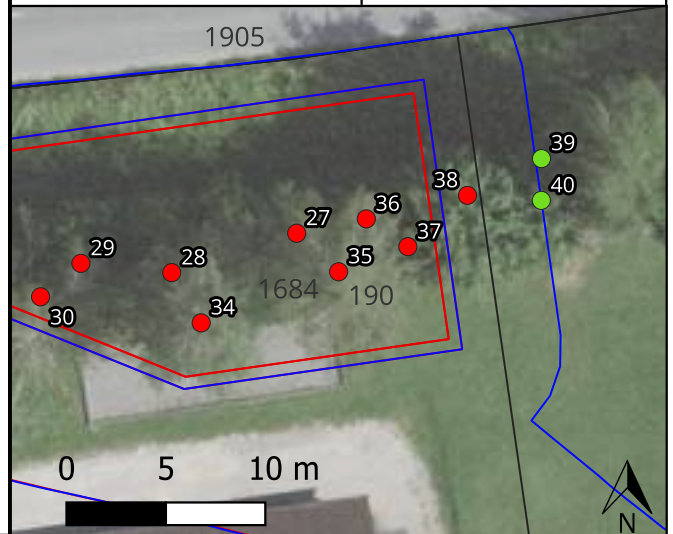
35. *Betula pendula* - A abattre

Etabli par	Or
Date du relevé	21-22.10.2024



Caractéristiques

X	2'578'118
Y	1'180'179
Commune / District	Marly / Sarine
Parcelle / Affectation	190 / Zone à bâtir
Circonférence du tronc [cm]	130



— Limite forestière

Arbres

- A abattre
- A abattre - arbre habitat
- A conserver non impacté
- A conserver - non-respect des 20 m / du rdc

Remarques:



Relevé des boisements hors-forêt - arbre

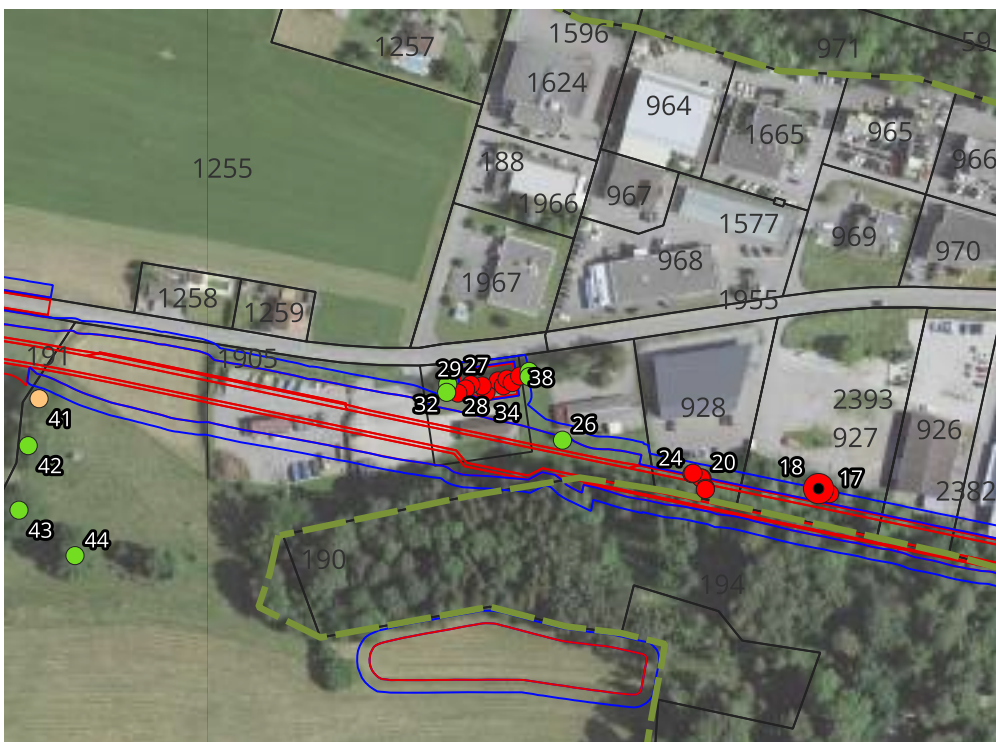
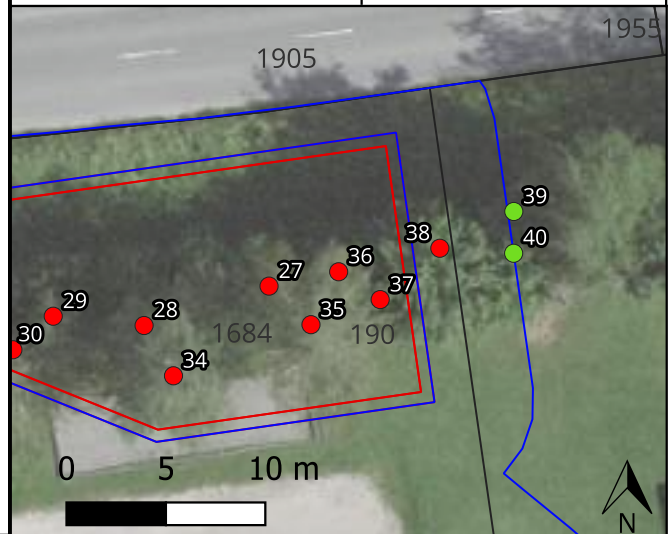
36. Acer campestre - A abattre

Etabli par	Or
Date du relevé	21-22.10.2024



Caractéristiques

X	2'578'119
Y	1'180'182
Commune / District	Marly / Sarine
Parcelle / Affectation	190 / Zone à bâtir
Circonférence du tronc [cm]	97



— Limite forestière

Arbres

- A abattre
- A abattre - arbre habitat
- A conserver non impacté
- A conserver - non-respect des 20 m / du rdc

Remarques: tronc multiple dès la base



Relevé des boisements hors-forêt - arbre

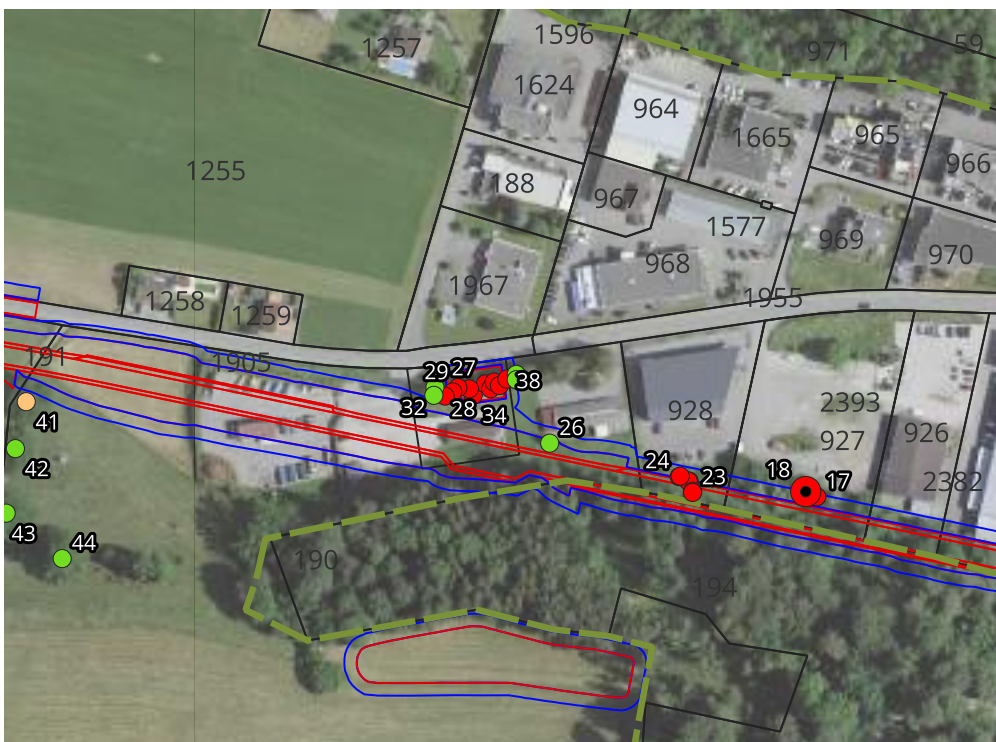
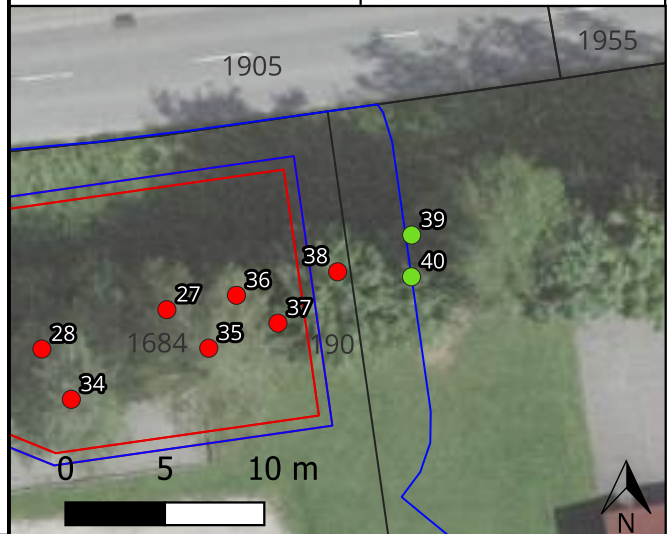
38. Acer campestre - A abattre

Etabli par	Or
Date du relevé	21-22.10.2024



Caractéristiques

X	2'578'124
Y	1'180'183
Commune / District	Marly / Sarine
Parcelle / Affectation	190 / Zone à bâtir
Circonférence du tronc [cm]	150



- Limite forestière
- Arbres**
- A abattre
 - A abattre - arbre habitat
 - A conserver non impacté
 - A conserver - non-respect des 20 m / du rdc

Remarques: tronc double, lierre sur le tronc (dendromicrohabitat)



Relevé des boisements hors-forêt - arbre

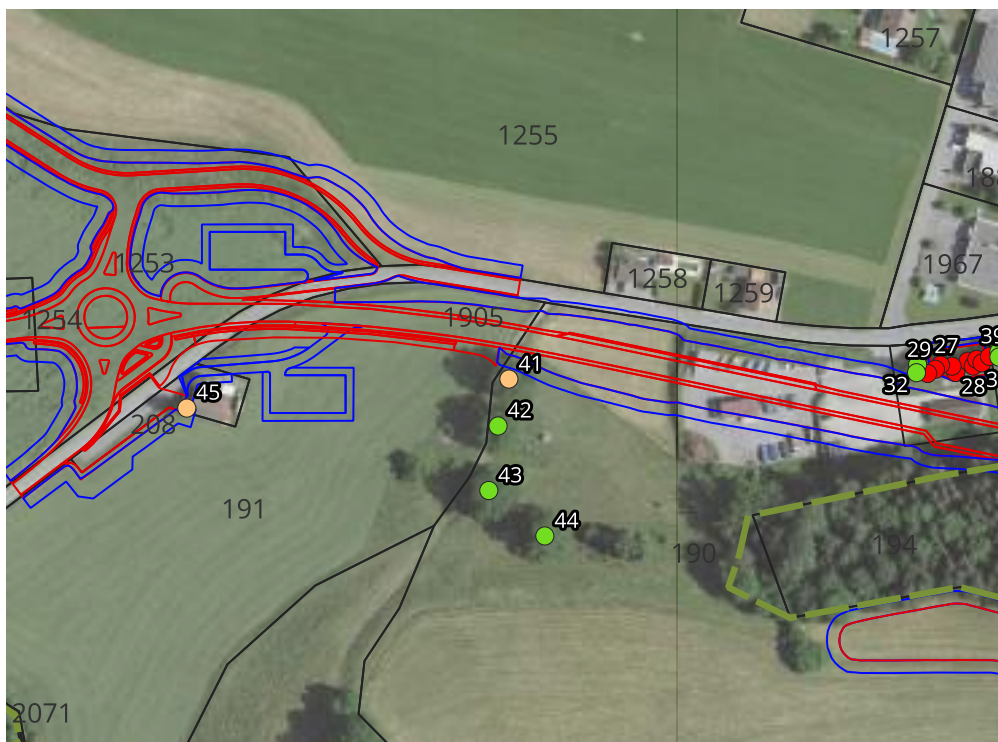
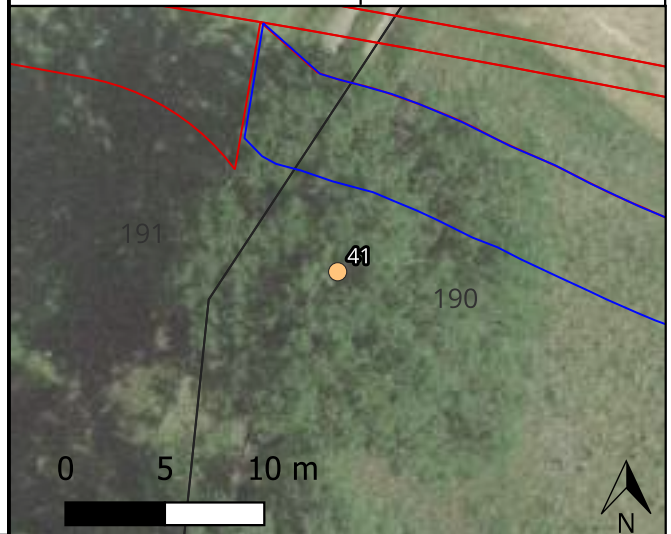
41. Quercus robur - A conserver

Etabli par	Or
Date du relevé	21-22.10.2024




Caractéristiques

X	2'577'933
Y	1'180'174
Commune / District	Marly / Sarine
Parcelle / Affectation	190 / Zone à bâtir
Circonférence du tronc [cm]	460



- Limite forestière
- Arbres**
- A abattre
- A conserver non impacté
- A conserver - non-respect des 20 m / du rdc



Remarques: intérêt paysager particulier



Relevé des boisements hors-forêt - arbre

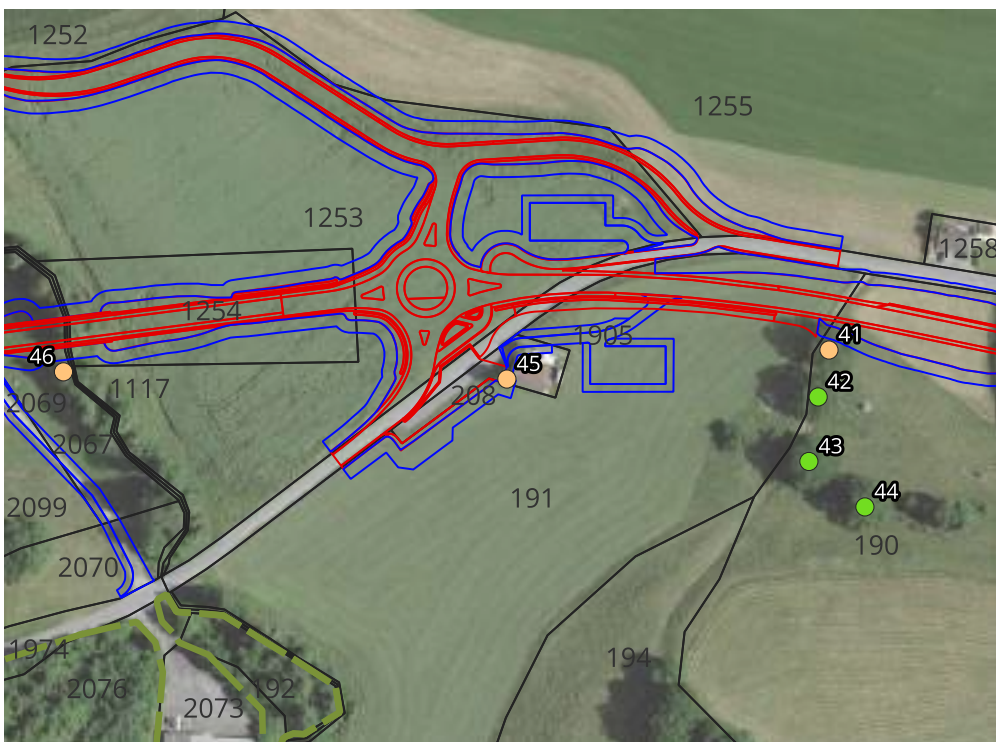
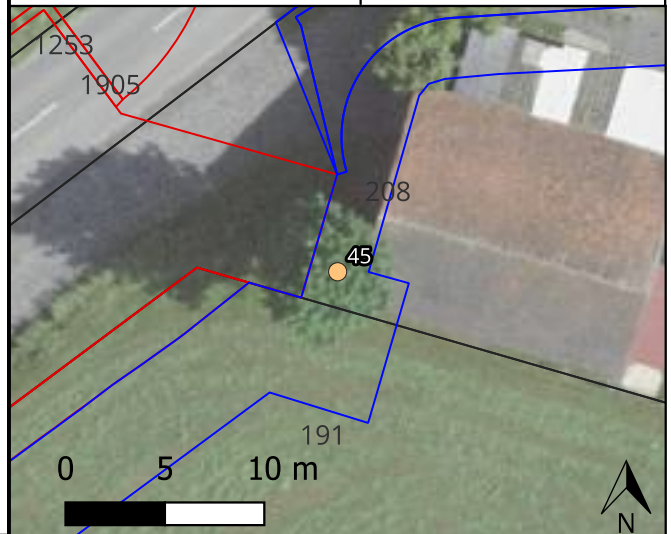
45. *Acer pseudoplatanus* - A conserver

Etabli par	Or
Date du relevé	21-22.10.2024



Caractéristiques


X	2'577'805
Y	1'180'162
Commune / District	Marly / Sarine
Parcelle / Affectation	208 / Hors zone à bâtir
Circonférence du tronc [cm]	79



— Limite forestière

Arbres

- A conserver non impacté
- A conserver - non-respect des 20 m / du rdc



Remarques:



Relevé des boisements hors-forêt - arbre

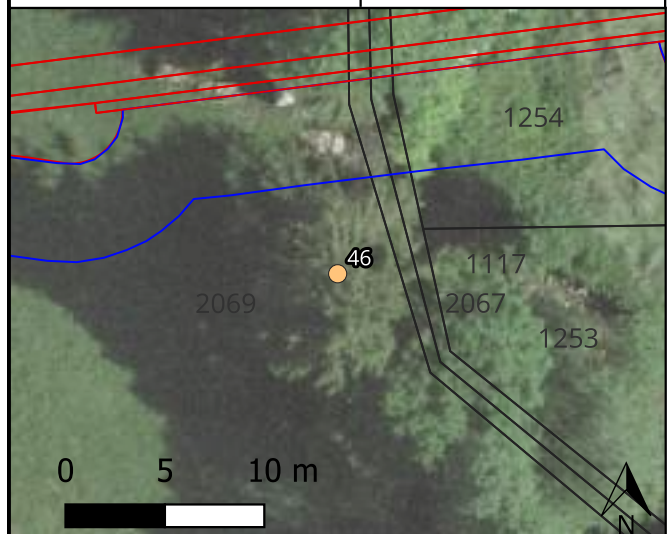
46. *Picea abies* - A conserver

Etabli par	Or
Date du relevé	21-22.10.2024



Caractéristiques


X	2'577'629
Y	1'180'165
Commune / District	Marly / Sarine
Parcelle / Affectation	2069 / Hors zone à bâtir
Circonférence du tronc [cm]	120



— Limite forestière

Arbres

- A abattre
- A abattre - arbre habitat
- A conserver - non-respect des 20 m / du rdc
- A conserver - arbre habitat - non-respect des 20 m



Remarques:



Relevé des boisements hors-forêt - arbre

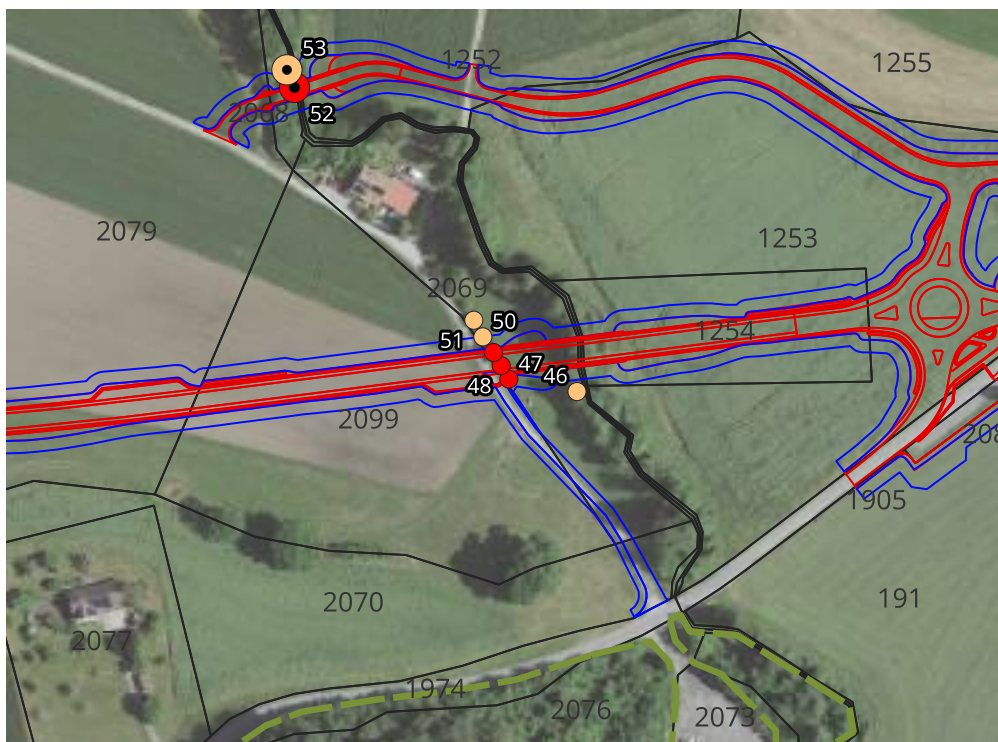
47. Cerisier - A abattre

Etabli par	Or
Date du relevé	21-22.10.2024



Caractéristiques


X	2'577'602
Y	1'180'170
Commune / District	Marly / Sarine
Parcelle / Affectation	2069 / Hors zone à bâtir
Circonférence du tronc [cm]	20



— Limite forestière

Arbres

- A abattre
- A abattre - arbre habitat
- A conserver - non-respect des 20 m / du rdc
- A conserver - arbre habitat - non-respect des 20 m



Remarques:



Relevé des boisements hors-forêt - arbre

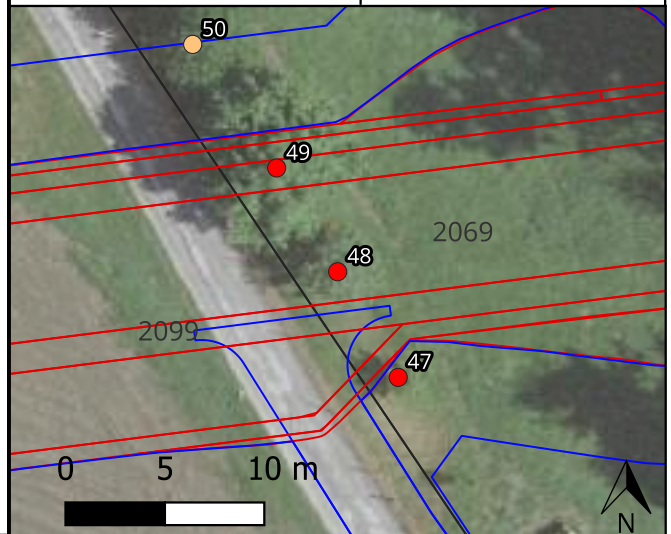
48. Pommier - A abattre

Etabli par	Or
Date du relevé	21-22.10.2024



Caractéristiques

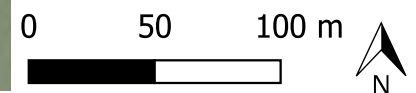
X	2'577'599
Y	1'180'176
Commune / District	Marly / Sarine
Parcelle / Affectation	2069 / Hors zone à bâtir
Circonférence du tronc [cm]	40



— Limite forestière

Arbres

- A abattre
- A abattre - arbre habitat
- A conserver - non-respect des 20 m / du rdc
- A conserver - arbre habitat - non-respect des 20 m



Remarques:



Relevé des boisements hors-forêt - arbre

49. Pommier - A abattre

Etabli par	Or
Date du relevé	21-22.10.2024



Caractéristiques


X	2'577'596
Y	1'180'181
Commune / District	Marly / Sarine
Parcelle / Affectation	2069 / Hors zone à bâtir
Circonférence du tronc [cm]	100



— Limite forestière

Arbres

- A abattre
- A abattre - arbre habitat
- A conserver - non-respect des 20 m / du rdc
- A conserver - arbre habitat - non-respect des 20 m



Remarques:



Relevé des boisements hors-forêt - arbre

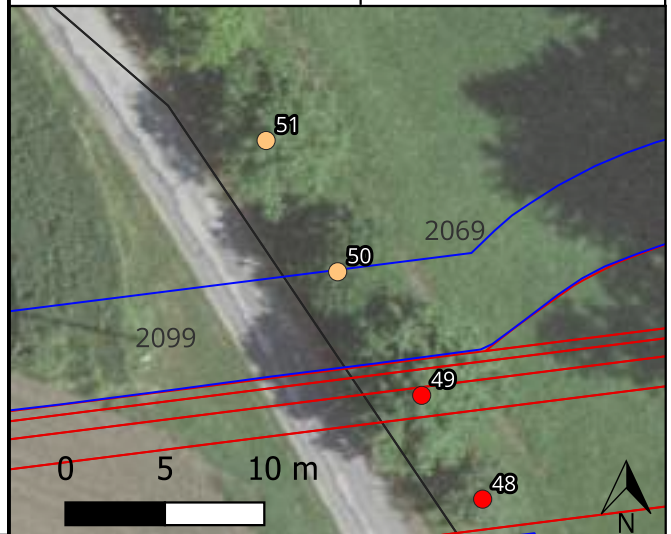
50. Pommier - A conserver

Etabli par	Or
Date du relevé	21-22.10.2024



Caractéristiques


X	2'577'592
Y	1'180'187
Commune / District	Marly / Sarine
Parcelle / Affectation	2069 / Hors zone à bâtir
Circonférence du tronc [cm]	80



— Limite forestière

Arbres

- A abattre
- A abattre - arbre habitat
- A conserver - non-respect des 20 m / du rdc
- A conserver - arbre habitat - non-respect des 20 m



Remarques:



Relevé des boisements hors-forêt - arbre

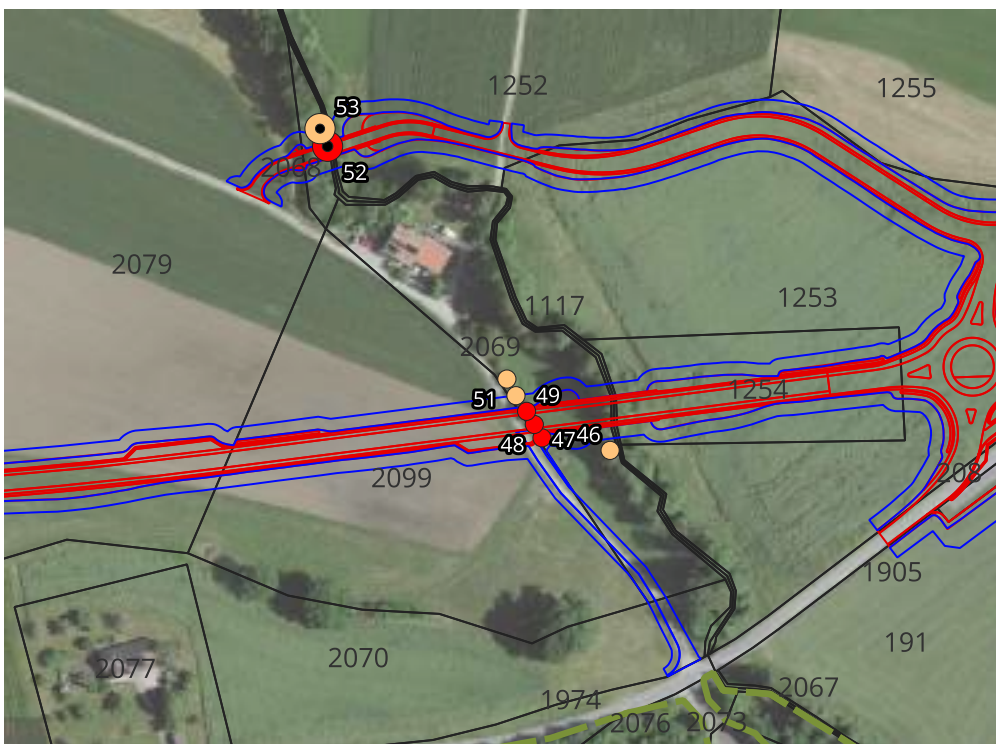
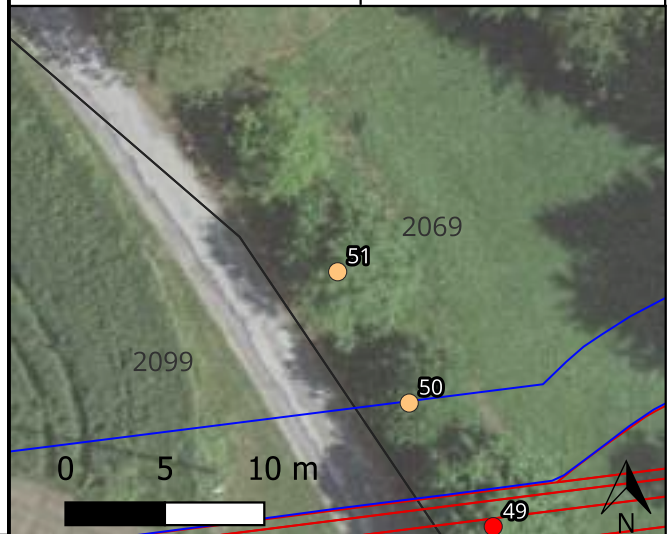
51. Pommier - A conserver

Etabli par	Or
Date du relevé	21-22.10.2024



Caractéristiques


X	2'577'588
Y	1'180'194
Commune / District	Marly / Sarine
Parcelle / Affectation	2069 / Hors zone à bâtir
Circonférence du tronc [cm]	100



— Limite forestière

Arbres

- A abattre
- A abattre - arbre habitat
- A conserver - non-respect des 20 m / du rdc
- A conserver - arbre habitat - non-respect des 20 m



Remarques:



Relevé des boisements hors-forêt - arbre

52. *Fraxinus excelsior* - A abattre - arbre habitat

Etabli par

Or

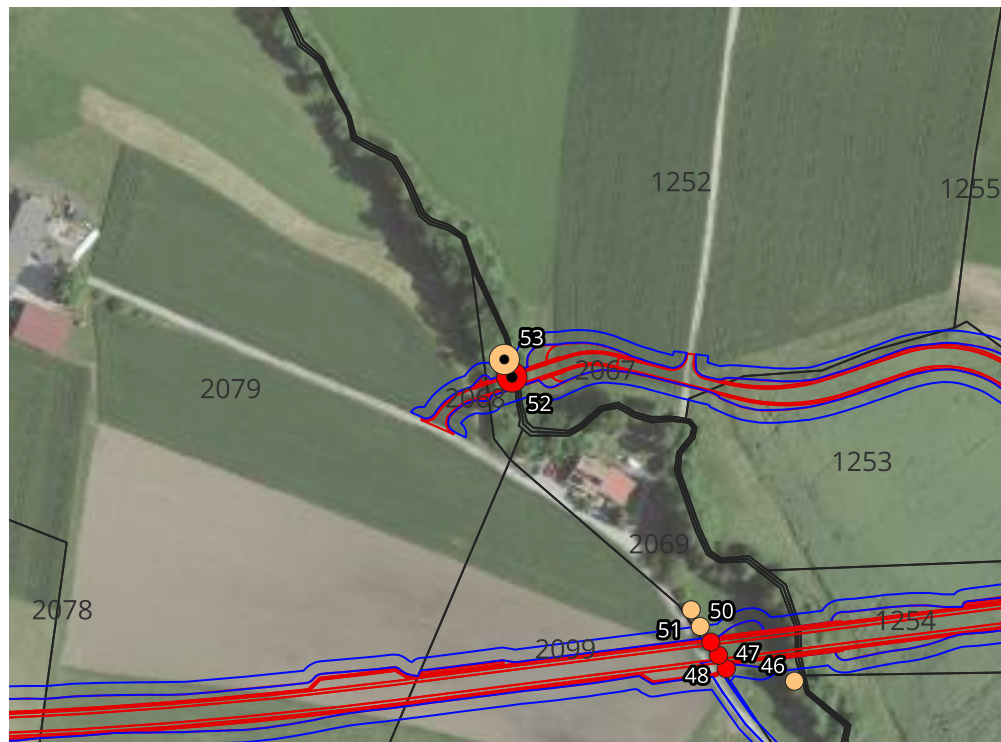
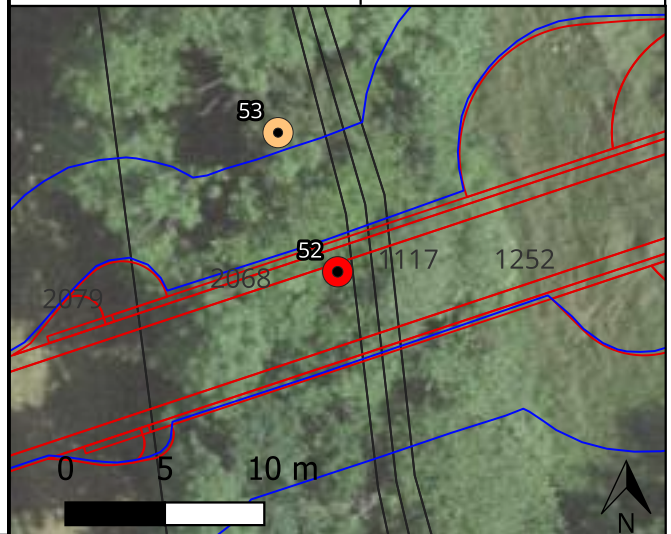
Date du relevé

21-22.10.2024



Caractéristiques

X	2'577'517
Y	1'180'286
Commune / District	Marly / Sarine
Parcelle / Affectation	2068 / Hors zone à bâtir
Circonférence du tronc [cm]	157



Arbres

- A abattre
- A abattre - arbre habitat
- A conserver - non-respect des 20 m / du rdc
- A conserver - arbre habitat - non-respect des 20 m

Remarques: relevé par Atelier 11a



Relevé des boisements hors-forêt - arbre

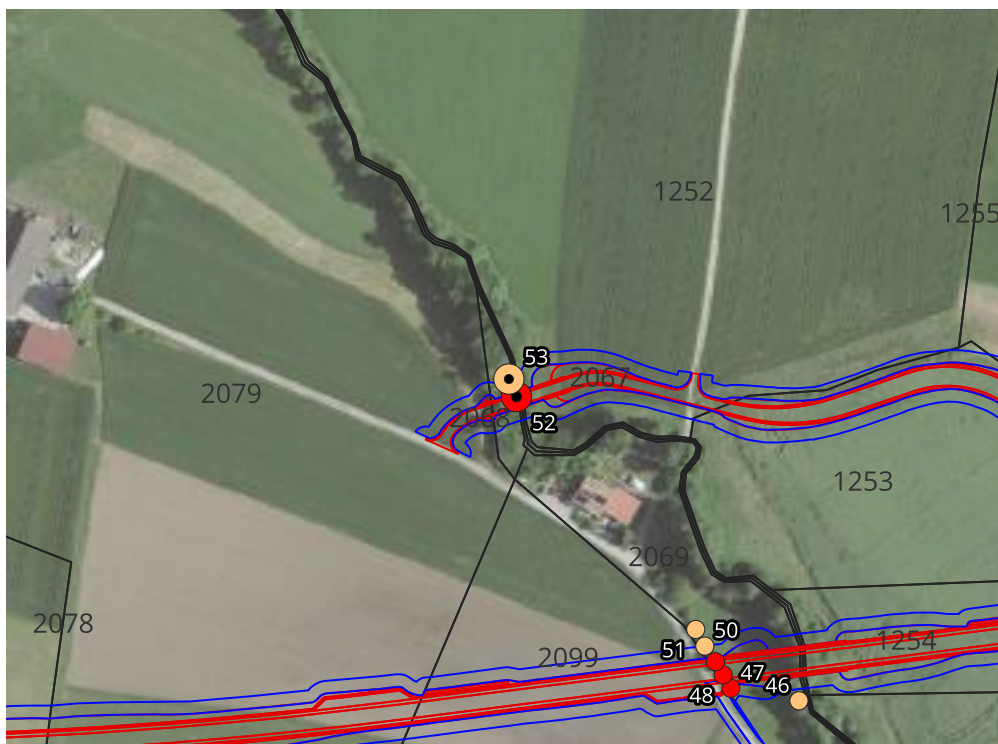
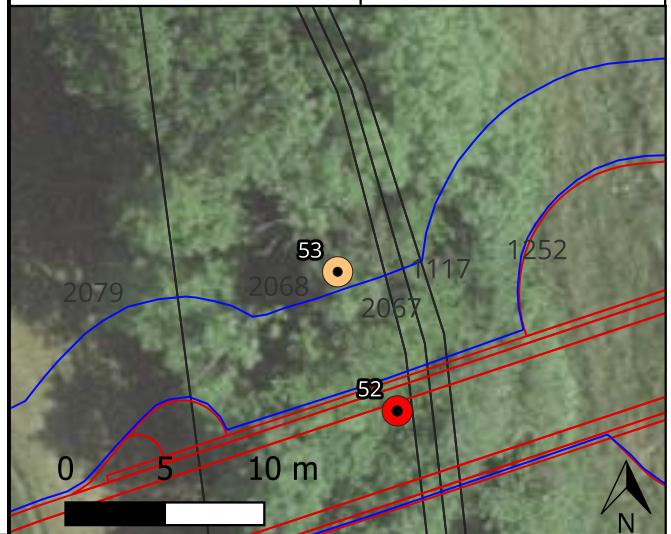
53. Quercus - A conserver - arbre habitat

Etabli par	Or
Date du relevé	21-22.10.2024



Caractéristiques

X	2'577'514
Y	1'180'293
Commune / District	Marly / Sarine
Parcelle / Affectation	2068 / Hors zone à bâtir
Circonférence du tronc [cm]	220



Arbres

- A abattre
- A abattre - arbre habitat
- A conserver - non-respect des 20 m / du rdc
- A conserver - arbre habitat - non-respect des 20 m

Remarques: relevé par Atelier 11a



Relevé des boisements hors-forêt - arbre

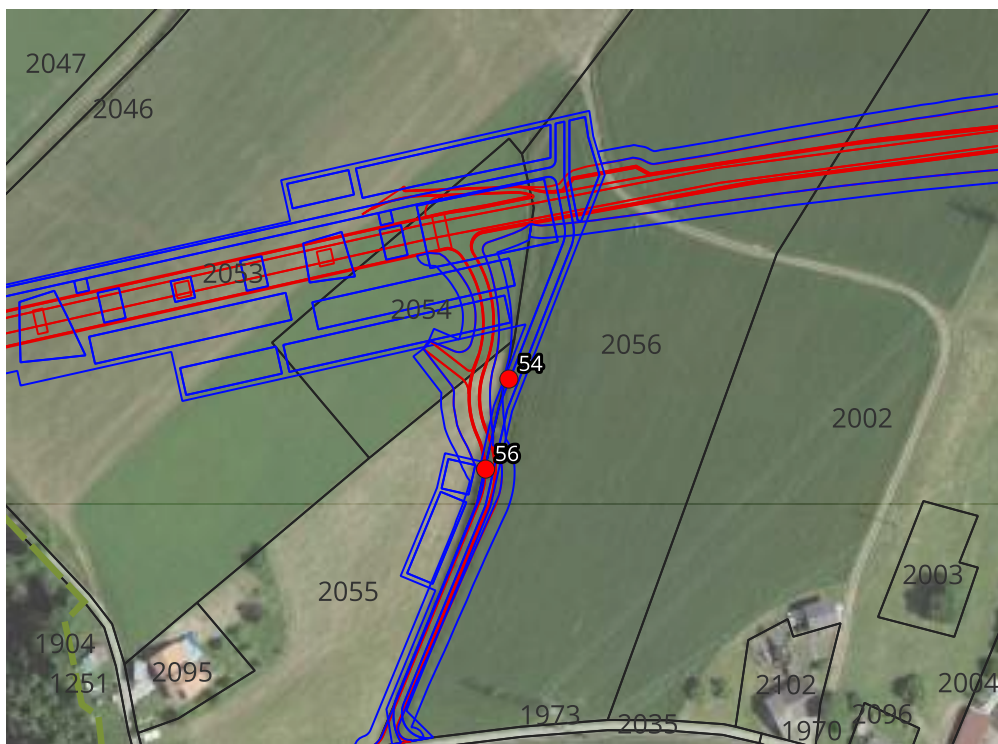
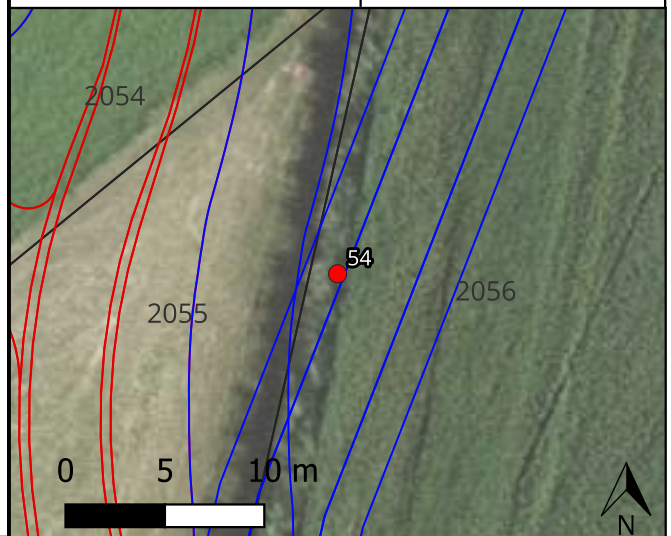
54. Prunus avium - A abattre

Etabli par	Or
Date du relevé	21-22.10.2024



Caractéristiques

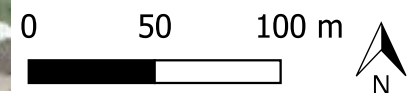
X	2'576'533
Y	1'180'050
Commune / District	Marly / Sarine
Parcelle / Affectation	2056 / Hors zone à bâtir
Circonférence du tronc [cm]	9



— Limite forestière

Arbres

● A abattre



Remarques: peu de vigueur



Relevé des boisements hors-forêt - arbre

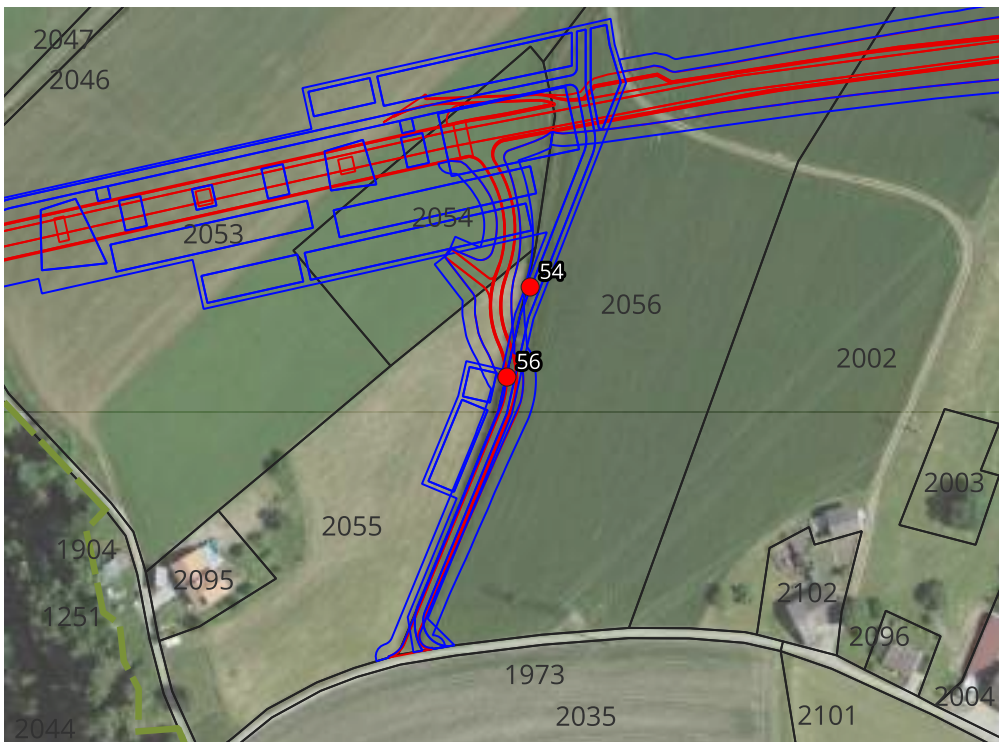
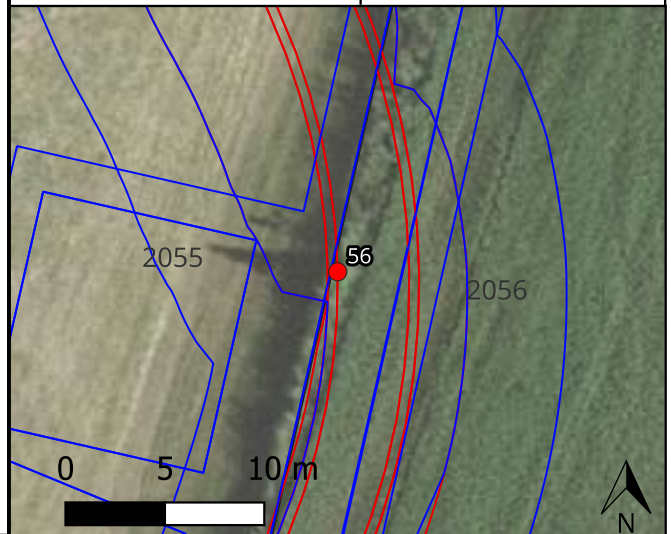
56. Fraxinus excelsior - A abattre

Etabli par	Or
Date du relevé	21-22.10.2024



Caractéristiques


X	2'576'524
Y	1'180'014
Commune / District	Marly / Sarine
Parcelle / Affectation	2056 / Hors zone à bâtir
Circonférence du tronc [cm]	20



— Limite forestière

Arbres

● A abattre



Remarques:



Relevé des boisements hors-forêt - arbre

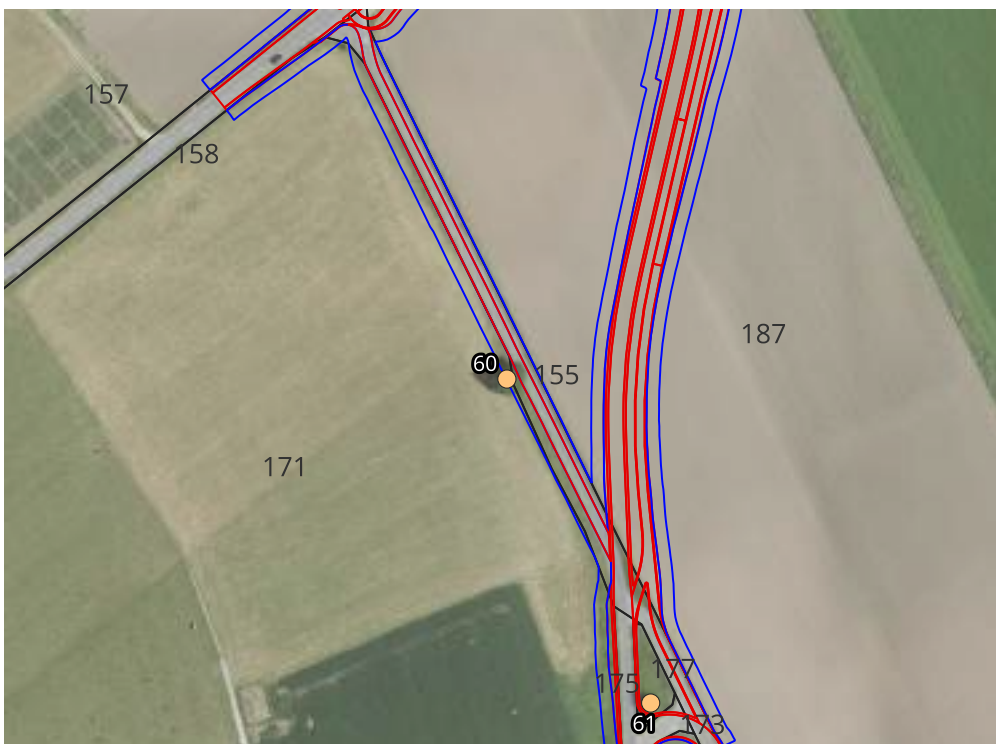
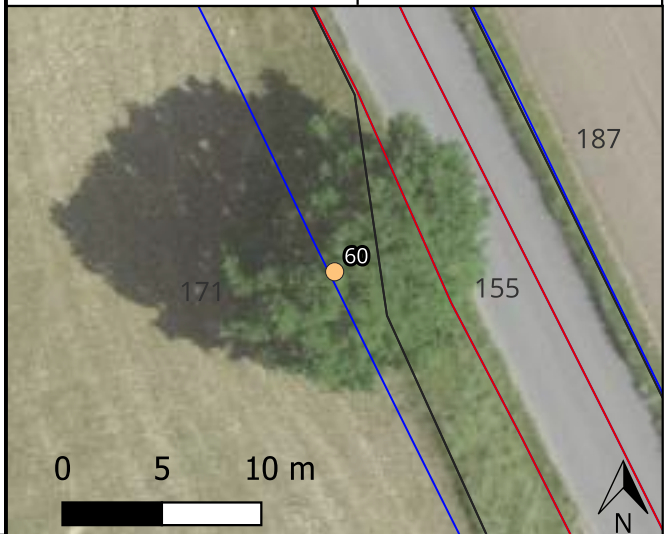
60. Quercus robur - A conserver

Etabli par	Or
Date du relevé	21-22.10.2024



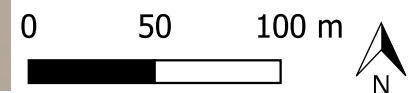
Caractéristiques

X	2'575'283
Y	1'180'201
Commune / District	Hauterive (FR) / Sarine
Parcelle / Affectation	171 / Hors zone à bâtir
Circonférence du tronc [cm]	170



Arbres

- A conserver - non-respect des 20 m / du rdc



Remarques: intérêt paysager particulier



Relevé des boisements hors-forêt - arbre

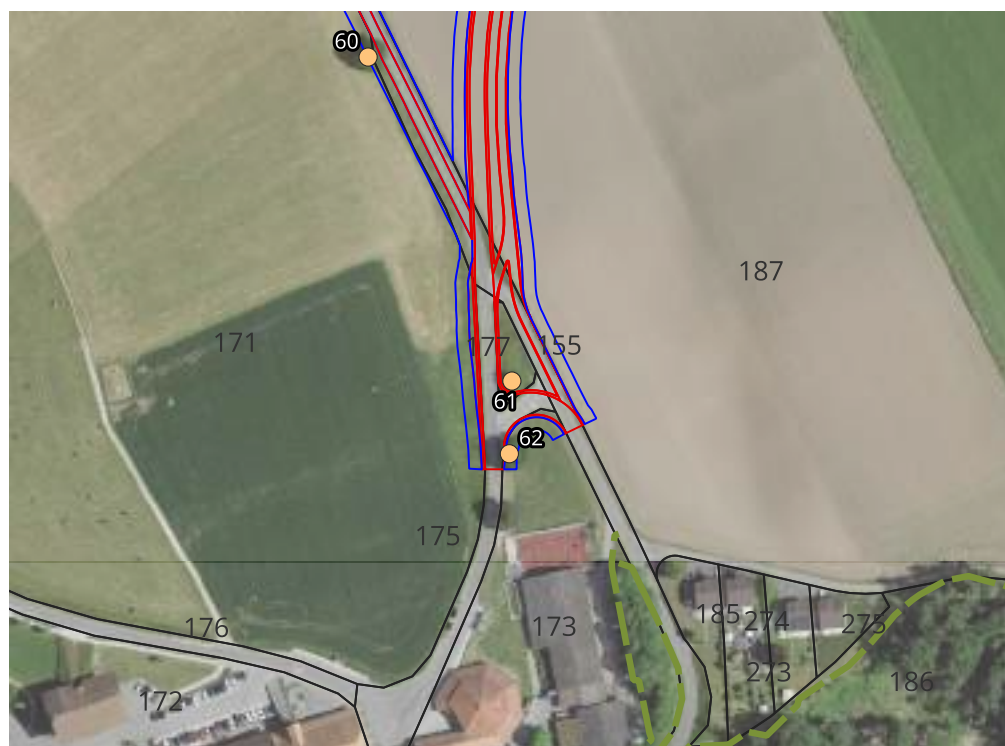
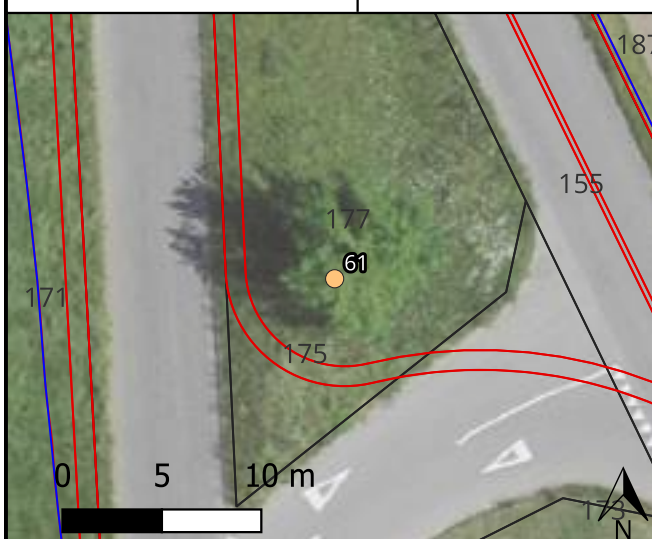
61. Quercus robur - A conserver

Etabli par	Or
Date du relevé	21-22.10.2024

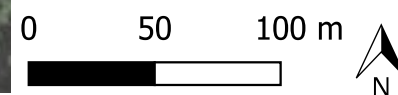


Caractéristiques

X	2'575'340
Y	1'180'072
Commune / District	Hauterive (FR) / Sarine
Parcelle / Affectation	177 / Hors zone à bâtir
Circonférence du tronc [cm]	101



- Limite forestière
- Arbres**
- A conserver - non-respect des 20 m / du rdc



Remarques: intérêt paysager particulier



Relevé des boisements hors-forêt - arbre

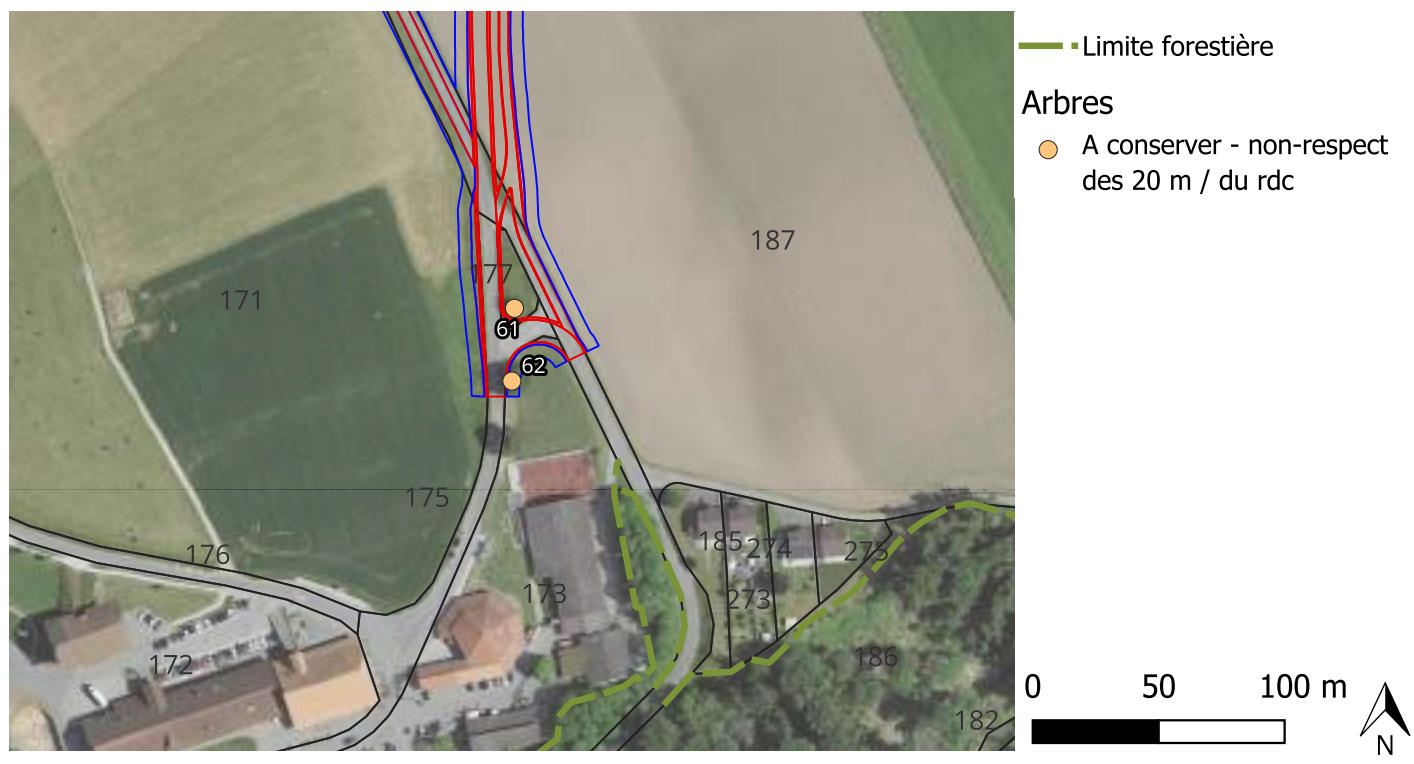
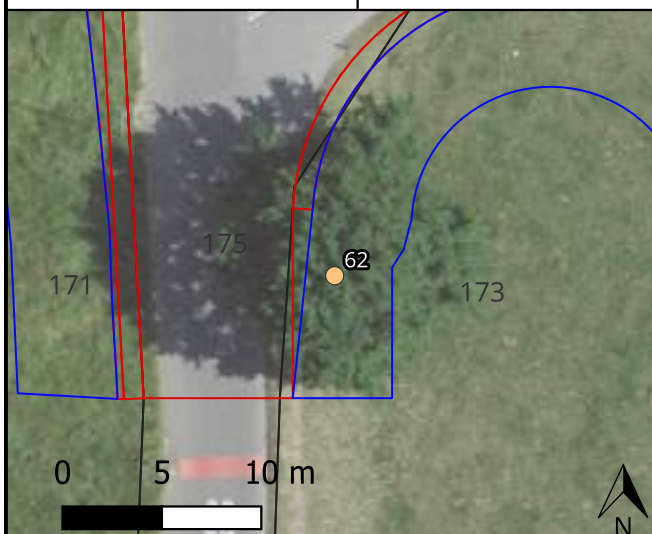
62. Quercus robur - A conserver

Etabli par	Or
Date du relevé	21-22.10.2024



Caractéristiques

X	2'575'339
Y	1'180'043
Commune / District	Hauterive (FR) / Sarine
Parcelle / Affectation	173 / Hors zone à bâtir
Circonférence du tronc [cm]	188



Remarques: intérêt paysager particulier



Relevé des boisements hors-forêt

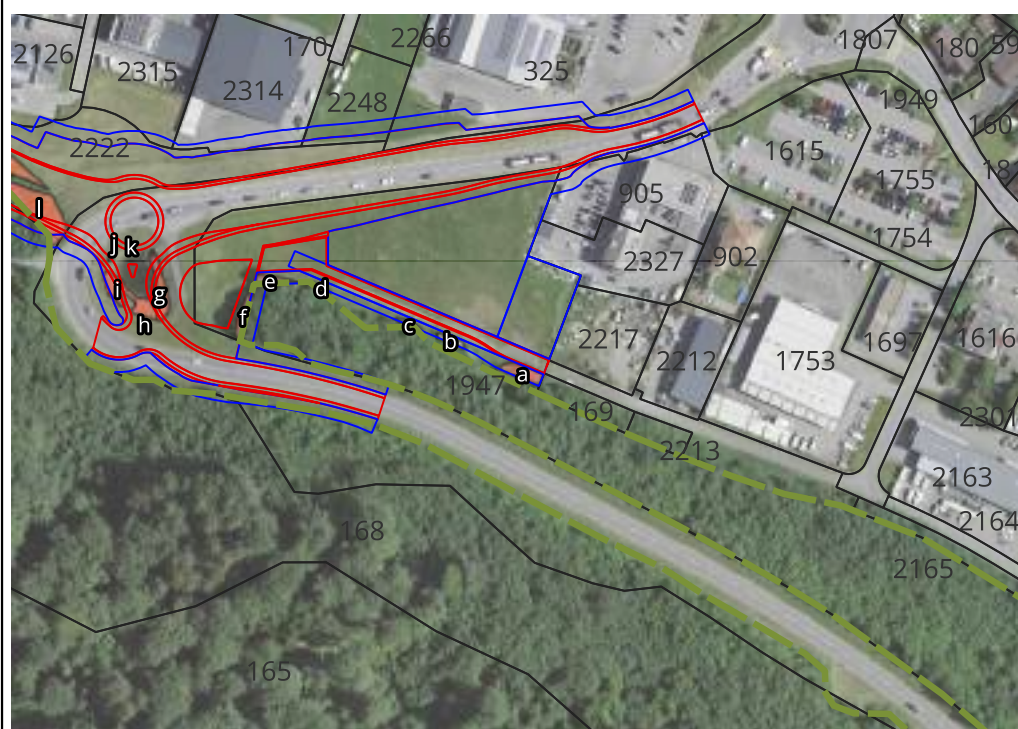
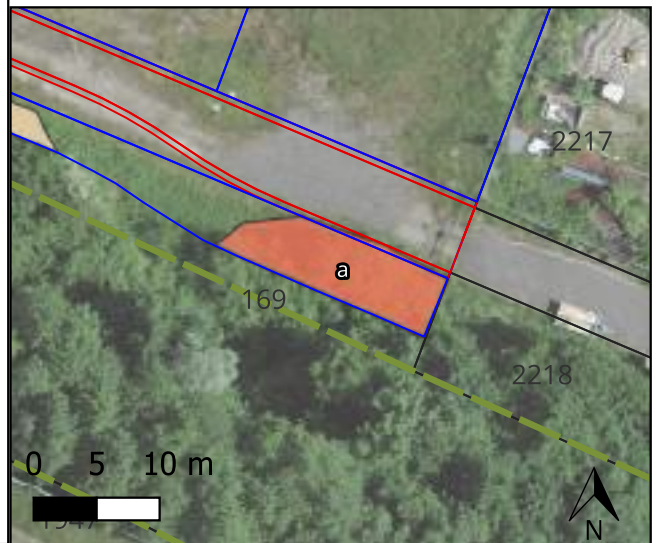
a. Bosquets - Salix caprea - A abattre

Etabli par	Or
Date du relevé	21-22.10.2024




Caractéristiques

Centre X (CH1903+)	2'578'723
Centre Y (CH1903+)	1'179'956
Commune / district	Marly/Sarine
Parcelle / Affectation	169 / Zone à bâtir
Surface [m2]	83



Haies/bosquets

- A abattre
- A conserver - non-respect des distances
- - - Limite forestière



Remarques: Lisière



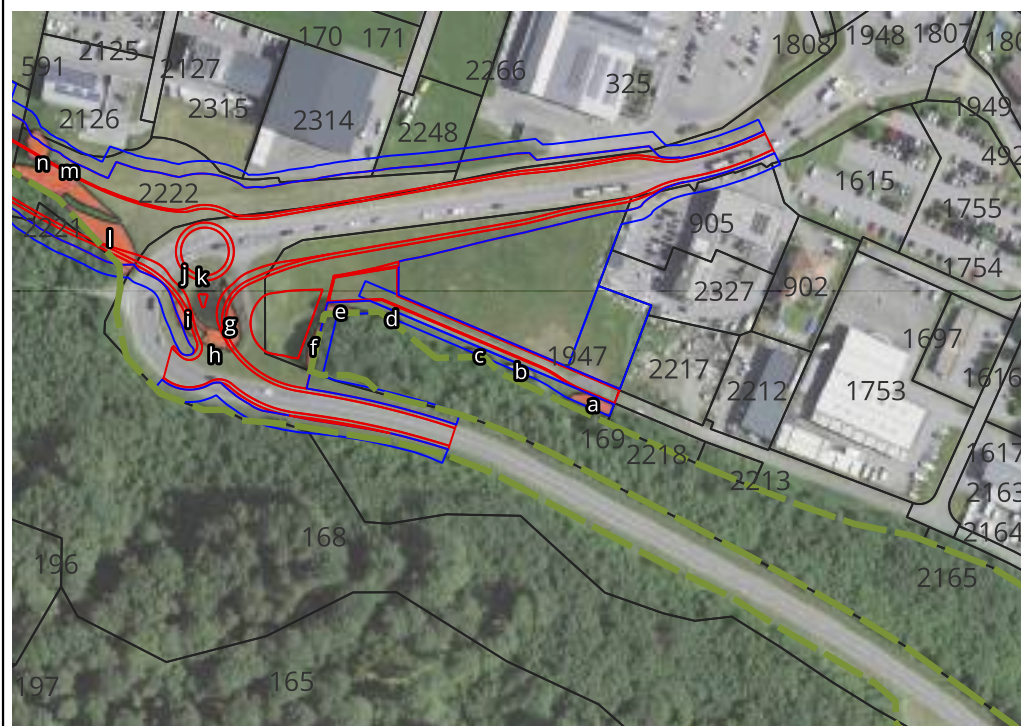
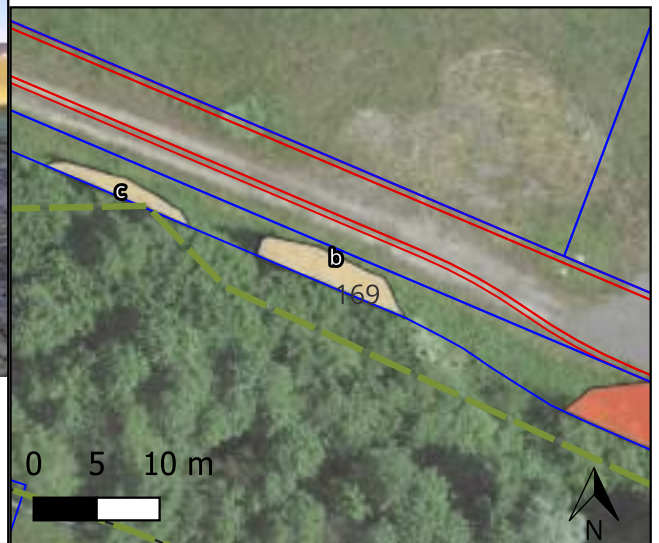
Relevé des boisements hors-forêt

b. Bosquets - Coryllus avellana, Cornus sanguinea - A conserver

Etabli par	Or
Date du relevé	21-22.10.2024


Caractéristiques

Centre X (CH1903+)	2'578'694
Centre Y (CH1903+)	1'179'969
Commune / district	Marly/Sarine
Parcelle / Affectation	169 / Zone à bâtir
Surface [m2]	27



Haies/bosquets

- A abattre
- A conserver - non-respect des distances
- Limite forestière



Remarques: Lisière



Relevé des boisements hors-forêt

c. Bosquets - Corylus avellana - A conserver

Etabli par

Or

Date du relevé

21-22.10.2024

Caractéristiques

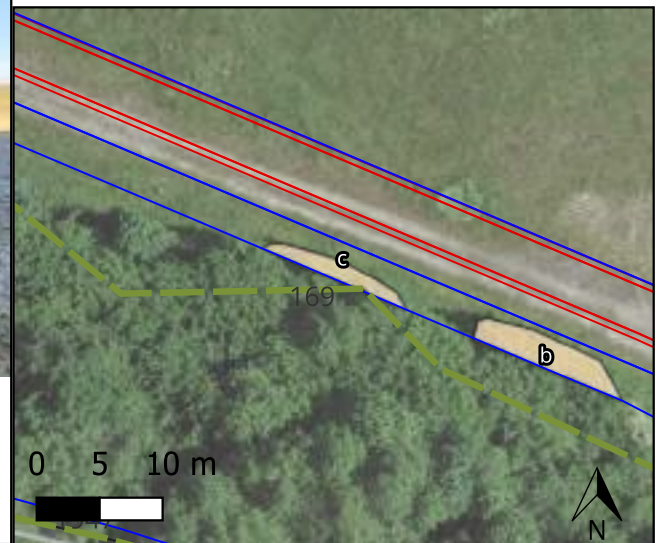
Centre X (CH1903+) 2'578'678

Centre Y (CH1903+) 1'179'975

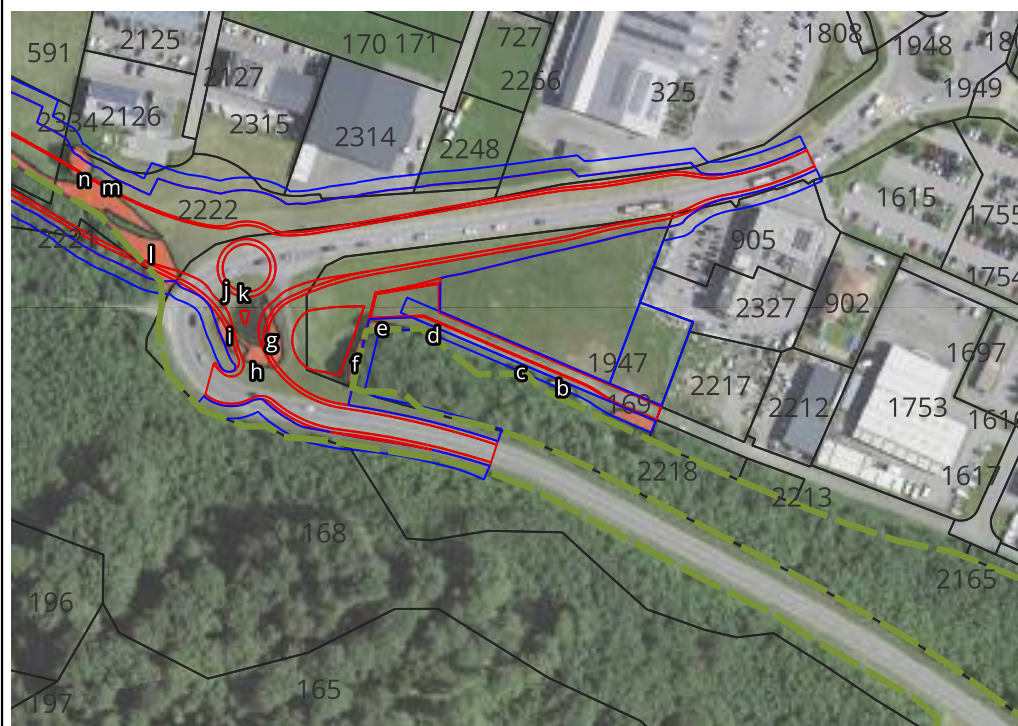
Commune / district Marly/Sarine

Parcelle / Affectation 169 / Zone à bâtir

Surface [m2] 15



0 5 10 m



Haies/bosquets

- A abattre
- A conserver - non-respect des distances
- - - Limite forestière

0 50 100 m



Remarques: Lisière



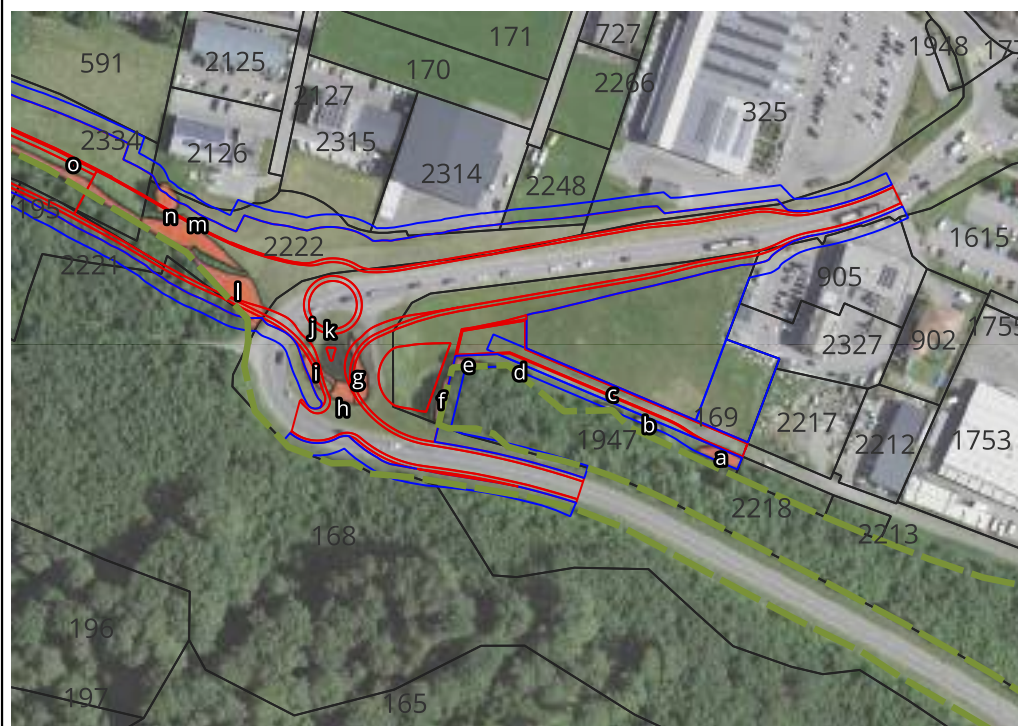
Relevé des boisements hors-forêt

d. Bosquets - Corylus avellana - A conserver

Etabli par	Or
Date du relevé	21-22.10.2024

Caractéristiques

Centre X (CH1903+)	2'578'643
Centre Y (CH1903+)	1'179'990
Commune / district	Marly/Sarine
Parcelle / Affectation	169 / Zone à bâtir
Surface [m2]	6



Haies/bosquets

- A abattre
- A conserver - non-respect des distances
- Limite forestière



Remarques: Lisière



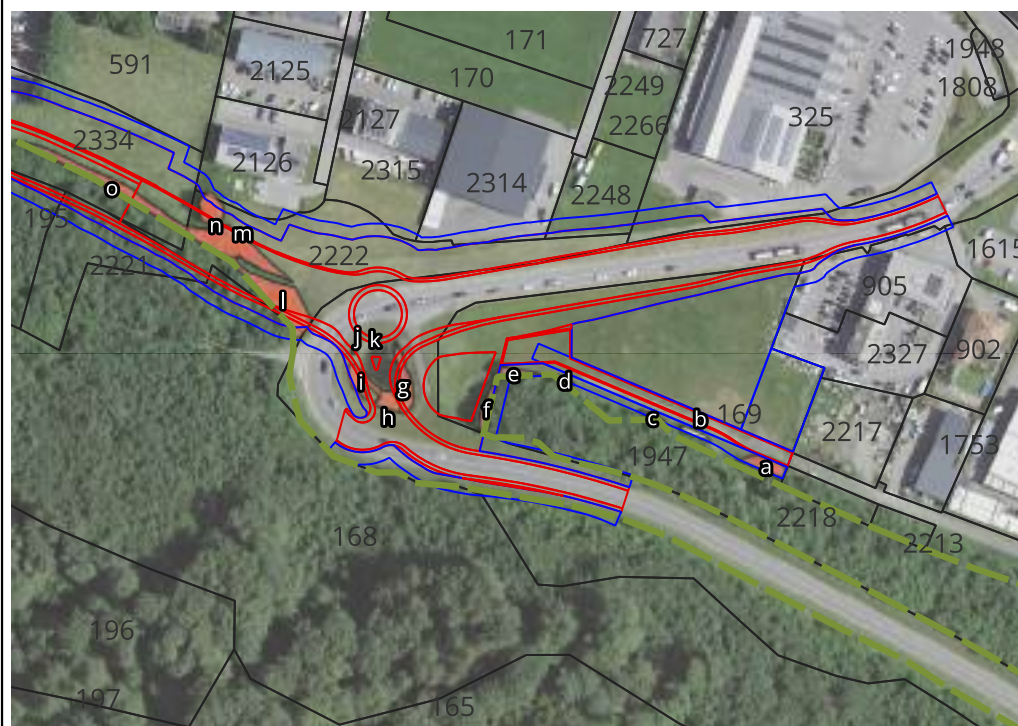
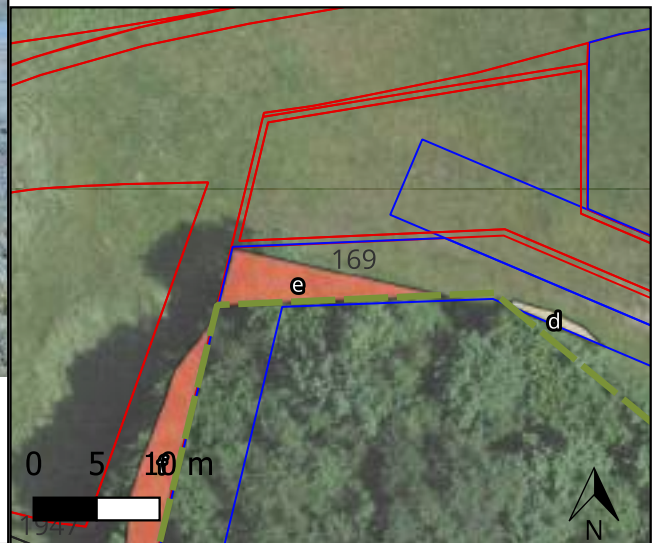
Relevé des boisements hors-forêt

e. Bosquets - Corylus avellana - A abattre

Etabli par	Or
Date du relevé	21-22.10.2024


Caractéristiques

Centre X (CH1903+)	2'578'623
Centre Y (CH1903+)	1'179'993
Commune / district	Marly/Sarine
Parcelle / Affectation	169 / Zone à bâtir
Surface [m2]	40



Haies/bosquets

- A abattre
- A conserver - non-respect des distances
- - - Limite forestière



Remarques: Lisière



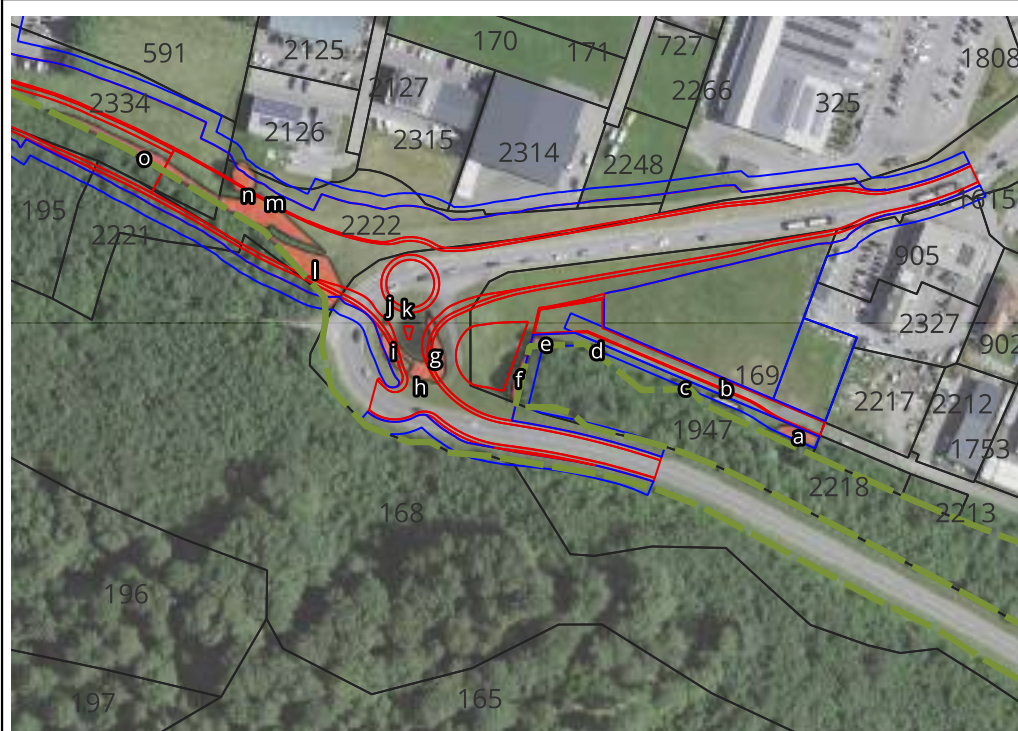
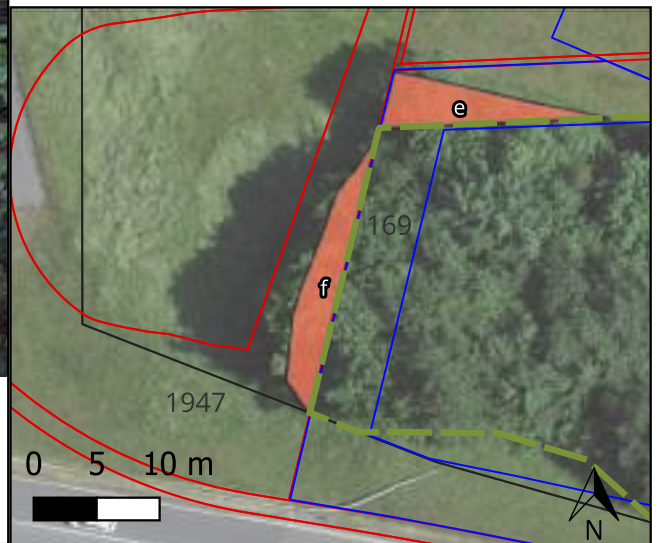
Relevé des boisements hors-forêt

**f. Bosquets - *Corylus avellana*, *Acer pseudoplatanus*, *Fagus sylvatica*
- A abattre**

Etabli par	Or
Date du relevé	21-22.10.2024


Caractéristiques

Centre X (CH1903+)	2'578'612
Centre Y (CH1903+)	1'179'978
Commune / district	Marly/Sarine
Parcelle / Affectation	169 / Zone à bâtir
Surface [m2]	50



Haies/bosquets

- A abattre
- A conserver - non-respect des distances
- Limite forestière



Remarques: Lisière



Relevé des boisements hors-forêt

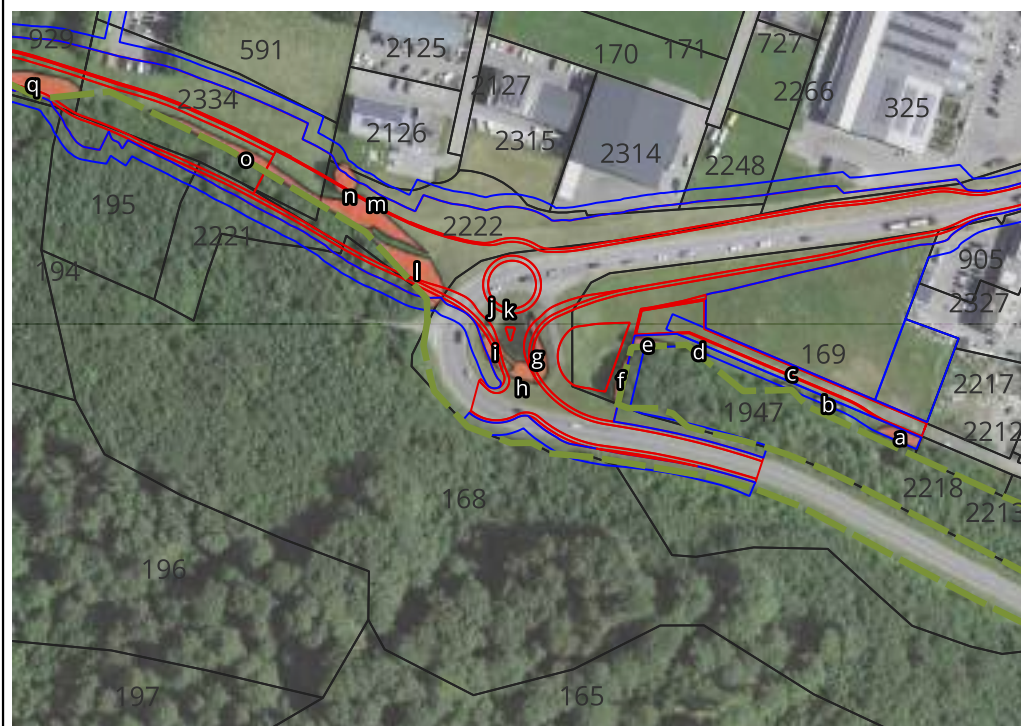
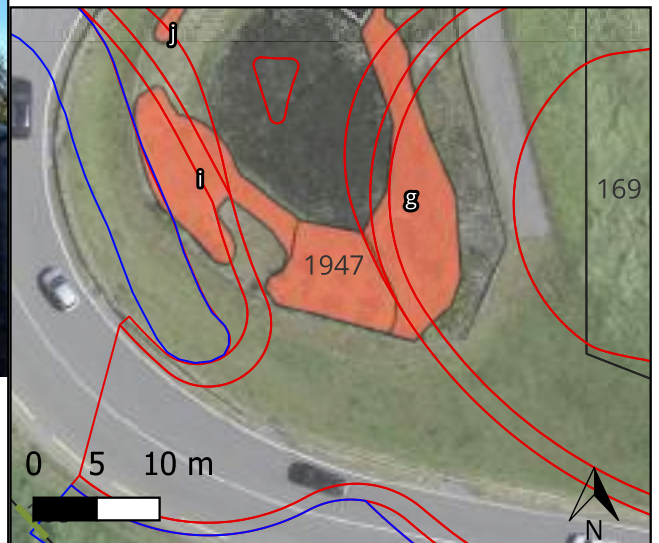
h. Bosquets - Salix caprea, Betula pendula, Acer pseudoplatanus, Picea abies, Salix purpurea, Salix cinerea, Pinus strobus ? - A abattre

Etabli par	Or
Date du relevé	21-22.10.2024




Caractéristiques

Centre X (CH1903+)	2'578'573
Centre Y (CH1903+)	1'179'981
Commune / district	Marly/Sarine
Parcelle / Affectation	1947 / Hors zone à bâtir
Surface [m2]	59



Haies/bosquets

- A abattre
- A conserver - non-respect des distances
- Limite forestière



Remarques:



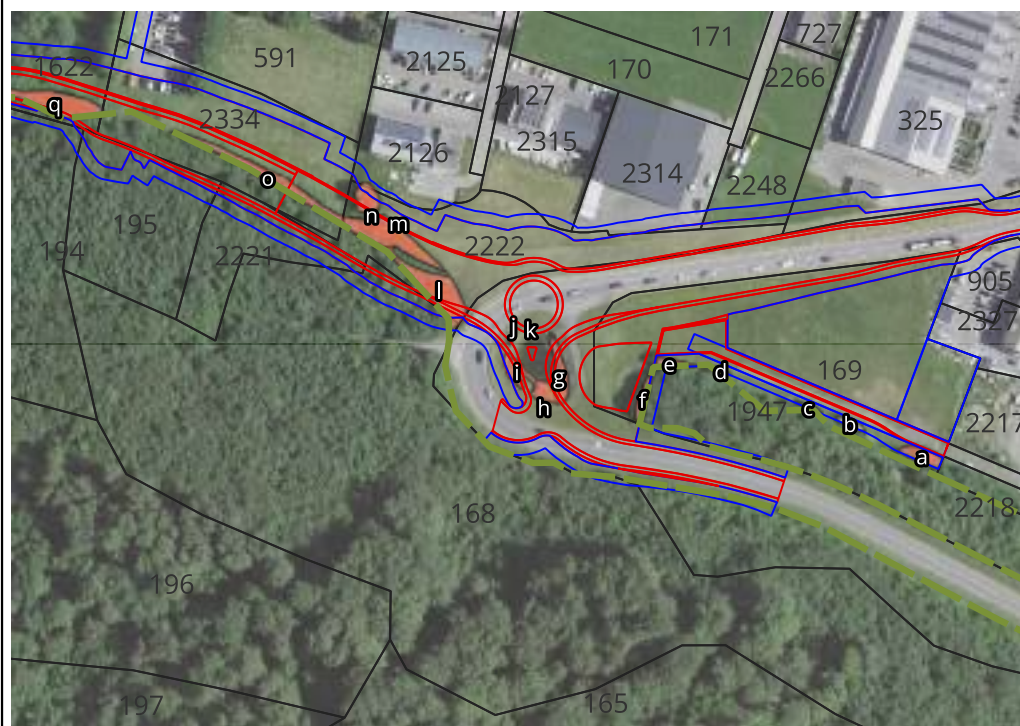
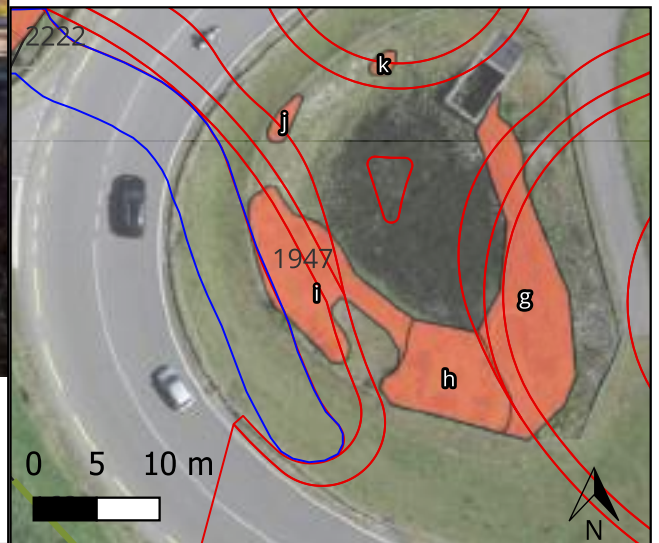
Relevé des boisements hors-forêt

i. Bosquets - Picea abies, Salix purpurea, Acer pseudoplatanus, Salix elaeagnos, Salix caprea, Salix triandra, Salix cinerea - A abattre

Etabli par	Or
Date du relevé	21-22.10.2024

Caractéristiques

Centre X (CH1903+)	2'578'562
Centre Y (CH1903+)	1'179'989
Commune / district	Marly/Sarine
Parcelle / Affectation	1947 / Hors zone à bâtir
Surface [m2]	79



Haies/bosquets

- A abattre
- A conserver - non-respect des distances
- Limite forestière

Remarques:



Relevé des boisements hors-forêt

j. Bosquets - Salix purpurea, Salix caprea - A abattre

Etabli par

Or

Date du relevé

21-22.10.2024

Caractéristiques

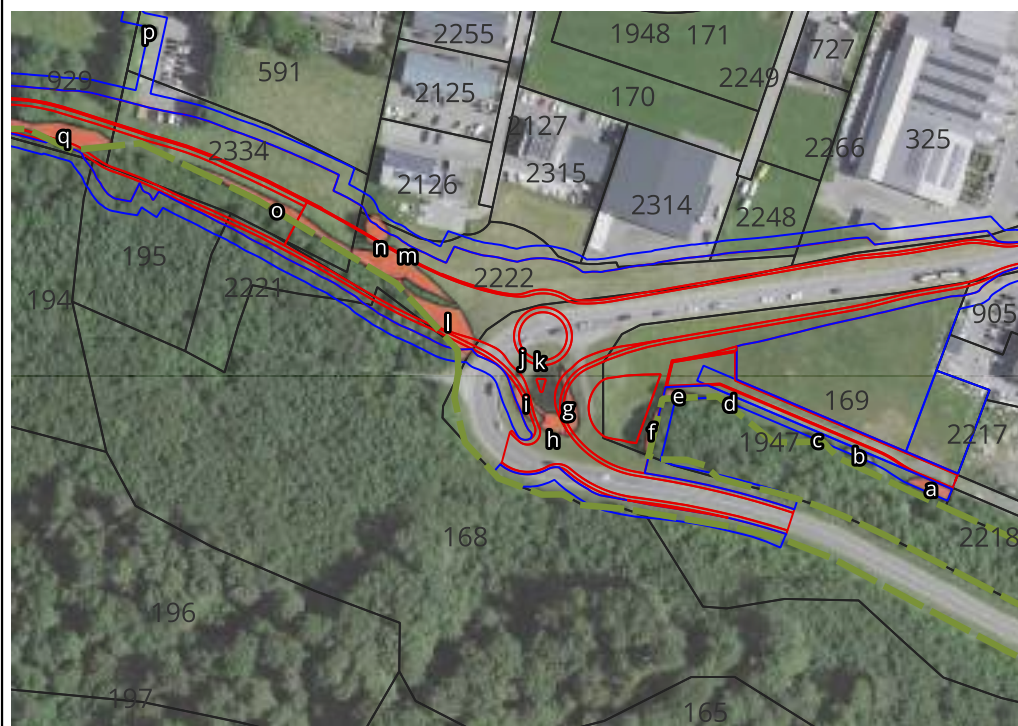
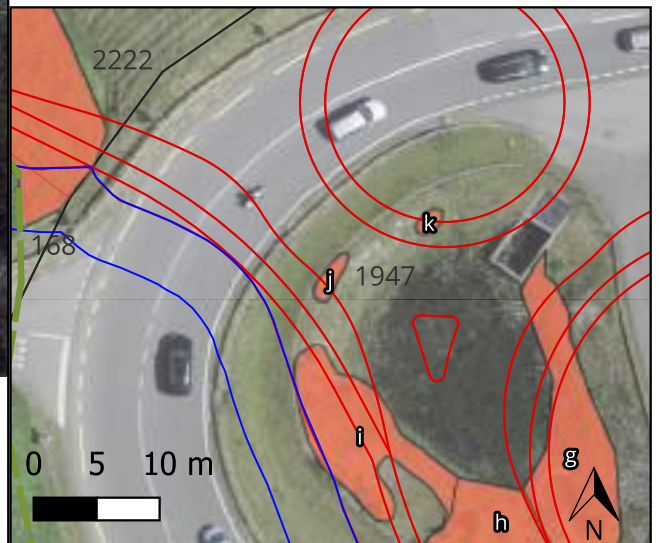
Centre X (CH1903+) 2'578'560

Centre Y (CH1903+) 1'180'002

Commune / district Marly/Sarine


Parcelle / Affectation 1947 / Hors zone à bâtir

Surface [m2] 5



Haies/bosquets

- A abattre
- A conserver
- A conserver - non-respect des distances
- Limite forestière



Remarques:



Relevé des boisements hors-forêt

k. Bosquets - Picea abies et Salix purpurea - A abattre

Etabli par

Or

Date du relevé

21-22.10.2024



Caractéristiques

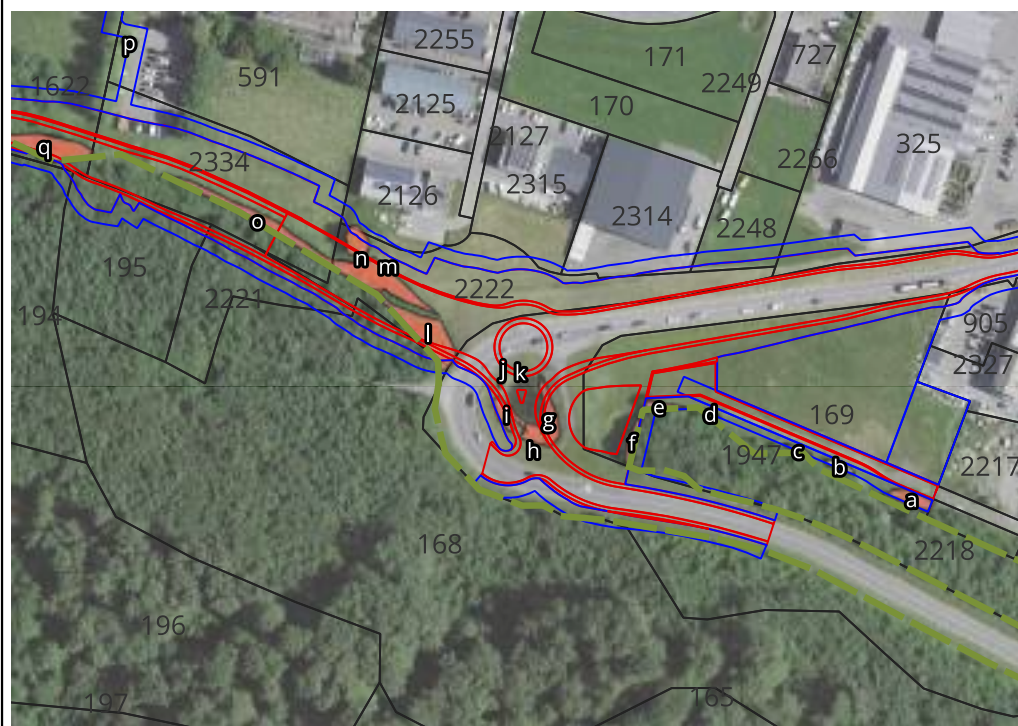
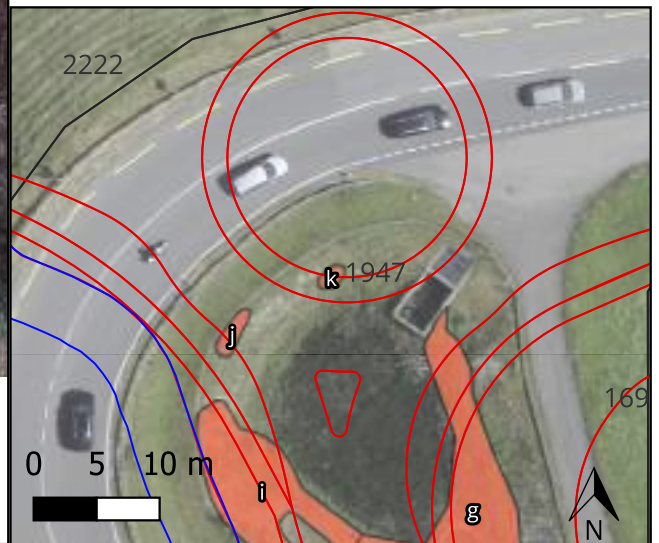
Centre X (CH1903+) 2'578'568

Centre Y (CH1903+) 1'180'006

Commune / district Marly/Sarine

Parcelle / Affectation 1947 / Hors zone à bâtir

Surface [m2] 3



Haies/bosquets

- A abattre
- A conserver
- A conserver - non-respect des distances
- Limite forestière

Remarques:



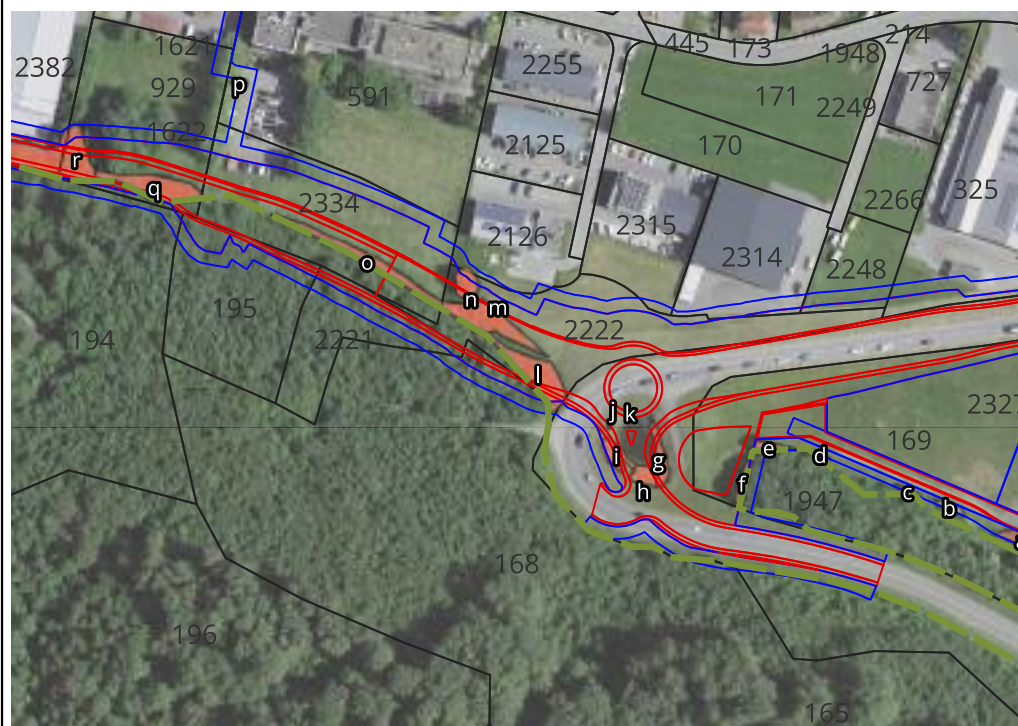
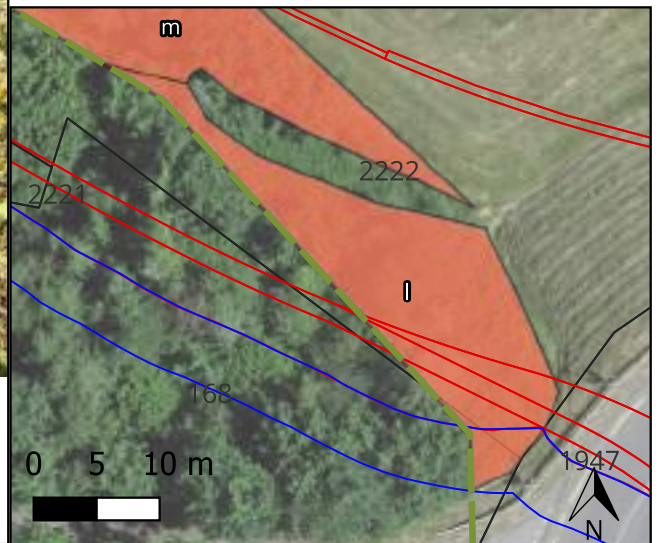
Relevé des boisements hors-forêt

I. Bosquets - *Corylus avellana*, *Acer pseudoplatanus*, *Salix purpurea*, *Rosa canina*, *Salix alba*, *Salix caprea*, *Fagus sylvatica*, *Betula pendula*, *Ulmus glabra*, *Cornus sanguinea* - A abattre

Etabli par	Or
Date du relevé	21-22.10.2024


Caractéristiques

Centre X (CH1903+)	2'578'530
Centre Y (CH1903+)	1'180'021
Commune / district	Marly/Sarine
Parcelle / Affectation	168 - 2222 / Zone à bâtir
Surface [m2]	285



Haies/bosquets

- A abattre
- A conserver
- A conserver - non-respect des distances
- Limite forestière



Remarques: Lisière



Relevé des boisements hors-forêt

n. Bosquets - Salix caprea et Salix cinerea - A abattre

Etabli par

Or

Date du relevé

21-22.10.2024

Caractéristiques

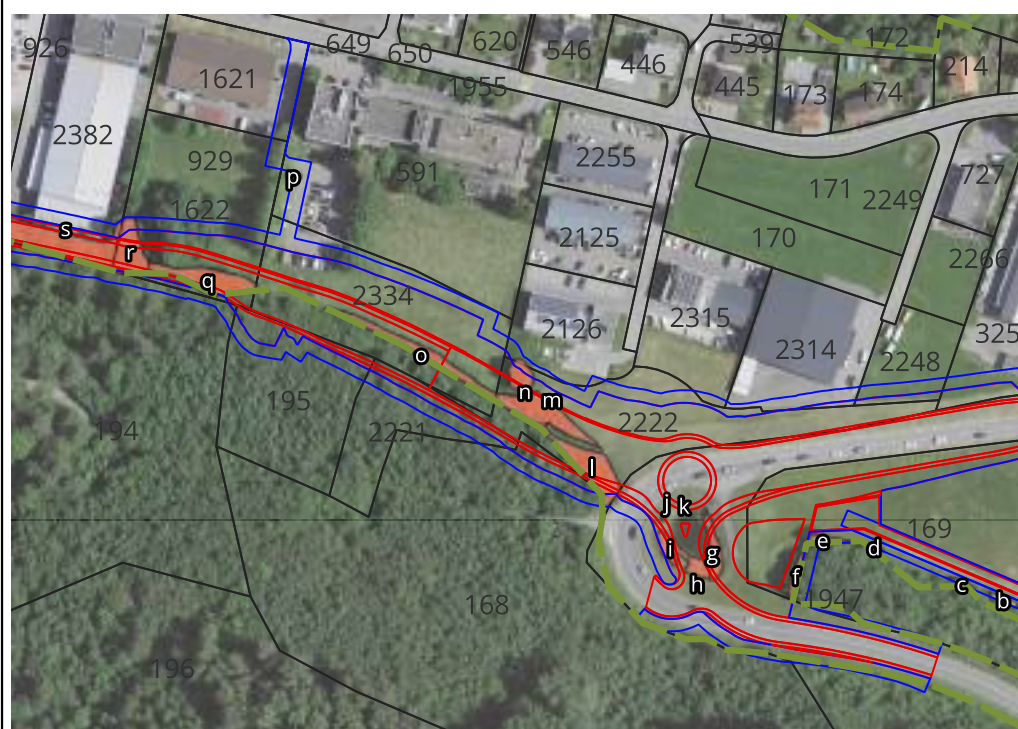
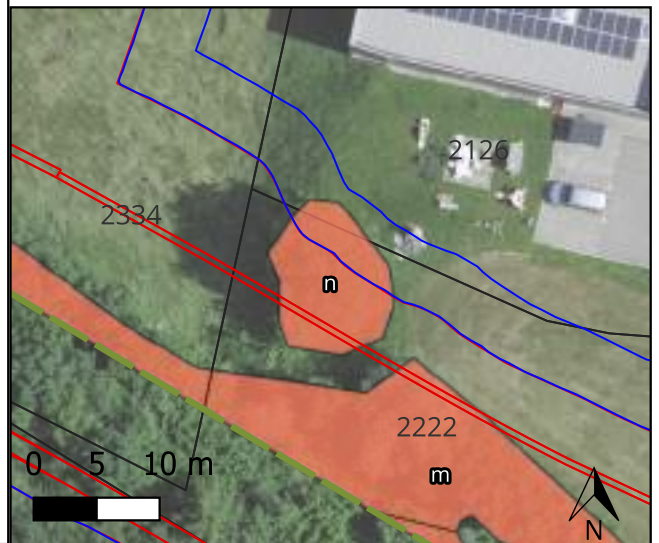
Centre X (CH1903+) 2'578'503

Centre Y (CH1903+) 1'180'058

Commune / district Marly/Sarine

Parcelle / Affectation 2222 / Zone à bâtir

Surface [m2] 90



Haies/bosquets

- A abattre
- A conserver
- A conserver - non-respect des distances
- Limite forestière

Remarques:



Relevé des boisements hors-forêt

o. Bosquets - Corylus avellana, Salix caprea, Salix alba, Viburnum opulus, Rubus fruticosus, Ulmus minor, Sambucus nigra - A abattre

Etabli par

Or

Date du relevé

21-22.10.2024

Caractéristiques

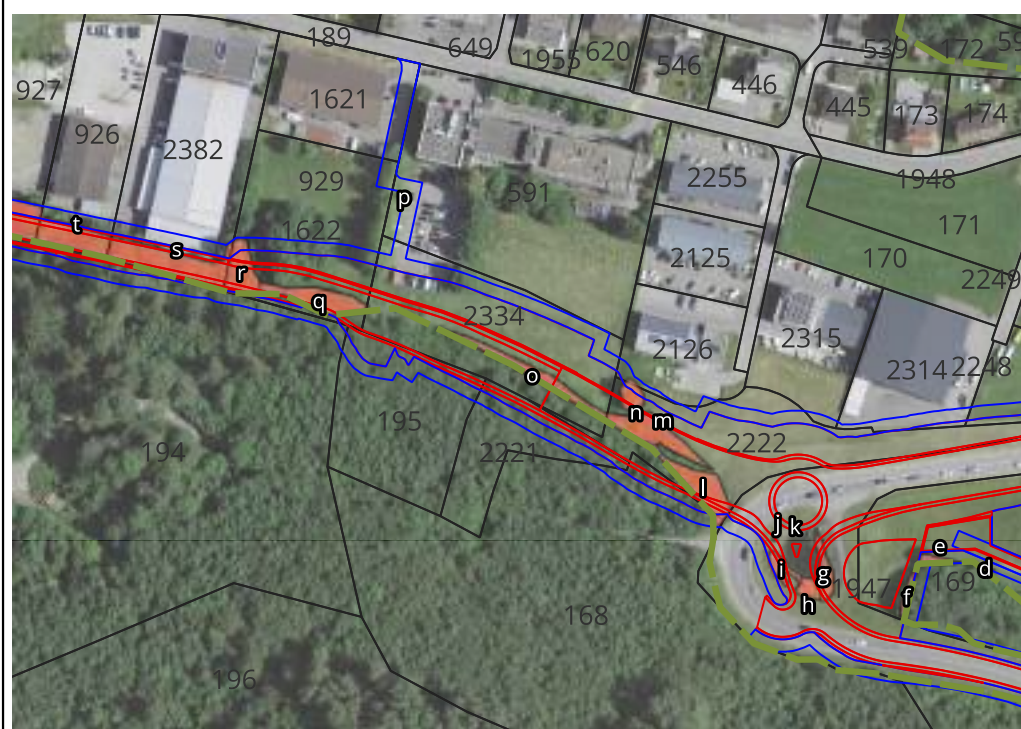
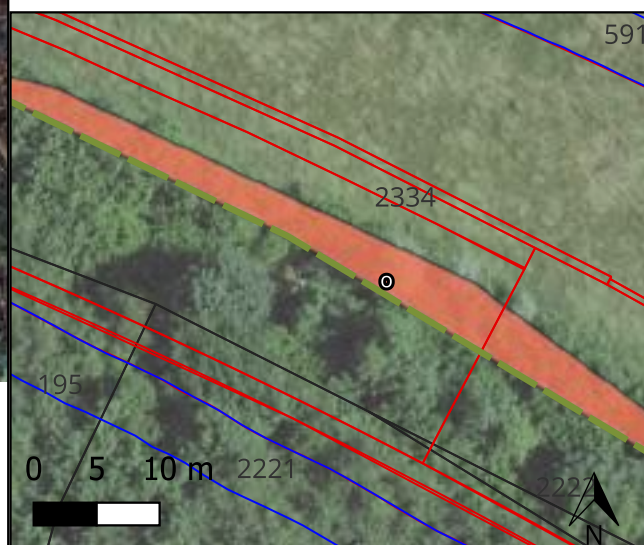
Centre X (CH1903+) 2'578'463

Centre Y (CH1903+) 1'180'066

Commune / district Marly/Sarine

Parcelle / Affectation 2334 / Zone à bâtir

Surface [m2] 222



Haies/bosquets

- A abattre
- A conserver
- A conserver - non-respect des distances
- Limite forestière

Remarques: Lisière



Relevé des boisements hors-forêt

q. Bosquets - Corylus avellana - A abattre

Etabli par

Or

Date du relevé

21-22.10.2024

Caractéristiques

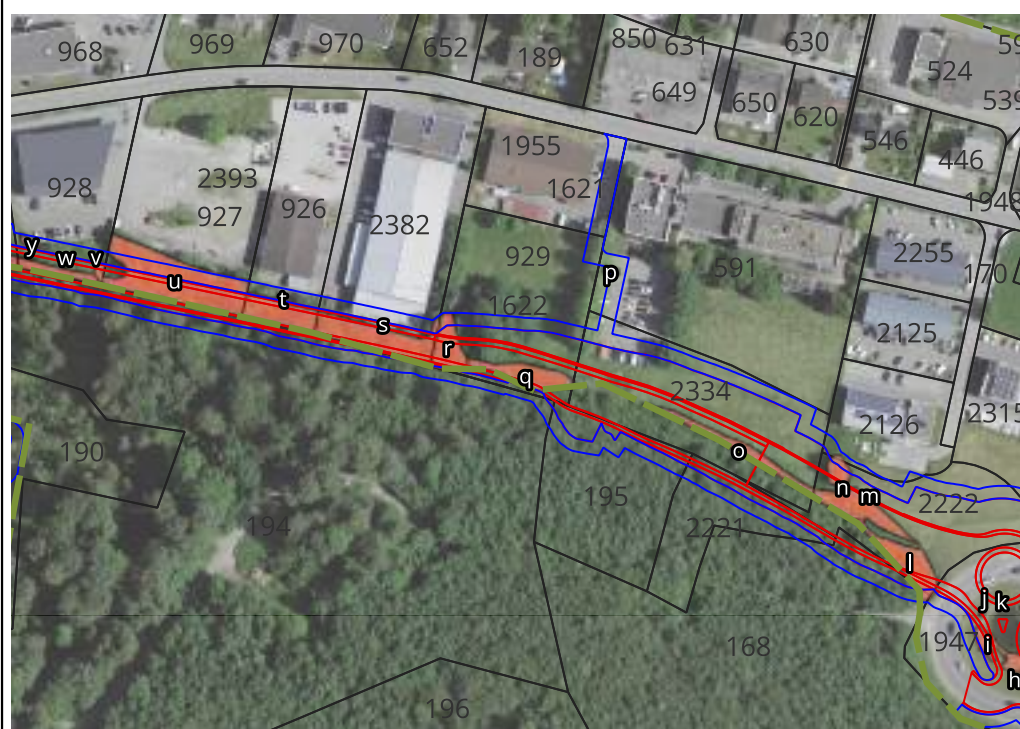
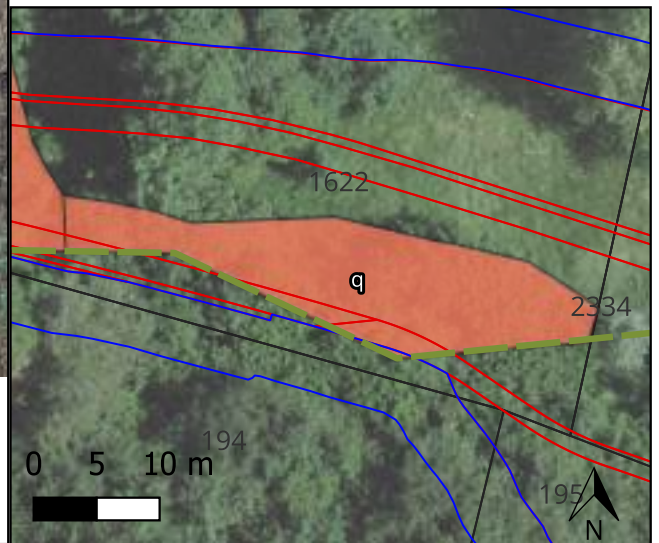
Centre X (CH1903+) 2'578'380

Centre Y (CH1903+) 1'180'096

Commune / district Marly/Sarine

Parcelle / Affectation 929 / Zone à bâtir

Surface [m2] 266



Haies/bosquets

- A abattre
- A conserver
- - - Limite forestière

Remarques: Lisière



Relevé des boisements hors-forêt

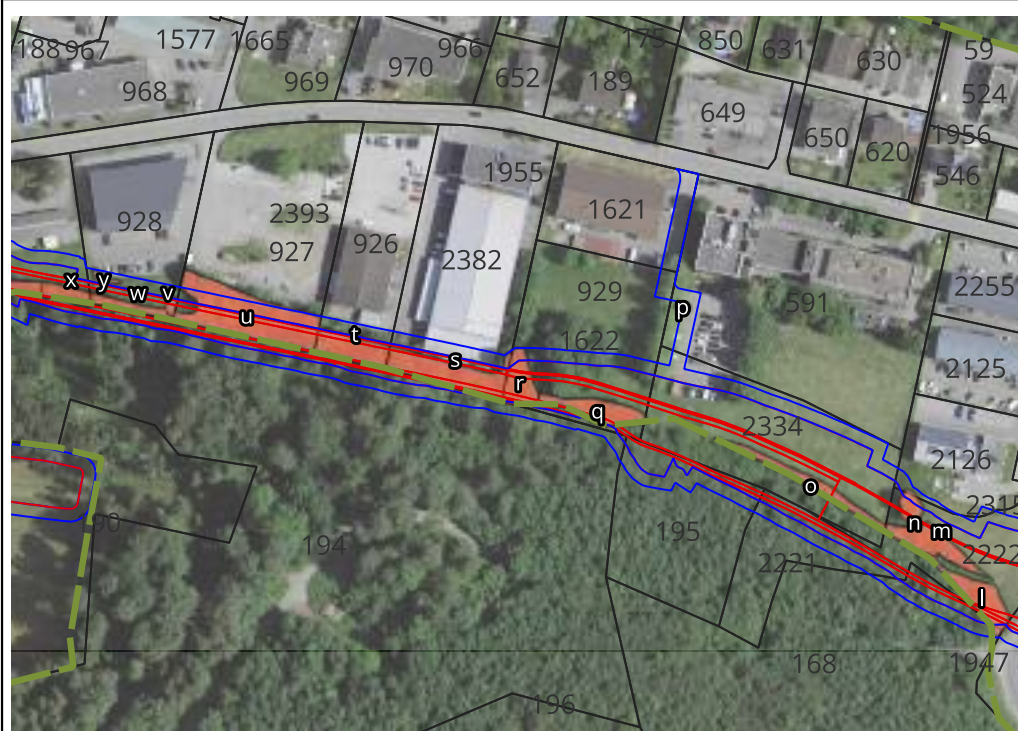
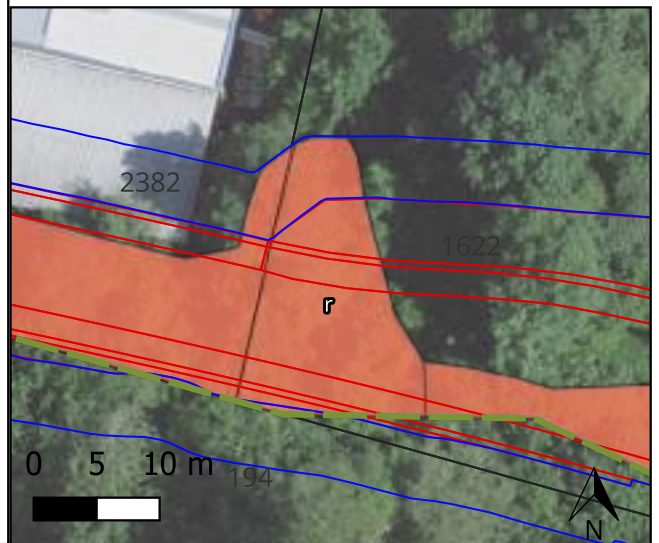
r. Bosquets - *Fagus sylvatica*, *Fraxinus excelsior*, *Acer pseudoplatanus*, *Salix alba* - A abattre

Etabli par	Or
Date du relevé	21-22.10.2024




Caractéristiques

Centre X (CH1903+)	2'578'347
Centre Y (CH1903+)	1'180'107
Commune / district	Marly/Sarine
Parcelle / Affectation	929 / Zone à bâtir
Surface [m2]	217



Haies/bosquets
■ A abattre
■ A conserver
- - - Limite forestière



Remarques: Lisière



Relevé des boisements hors-forêt

s. Bosquets - *Acer pseudoplatanus*, *Fagus sylvatica*, *Fraxinus excelsior*, *Corylus avellana* - A abatte

Etabli par

Or

Date du relevé

21-22.10.2024

Caractéristiques

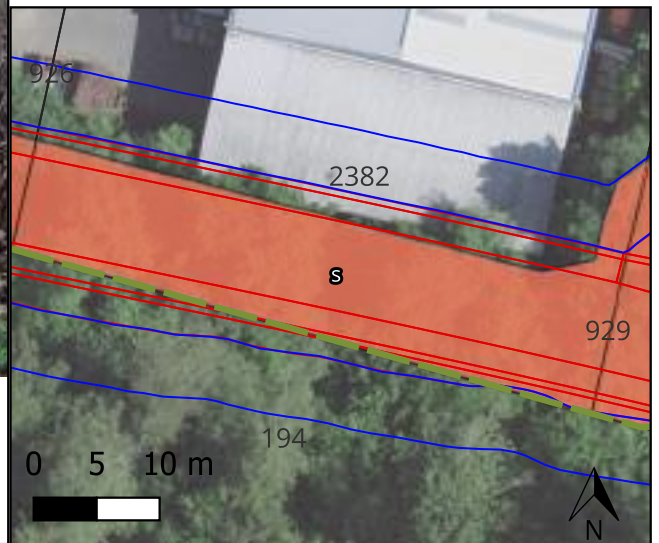
Centre X (CH1903+) 2'578'322

Centre Y (CH1903+) 1'180'109

Commune / district Marly/Sarine

Parcelle / Affectation 2382 / Zone à bâtir

Surface [m2] 477



Haies/bosquets

■ A abatte

■ A conserver

— Limite forestière

Remarques: Lisière



Relevé des boisements hors-forêt

t. Bosquets - *Corylus avellana*, *Acer pseudoplatanus*, *Cornus sanguinea*, *Fagus sylvatica*, *Picea abies*, *Viburnum opulus*, *Fraxinus excelsior* - A abattre

Etabli par

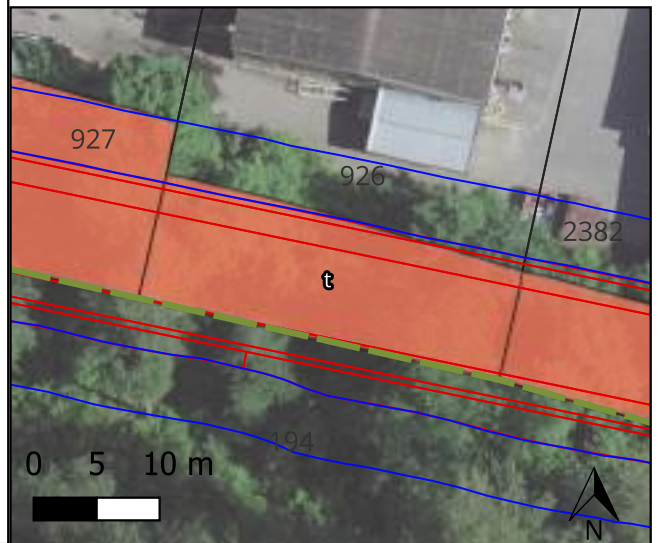
Or

Date du relevé

21-22.10.2024


Caractéristiques

Centre X (CH1903+)	2'578'285
Centre Y (CH1903+)	1'180'119
Commune / district	Marly/Sarine
Parcelle / Affectation	926 / Zone à bâtir
Surface [m2]	284



Haies/bosquets

- A abattre
- A conserver
- - - Limite forestière



Remarques: Lisière



Relevé des boisements hors-forêt

u. Bosquets - Espèces voir remarques - A abattre

Etabli par

Or

Date du relevé

21-22.10.2024

Caractéristiques

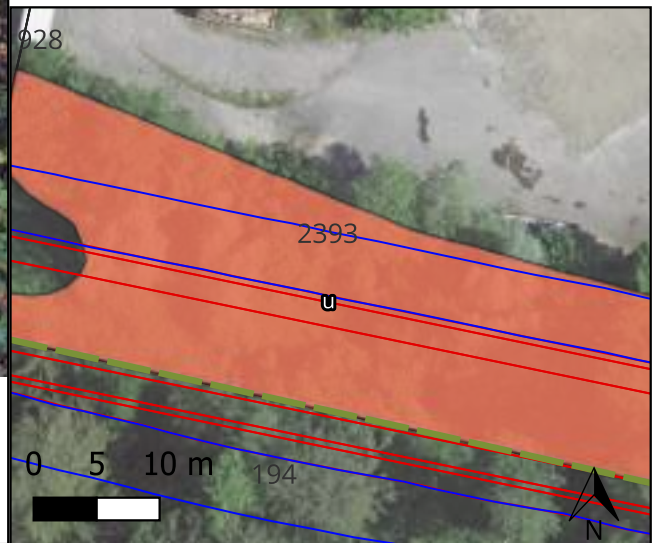
Centre X (CH1903+) 2'578'242

Centre Y (CH1903+) 1'180'131

Commune / district Marly/Sarine

Parcelle / Affectation 927 / Zone à bâtir

Surface [m2] 908



Haies/bosquets

- A abattre
- A conserver
- A conserver - non-respect des distances
- - - Limite forestière

Remarques: Lisière, Fraxinus excelsior, Fagus sylvatica, Corylus avellana, Carpinus betulus, Salix alba, Salix caprea, Salix purpurea, Ulmus glabra, Acer pseudoplatanus, Acer campestre, Rosa canina, Picea abies, Cornus sanguinea, Viburnum opulus



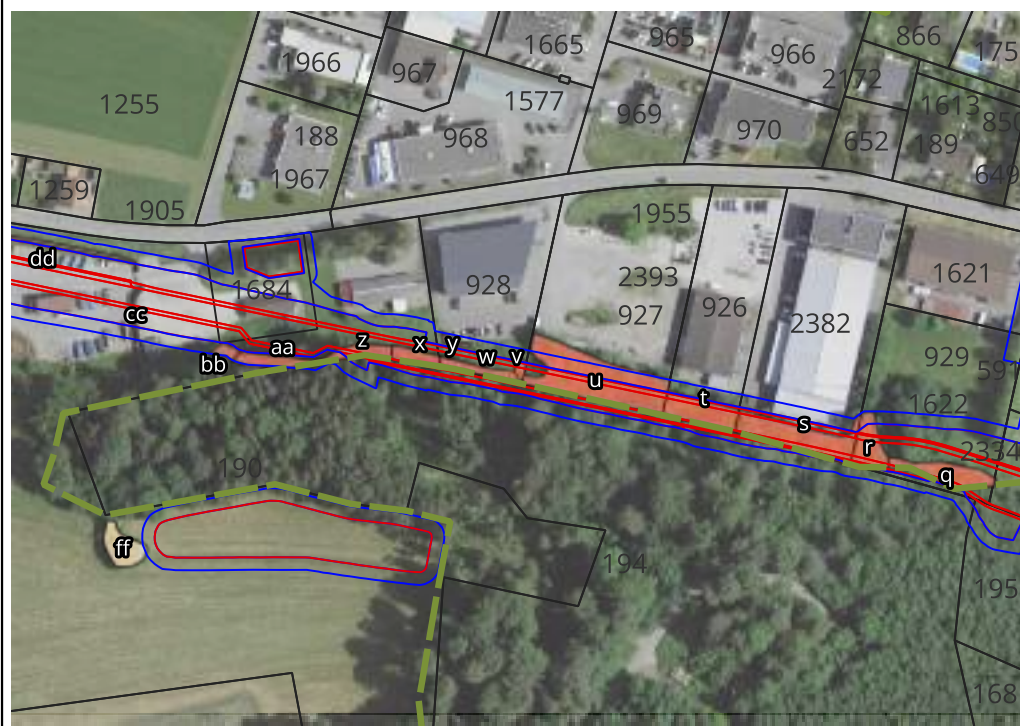
Relevé des boisements hors-forêt

v. Bosquets - Salix caprea, Acer pseudoplatanus, Salix cinerea - A abattre

Etabli par	Or
Date du relevé	21-22.10.2024

Caractéristiques

Centre X (CH1903+)	2'578'210
Centre Y (CH1903+)	1'180'137
Commune / district	Marly/Sarine
Parcelle / Affectation	928 / Zone à bâtir
Surface [m2]	29



Haies/bosquets

- A abattre
- A conserver
- A conserver - non-respect des distances
- Limite forestière

Remarques: Lisière



Relevé des boisements hors-forêt

w. Bosquets - Acer campestre, Corylus avellana, Picea abies (en forêt), Ulmus glabra - A abattre

Etabli par

Or

Date du relevé

21-22.10.2024

Caractéristiques

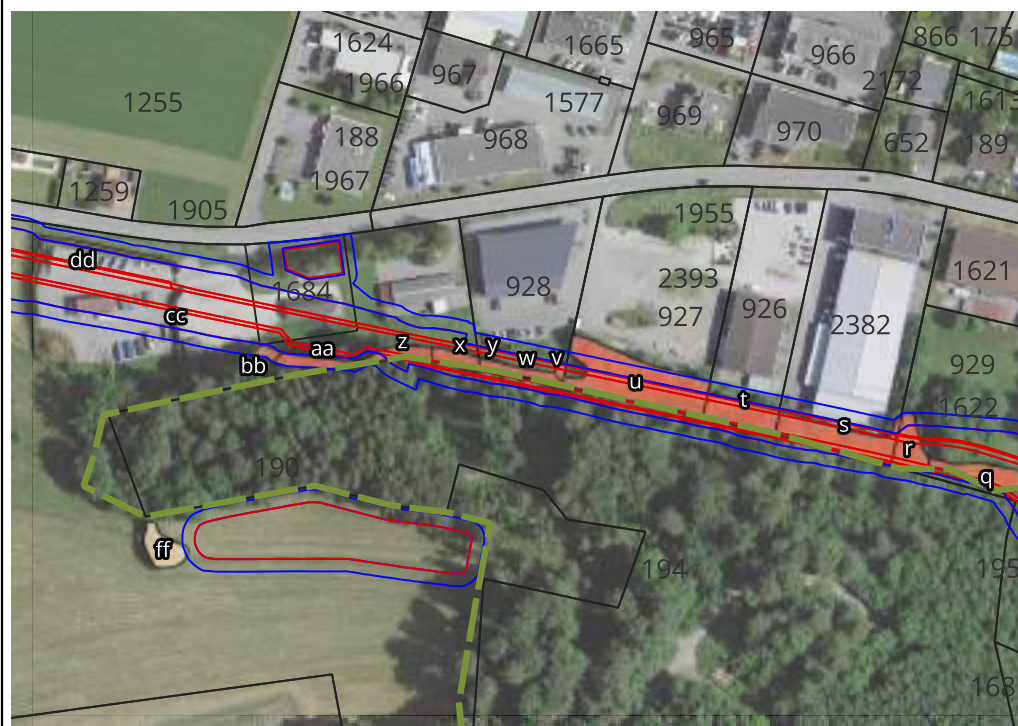
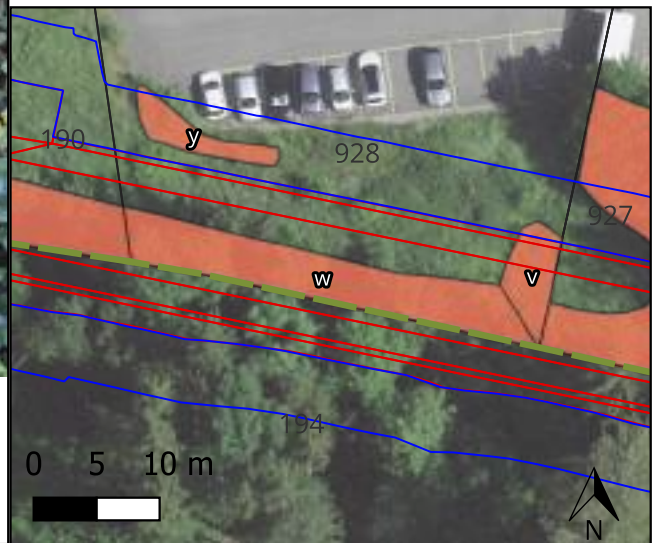
Centre X (CH1903+) 2'578'201

Centre Y (CH1903+) 1'180'135

Commune / district Marly/Sarine

Parcelle / Affectation 928 / Zone à bâtir

Surface [m2] 121



Haies/bosquets

- A abattre
- A conserver - non-respect des distances
- Limite forestière

Remarques: Lisière



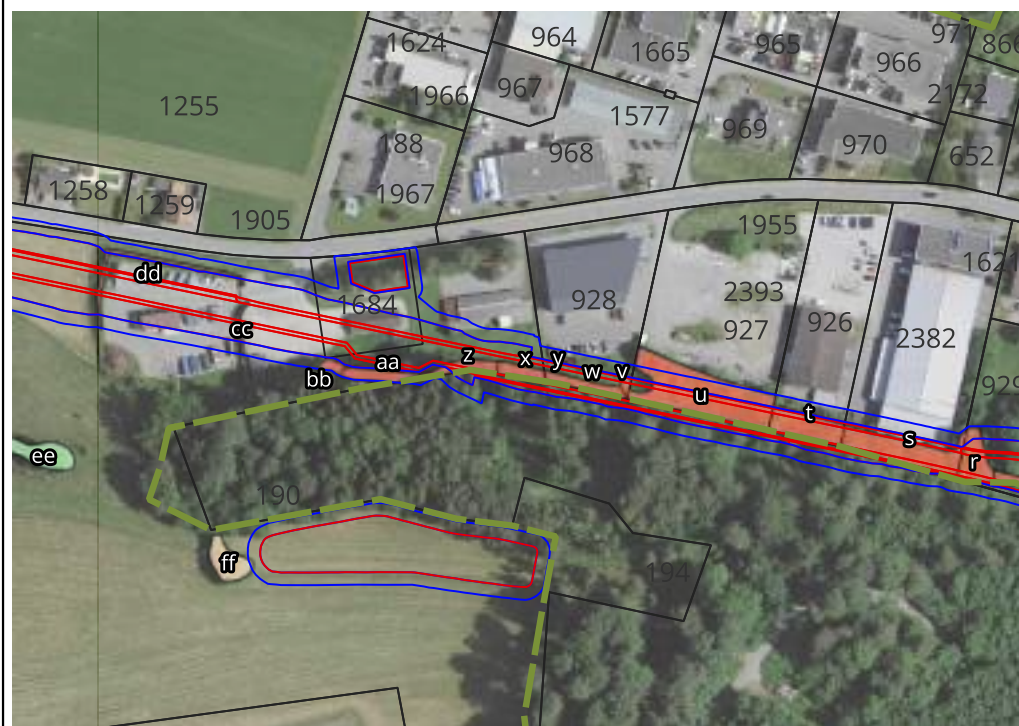
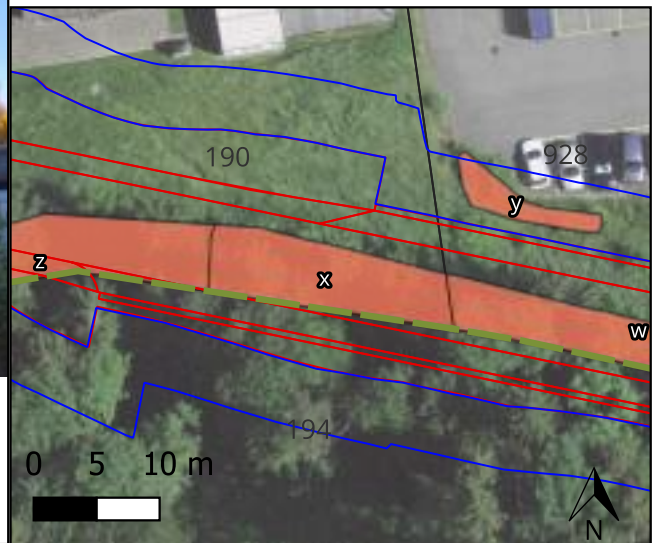
Relevé des boisements hors-forêt

x. Bosquets - *Corylus avellana*, *Rubus* sp., *Sambucus nigra*, *Rosa canina*, *Picea abies*, *Cornus sanguinea*, *Prunus spinosa* - A abattre

Etabli par	Or
Date du relevé	21-22.10.2024

Caractéristiques

Centre X (CH1903+)	2'578'174
Centre Y (CH1903+)	1'180'141
Commune / district	Marly/Sarine
Parcelle / Affectation	190 / Zone à bâtir
Surface [m2]	98



Haies/bosquets

- A abattre
- A conserver
- A conserver - non-respect des distances
- Limite forestière

Remarques: Lisière



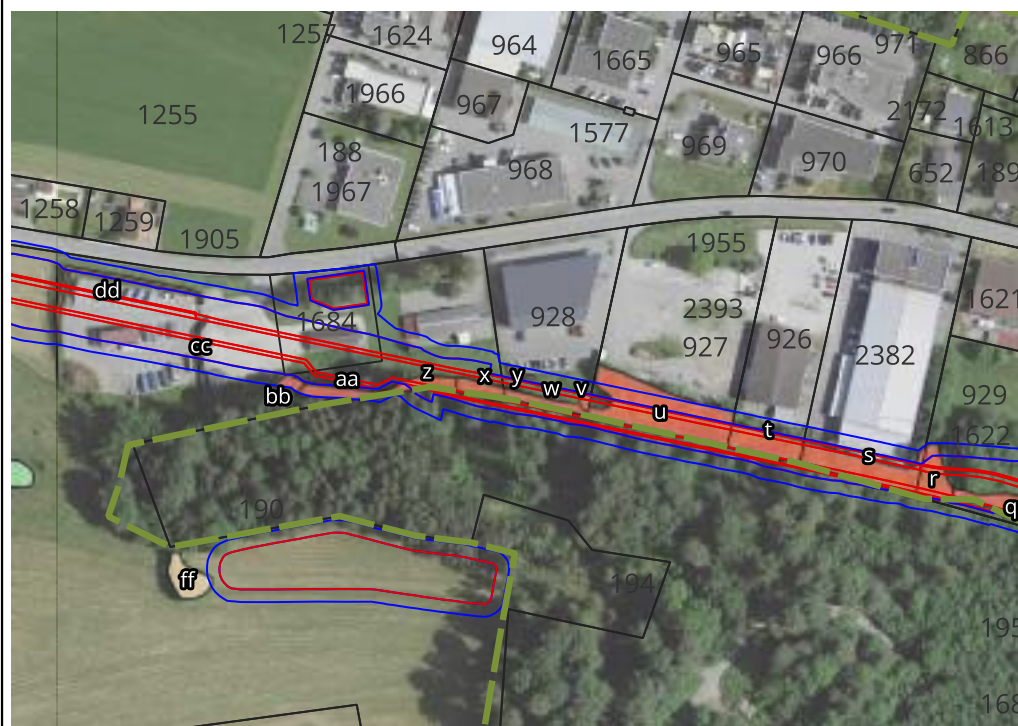
Relevé des boisements hors-forêt

y. Haie - Salix caprea, Lonicera xylosteum, Rubus fruticosus, Betula pendula - A abattre

Etabli par	Or
Date du relevé	21-22.10.2024


Caractéristiques

Centre X (CH1903+)	2'578'183
Centre Y (CH1903+)	1'180'148
Commune / district	Marly/Sarine
Parcelle / Affectation	928 / Zone à bâtir
Surface [m2]	24



Haies/bosquets

- A abattre
- A conserver
- A conserver - non-respect des distances
- Limite forestière



Remarques:



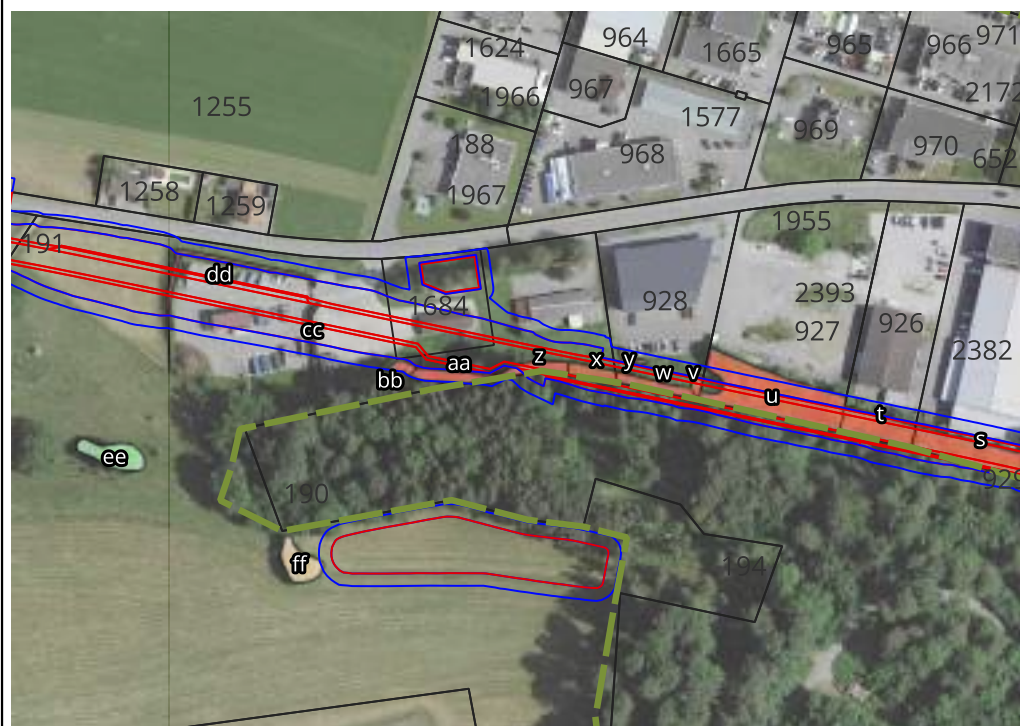
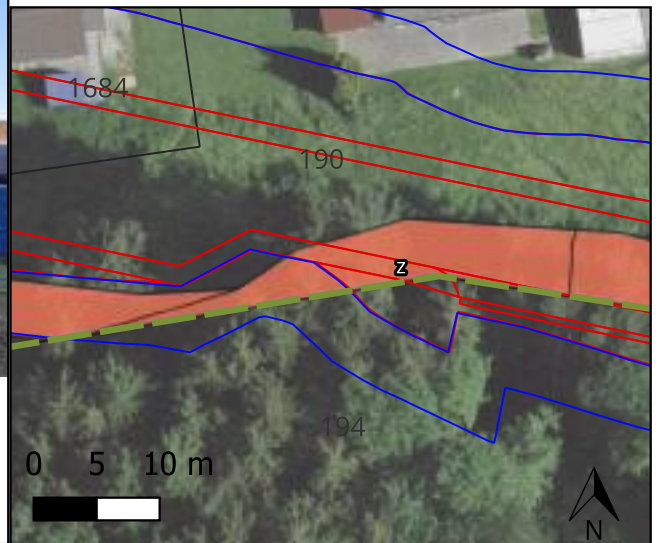
Relevé des boisements hors-forêt

z. Bosquets - *Corylus avellana*, *Rubus* sp., *Sambucus nigra*, *Rosa canina*, *Picea abies*, *Cornus sanguinea*, *Prunus spinosa* - A abattre

Etabli par	Or
Date du relevé	21-22.10.2024


Caractéristiques

Centre X (CH1903+)	2'578'145
Centre Y (CH1903+)	1'180'144
Commune / district	Marly/Sarine
Parcelle / Affectation	190 / Zone à bâtir
Surface [m2]	126



Haies/bosquets

- A abattre
- A conserver
- A conserver - non-respect des distances
- Limite forestière



Remarques: Lisière



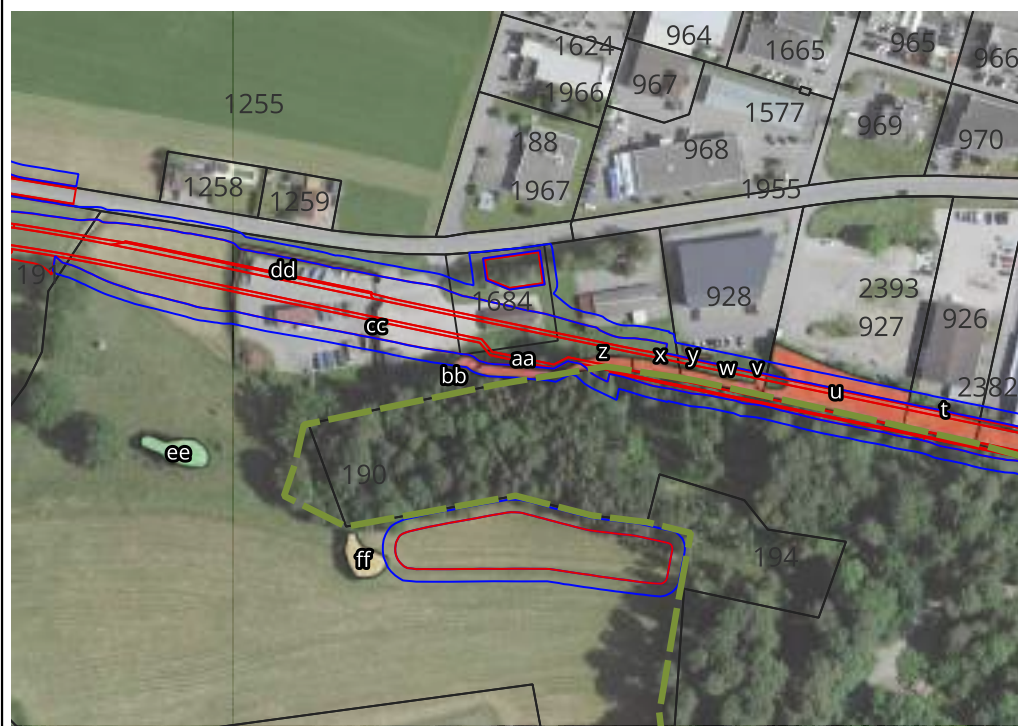
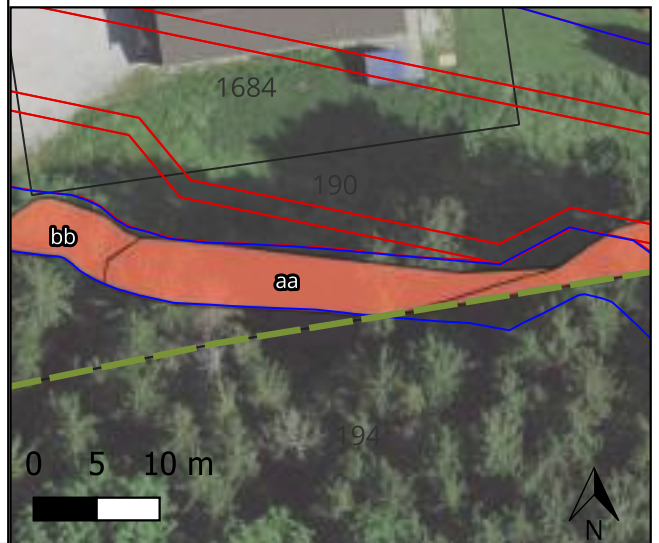
Relevé des boisements hors-forêt

aa. Bosquets - Corylus avellana, Rubus sp., Sambucus nigra, Rosa canina, Picea abies, Cornus sanguinea, Prunus spinosa - A abattre

Etabli par	Or
Date du relevé	21-22.10.2024

Caractéristiques

Centre X (CH1903+)	2'578'111
Centre Y (CH1903+)	1'180'141
Commune / district	Marly/Sarine
Parcelle / Affectation	190 / Zone à bâtir
Surface [m2]	125



Haies/bosquets

- A abattre
- A conserver
- A conserver - non-respect des distances
- - - Limite forestière

Remarques: Lisière



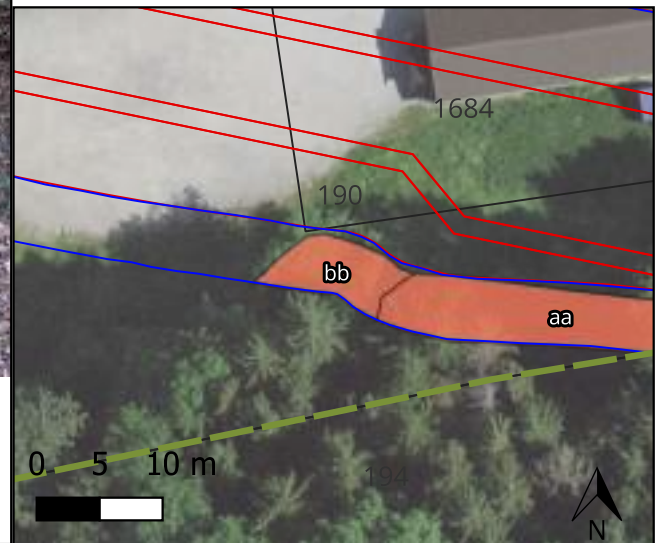
Relevé des boisements hors-forêt

bb. Bosquets - Corylus avellana - A abattre

Etabli par	Or
Date du relevé	21-22.10.2024

Caractéristiques

Centre X (CH1903+)	2'578'093
Centre Y (CH1903+)	1'180'144
Commune / district	Marly/Sarine
Parcelle / Affectation	190 / Zone à bâtir
Surface [m2]	43



Haies/bosquets

- A abattre
- A conserver
- A conserver - non-respect des distances
- - - Limite forestière

Remarques: Lisière



Relevé des boisements hors-forêt

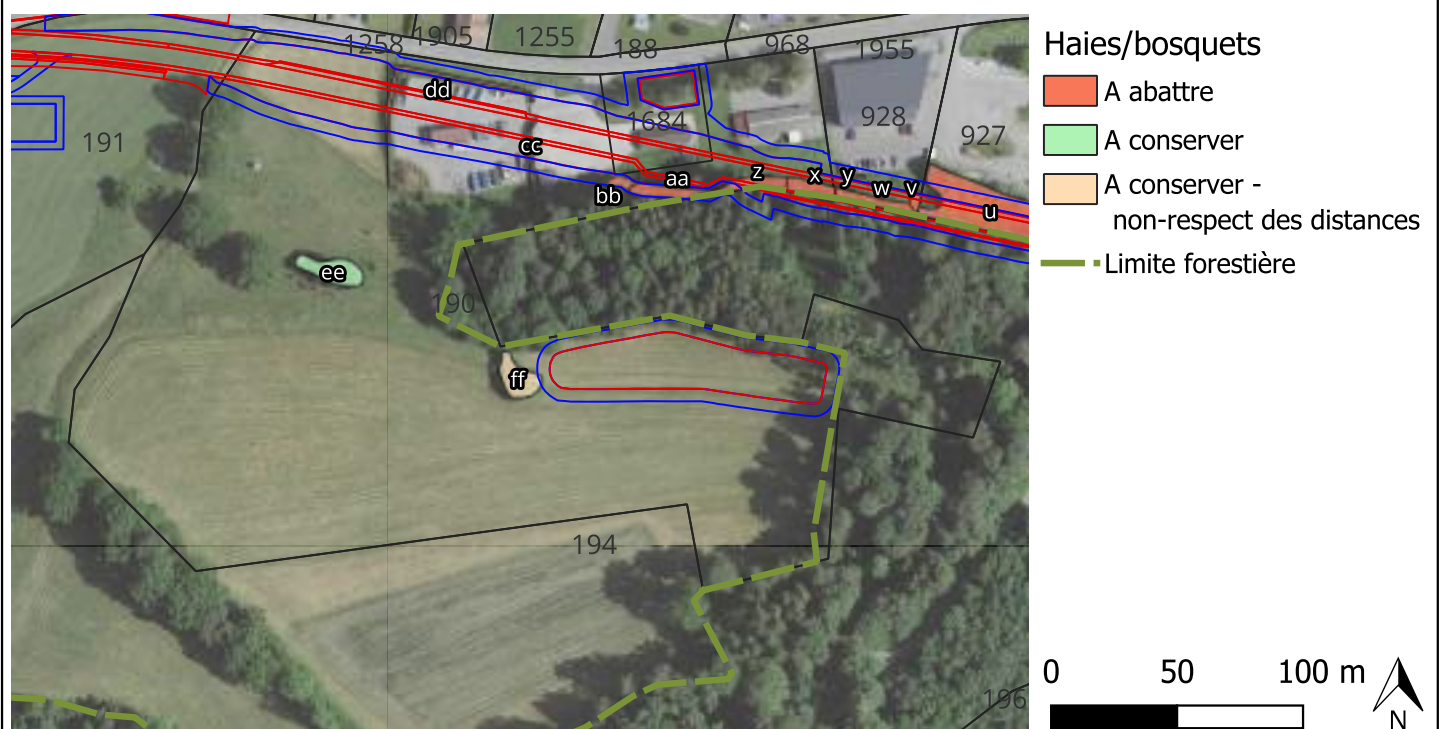
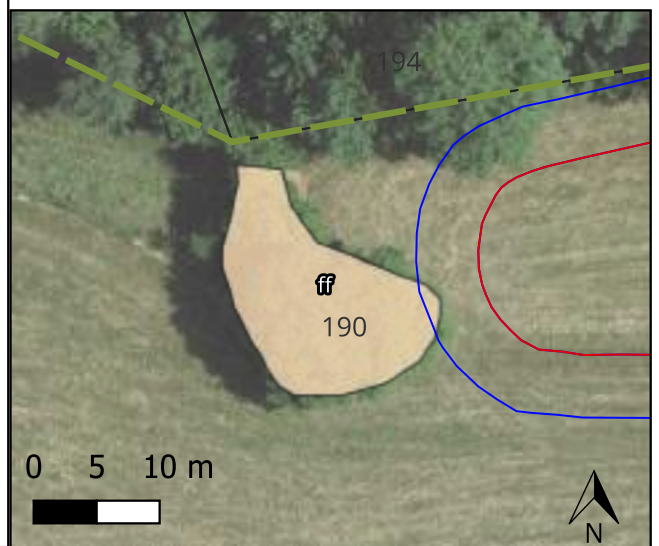
**ff. Bosquets - Corylus avellana, Rubus sp., Prunus padus - A
conserver**

Etabli par	Or
Date du relevé	21-22.10.2024



Caractéristiques

Centre X (CH1903+)	2'578'052
Centre Y (CH1903+)	1'180'067
Commune / district	Marly/Sarine
Parcelle / Affectation	190 / Hors zone à bâtir
Surface [m2]	185



Remarques:



Relevé des boisements hors-forêt

hh. Cordon boisé - Picea abies, Prunus padus, Fraxinus excelsior, Sambucus nigra, salix cinerea - A abattre

Etabli par

Or

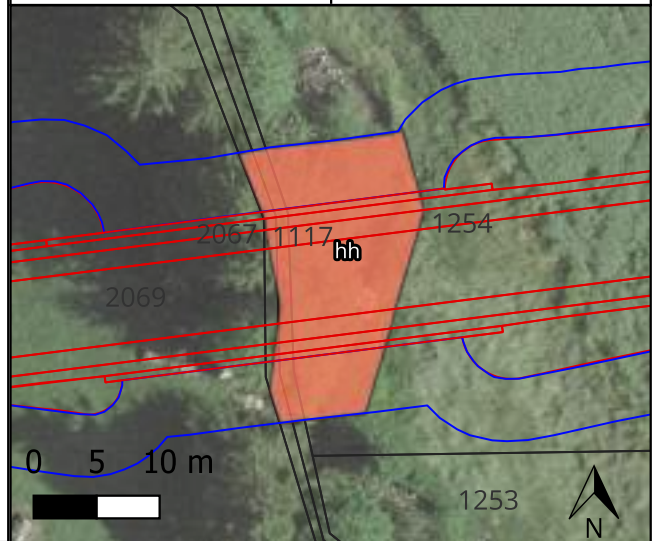
Date du relevé

21-22.10.2024



Caractéristiques

Centre X (CH1903+)	2'577'634
Centre Y (CH1903+)	1'180'182
Commune / district	Marly/Sarine
Parcelle / Affectation	1254 - 1117, 2067 / Hors zone à bâtir / zone à bâtir
Surface [m2]	231



Haies/bosquets

- A abattre
- A conserver
- - - Limite forestière

Remarques: Attention, présence d'impatiens glandulifera



Relevé des boisements hors-forêt

ii. Cordon boisé - *Cornus sanguinea*, *Corylus avellana*, *Euyonymus europaeus*, *Humulus lupulus*, *Prunus sp.*, *Picea abies*, *Fagus sylvatica*, *Lonicera xylosteum*, *Hedera elix*, *Acer pseudoplatanus*, *Ligustrum vulgare*, *Fraxinus excelsior*, *Prunus padus* - A abattre

Etabli par

Or

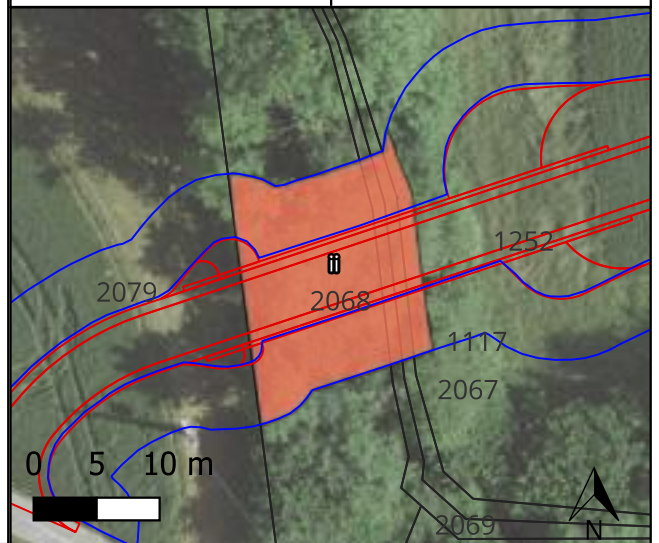
Date du relevé

21-22.10.2024




Caractéristiques

Centre X (CH1903+)	2'577'514
Centre Y (CH1903+)	1'180'283
Commune / district	Marly/Sarine
Parcelle / Affectation	1252 - 2068 - 1117 -2067 / Hors zone à bâtir
Surface [m2]	244



Haies/bosquets

A abattre



Remarques:



Relevé des boisements hors-forêt

kk. Haie - *Cornus sanguinea*, *Lonicera xylosteum*, *Crataegus monogyna*, *Rosa canina*, *Salix caprea* - A conserver

Etabli par

Or

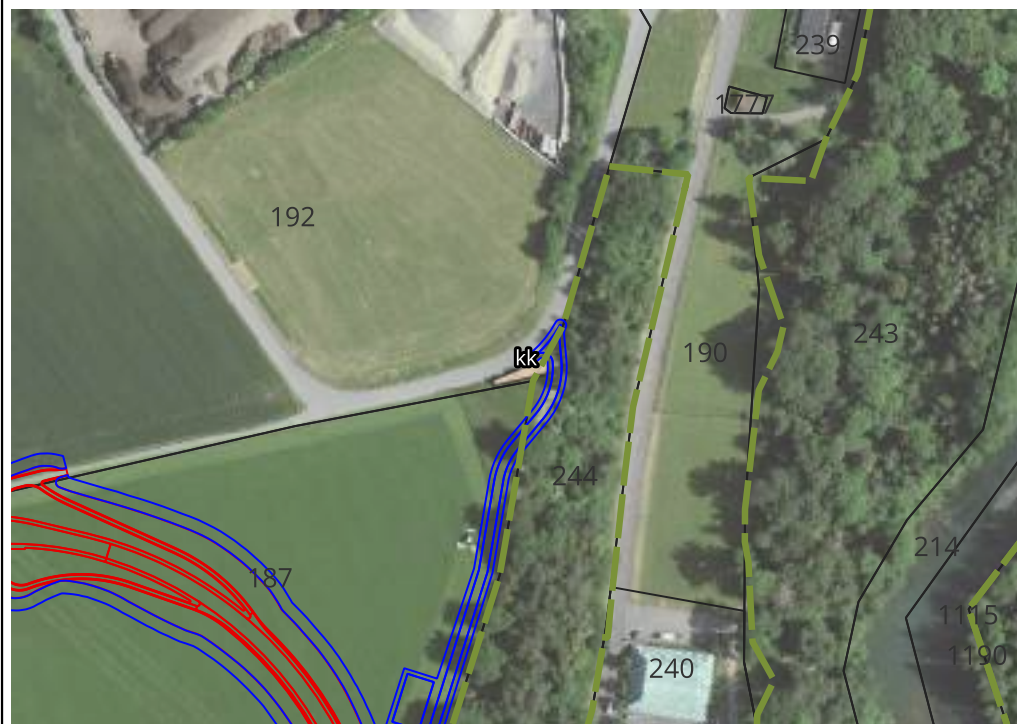
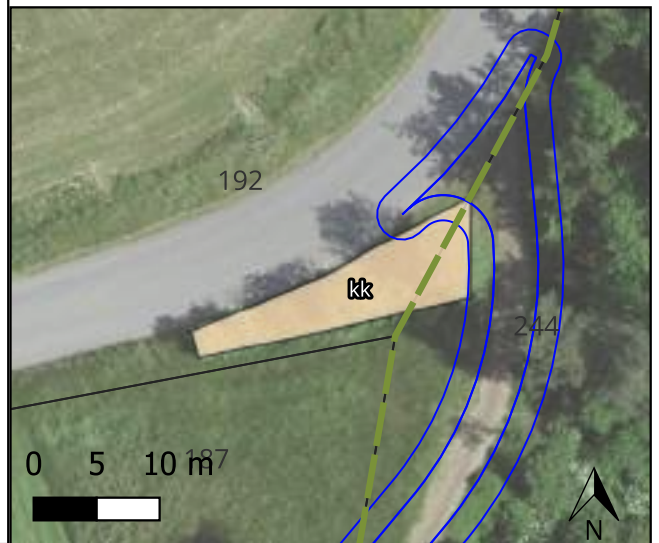
Date du relevé

21-22.10.2024




Caractéristiques

Centre X (CH1903+)	2'575'610
Centre Y (CH1903+)	1'180'525
Commune / district	Hauterive/Sarine
Parcelle / Affectation	192 / Hors zone à bâtir
Surface [m2]	107



Haies/bosquets

- A conserver - non-respect des distances
- Limite forestière



Remarques:



Relevé des boisements hors-forêt

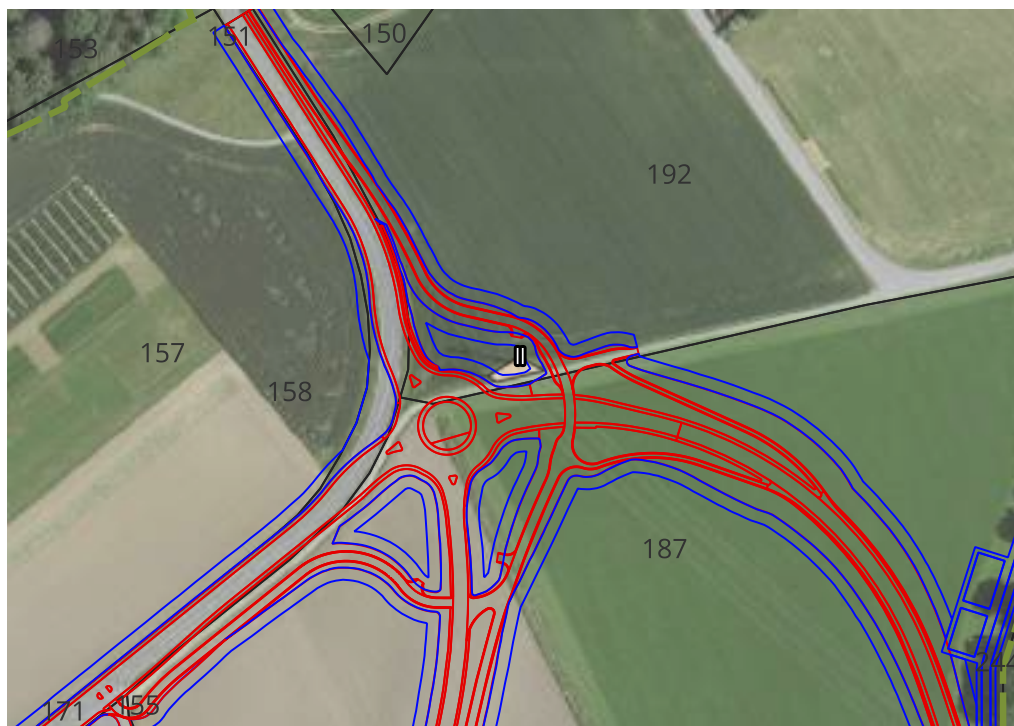
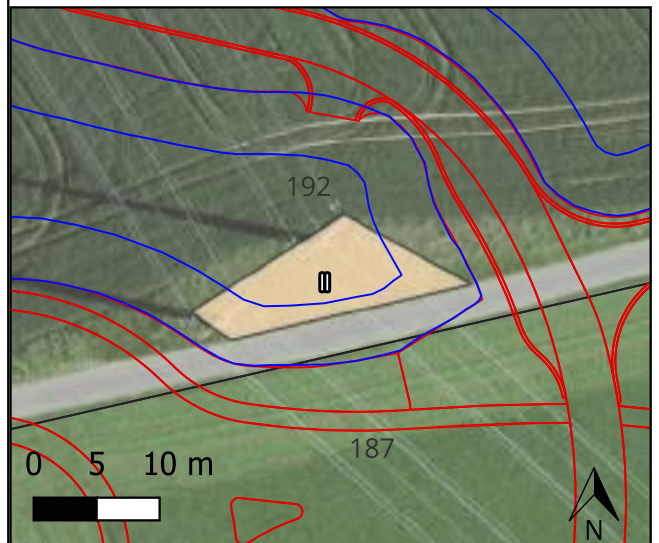
II. Haie - *Euonymus europaeus*, *Viburnum lantana*, *Rosa canina*, *Lonicera* sp. - A conserver

Etabli par	Or
Date du relevé	21-22.10.2024



Caractéristiques

Centre X (CH1903+)	2'575'381
Centre Y (CH1903+)	1'180'478
Commune / district	Hauterive/Sarine
Parcelle / Affectation	192 / Hors zone à bâtir
Surface [m2]	101



Haies/bosquets

- A conserver - non-respect des distances
- Limite forestière

Remarques: Plantation récente, une dizaine de plants

4. Liste des arbres impactés protégés soumis à une demande de dérogation

N° arbre	Essence	Nom français	Remarques	Diamètre [cm]	Circonférence [cm]	N° parcelle	N° commune	Commune	Coord X (CH1903+)	Coord Y (CH1903+)	Devenir	Impact	Type d'emprise	Affectation	Choix type de compensation	Propriétaire
2	<i>Salix caprea</i>	Saule marsault		26	82	169	2206	Marly	2578620	1179992	A conserver	Non-respect du rayon de la couronne	Temporaire	Zone à bâtir	suivi + plantation	SPC
11	<i>Acer pseudoplatanus</i>	Erable sycomore		30	94	929	2206	Marly	2578361	1180119	A abattre	Abattage	Temporaire	Zone à bâtir	>30 cm	Commune de Marly
12	<i>Acer pseudoplatanus</i>	Erable sycomore	2 troncs	58	182	929	2206	Marly	2578364	1180117	A abattre	Abattage	Temporaire	Zone à bâtir	>30 cm	Commune de Marly
13	<i>Salix caprea</i>	Saule marsault		27	85	929	2206	Marly	2578370	1180114	A abattre	Abattage	Définitive	Zone à bâtir	>30 cm	Commune de Marly
14	<i>Salix caprea</i>	Saule marsault		28	88	929	2206	Marly	2578365	1180112	A abattre	Abattage	Définitive	Zone à bâtir	>30 cm	Commune de Marly
15	<i>Salix caprea</i>	Saule marsault		26	82	929	2206	Marly	2578365	1180109	A abattre	Abattage	Définitive	Zone à bâtir	>30 cm	Commune de Marly
16	<i>Salix caprea</i>	Saule marsault		26	82	929	2206	Marly	2578366	1180106	A abattre	Abattage	Définitive	Zone à bâtir	>30 cm	Commune de Marly
17	<i>Salix alba</i>	Saule blanc	Tronc multiple	113	355	927	2206	Marly	2578247	1180136	A abattre	Abattage	Temporaire	Zone à bâtir	>30 cm	Commune de Marly
18	<i>Acer pseudoplatanus</i>	Erable sycomore	Tronc double	40	125	927	2206	Marly	2578243	1180138	A abattre - arbre habitat	Abattage	Temporaire	Zone à bâtir	>30 cm	Commune de Marly
28	<i>Carpinus betulus</i>	Charme	2 troncs dès la base	31	97	190	2206	Marly	2578109	1180179	A abattre	Abattage	Définitive	Zone à bâtir	>30 cm	Commune de Marly
29	<i>Prunus padus</i>	Merisier à grappes	5 troncs dès la base	42	130	190	2206	Marly	2578105	1180179	A abattre	Abattage	Définitive	Zone à bâtir	>30 cm	Commune de Marly
30	<i>Betula pendula</i>	Bouleau pendant		34	106	190	2206	Marly	2578103	1180178	A abattre	Abattage	Définitive	Zone à bâtir	>30 cm	Commune de Marly
34	<i>Betula pendula</i>	Bouleau			110	190	2206	Marly	2578111	1180176	A abattre	Abattage	Définitive	Zone à bâtir	>30 cm	Commune de Marly
35	<i>Betula pendula</i>	Bouleau pendant		41	130	190	2206	Marly	2578118	1180179	A abattre	Abattage	Définitive	Zone à bâtir	>30 cm	Commune de Marly
36	<i>Acer campestre</i>	Erable champêtre	4 tronc dès la base	31	97	190	2206	Marly	2578119	1180182	A abattre	Abattage	Définitive	Zone à bâtir	>30 cm	Commune de Marly
38	<i>Acer campestre</i>	Erable champêtre	2 troncs	47	150	190	2206	Marly	2578124	1180183	A abattre	Abattage	Temporaire	Zone à bâtir	>30 cm	Commune de Marly
41	<i>Quercus robur</i>	Chêne pédonculé		146	460	190	2206	Marly	2577933	1180174	A conserver	Non-respect du rayon de la couronne	Temporaire	Zone à bâtir	suivi + plantation	Commune de Marly
45	<i>Acer pseudoplatanus</i>	Erable sycomore		25	79	208	2206	Marly	2577805	1180162	A conserver	Non respect des 20 m	Temporaire	Hors zone à bâtir	suivi + plantation	Société de Tir de Marly
46	<i>Fraxinus excelsior</i>	Frêne			190	2069	2206	Marly	2577629	1180165	A conserver	Non-respect des 20m	Temporaire	Hors zone à bâtir	suivi + plantation	Schwab Philippe
47	Cerisier	Cerisier			20	2069	2206	Marly	2577602	1180170	A abattre	Abattage	Temporaire	Hors zone à bâtir	< 30 cm	Schwab Philippe
48	Pommier	Pommier			40	2069	2206	Marly	2577599	1180176	A abattre	Abattage	Définitive	Hors zone à bâtir	>30 cm	Schwab Philippe
49	Pommier	Pommier			100	2069	2206	Marly	2577596	1180181	A abattre	Abattage	Définitive	Hors zone à bâtir	>30 cm	Schwab Philippe
50	Pommier	Pommier			80	2069	2206	Marly	2577592	1180187	A conserver	Non-respect des 20m	Temporaire	Hors zone à bâtir	suivi + plantation	Schwab Philippe
51	Pommier	Pommier			100	2069	2206	Marly	2577588	1180194	A conserver	Non-respect des 20m	Temporaire	Hors zone à bâtir	suivi + plantation	Schwab Philippe
52	<i>Fraxinus excelsior</i>	Frêne	Relevé par Atelier 11a	50	157	2068	2206	Marly	2577517	1180286	A abattre - arbre habitat	Abattage	Définitive	Hors zone à bâtir	>30 cm	Marly Innovation Center GmbH
53	<i>Quercus sp.</i>	Chêne	Relevé par Atelier 11a	70	220	2068	2206	Marly	2577514	1180293	A conserver - arbre habitat	Non-respect des 20m	Temporaire	Hors zone à bâtir	suivi + plantation	Marly Innovation Center GmbH
54	<i>Prunus avium</i>	Merisier	Peu de vigueur	3	9	2056	2206	Marly	2576533	1180050	A abattre	Abattage	Temporaire	Hors zone à bâtir	< 30 cm	Dousse Georges
56	<i>Fraxinus excelsior</i>	Frêne		6	20	2056	2206	Marly	2576524	1180014	A abattre	Abattage	Définitive	Hors zone à bâtir	< 30 cm	Dousse Georges
60	<i>Quercus robur</i>	Chêne pédonculé		54	170	171	2233	Hauterive (FR)	2575283	1180201	A conserver	Non-respect du rayon de la couronne	Temporaire	Hors zone à bâtir	suivi + plantation	Institut agricole de l'Etat de Fribourg
61	<i>Quercus robur</i>	Chêne pédonculé		32	101	177	2233	Hauterive (FR)	2575340	1180072	A conserver	Non-respect du rayon de la couronne	Définitive	Hors zone à bâtir	suivi + plantation	Commune de Hauterive (FR)
62	<i>Quercus robur</i>	Chêne pédonculé		60	188	173	2233	Hauterive (FR)	2575339	1180043	A conserver	Non-respect du rayon de la couronne	Temporaire	Hors zone à bâtir	suivi + plantation	Institut agricole de l'Etat de Fribourg

5. Liste des haies/bosquets/cordons boisés impactés protégés soumis à une demande de dérogation

N°arbre	Type	Liste d'espèce	Surface [m ²]	Remarques	Commune	N° parcelle	centroïde X (CH1903+)	centroïde Y (Ch1903+)	Devenir	Impact	Affectation	Propriétaire
a	Bosquets	Salix caprea	83	Lisière	Marly	169	2578723.06	1179955.8	A abattre	Abattage	Zone à bâtir	SPC
b	Bosquets	Corylus avellana, Cornus sanguinea	27	Lisière	Marly	169	2578694.42	1179968.67	A conserver	Non-respect des distances	Zone à bâtir	SPC
c	Bosquets	Corylus avellana	15	Lisière	Marly	169	2578677.83	1179975.18	A conserver	Non-respect des distances	Zone à bâtir	SPC
d	Bosquets	Corylus avellana	6	Lisière	Marly	169	2578643.15	1179989.64	A conserver	Non-respect des distances	Zone à bâtir	SPC
e	Bosquets	Corylus avellana	40	Lisière	Marly	169	2578622.81	1179992.56	A abattre	Abattage	Zone à bâtir	SPC
f	Bosquets	Corylus avellana, Acer pseudoplatanus, Fagus sylvatica	50	Lisière	Marly	169	2578612.03	1179978.2	A abattre	Abattage	Zone à bâtir	SPC
g	Bosquets	Salix elaeagnos, Picea abies, Salix caprea, Betula pendula, Acer pseudoplatanus, Salix purpurea, Alnus incan, Populus nigra	110		Marly	1947	2578578.95	1179987.79	A abattre	Abattage	Hors zone à bâtir	Domaine public des routes
h	Bosquets	Salix caprea, Betula pendula, Acer pseudoplatanus, Picea abies, Salix purpurea, Salix cinerea, Pinus strobus ?	59		Marly	1947	2578572.91	1179981.24	A abattre	Abattage	Hors zone à bâtir	Domaine public des routes
i	Bosquets	Picea abies, Salix purpurea, Acer pseudoplatanus, Salix elaeagnos, Salix caprea, Salix triandra, Salix cinerea	79		Marly	1947	2578562.21	1179989.21	A abattre	Abattage	Hors zone à bâtir	Domaine public des routes
j	Bosquets	Salix purpurea, Salix caprea	5		Marly	1947	2578559.85	1180001.71	A abattre	Abattage	Hors zone à bâtir	Domaine public des routes
k	Bosquets	Picea abies 2x et Salix purpurea	3		Marly	1947	2578567.7	1180006.17	A abattre	Abattage	Hors zone à bâtir	Domaine public des routes
l	Bosquets	Corylus avellana, Acer pseudoplatanus, Salix purpurea, Rosa canina, Salix alba, Salix caprea, Fagus sylvatica, Betula pendula, Ulmus glabra, Cornus sanguinea	285	Lisière	Marly	168 - 2222	2578530.13	1180021.43	A abattre	Abattage	Zone à bâtir	SPC - Pairie de Marly
m	Bosquets	Corylus avellana, Acer pseudoplatanus, Salix purpurea, Rosa canina, Salix alba, Salix caprea, Fagus sylvatica, Betula pendula, Ulmus glabra, Cornus sanguinea	281	Lisière	Marly	2222	2578511.38	1180042.46	A abattre	Abattage	Zone à bâtir	SPC
n	Bosquets	Salix caprea et Salix cinerea	90		Marly	2222	2578502.61	1180057.67	A abattre	Abattage	Zone à bâtir	SPC
o	Bosquets	Corylus avellana, Salix caprea, Salix alba, Viburnum opulus, Rubus fruticosus, Ulmus minor, Sambucus nigra	222	Lisière	Marly	2334	2578463.4	1180066.39	A abattre	Abattage	Zone à bâtir	SPC
q	Bosquets	Corylus avellana	266	Lisière	Marly	929	2578379.72	1180095.74	A abattre	Abattage	Zone à bâtir	Commune de Marly
r	Bosquets	Fagus sylvatica, Fraxinus excelsior, Acer pseudoplatanus, Salix alba	217	Lisière	Marly	929	2578346.79	1180107.49	A abattre	Abattage	Zone à bâtir	Commune de Marly
s	Bosquets	Acer pseudoplatanus, Fagus sylvatica, Fraxinus excelsior, Corylus avellana	477	Lisière	Marly	2382	2578322.02	1180109.44	A abattre	Abattage	Zone à bâtir	Awais Nabil
t	Bosquets	Corylus avellana, Acer pseudoplatanus, Cornus sanguinea, Fagus sylvatica, Picea abies, Viburnum opulus, Fraxinus excelsior	284	Lisière	Marly	926	2578284.76	1180119.34	A abattre	Abattage	Zone à bâtir	Awais Nabil
u	Bosquets	F. excelsior, F. sylvatica, C. avellana, C. betulus, S. alba, S. caprea, S.purpurea Ulmus glabra, A. pseudoplatanus, A. campestre, R. canina, P. abies, C. sanguinea, V. opulus	908	Lisière	Marly	927	2578241.78	1180131.23	A abattre	Abattage	Zone à bâtir	Commune de Marly
v	Bosquets	Salix caprea, Acer pseudoplatanus, Salix cinerea	29	Lisière	Marly	928	2578209.61	1180137.01	A abattre	Abattage	Zone à bâtir	ActiveBIKE SA
w	Bosquets	Acer campestre, Corylus avellana, Picea abies (dans forêt), Ulmus glabra	121	Lisière	Marly	928	2578200.93	1180135.03	A abattre	Abattage	Zone à bâtir	ActiveBIKE SA
x	Bosquets	Corylus avellana, Rubus sp., Sambucus nigra, Rosa canina, Picea abies, Cornus sanguinea, Prunus spinosa	98	Lisière	Marly	190	2578173.95	1180140.88	A abattre	Abattage	Zone à bâtir	Commune de Marly
y	Haie	Salix caprea, Lonicera xylosteum, Rubus fruticosus, Betula pendula	24		Marly	928	2578182.78	1180148.2	A abattre	Abattage	Zone à bâtir	ActiveBIKE SA
z	Bosquets	Corylus avellana, Rubus sp., Sambucus nigra, Rosa canina, Picea abies, Cornus sanguinea, Prunus spinosa	126	Lisière	Marly	190	2578144.96	1180143.55	A abattre	Abattage	Zone à bâtir	Commune de Marly
aa	Bosquets	Corylus avellana, Rubus sp., Sambucus nigra, Rosa canina, Picea abies, Cornus sanguinea, Prunus spinosa	125	Lisière	Marly	190	2578110.56	1180140.64	A abattre	Abattage	Zone à bâtir	Commune de Marly
bb	Bosquets	Corylus avellana	43	Lisière	Marly	190	2578092.8	1180144.13	A abattre	Abattage	Zone à bâtir	Commune de Marly
ff	Bosquets	Corylus avellana, Rubus sp., Prunus padus	185		Marly	190	2578051.69	1180066.66	A conserver	Non-respect des distances	Hors zone à bâtir	Commune de Marly
hh	Cordon boisé	Picea abies, Prunus padus, Fraxinus excelsior, Sambucus nigra, salix cinerea	231	Attention Impatiens glandulifera	Marly	1254 - 1117, 2067	2577634.24	1180182.48	A abattre	Abattage	Hors zone à bâtir / zone à bâtir	Etablissement cantonal de promotion foncière, Domaine public des eaux
ii	Cordon boisé	Cornus sanguinea, Corylus avellana, Euyonymus europaeus, Humulus lupulus, Prunus sp., Picea abies, Fagus sylvatica, Lonicera xylosteum, Hedera elix, Acer pseudoplatanus, Ligustrum vulgare, Fraxinus excelsior, Prunus padus	244		Marly	1252 - 2068 - 1117, 2067	2577513.9	1180283.46	A abattre	Abattage	Hors zone à bâtir	Etablissement cantonal de promotion foncière, Marly Innovation Center GmbH, Domaine public des eaux,
jj	Haie	Fraxinus excelsior, Cornus sanguinea, Crataegus monogyna, Prunus avium, Euyonymus europaeus, Salix alba	263		Marly	2007	2576890	1180159.59	A abattre	Abattage	Hors zone à bâtir	Kilchör Anaëlle Sophie Jane
kk	Haie	Cornus sanguinea, Lonicera xylosteum, Crataegus monogyna, Rosa canina, Salix caprea	107		Hauterive	192	2575610.16	1180524.91	A conserver	Non-respect des distances	Hors zone à bâtir	Institut agricole de l'Etat de Fribourg
ll	Haie	Euyonymus europaeus, Viburnum lantana, Rosa canina, Lonicera sp.	101	Plantation récente, une dizaine de plants	Hauterive	192	2575381.49	1180478.02	A conserver	Non-respect des distances	Hors zone à bâtir	Institut agricole de l'Etat de Fribourg
Total			5'202									

6. Liste des arbres de compensation pour les BHF arbres impactés soumis à une demande de dérogation

ID	Circonférence [cm]	Impact	Propriétaire	I1 - prix de l'espèce [CHF]*	I2 - valeur esthétique	I3 - état sanitaire	I4 - circonférence	Valeur monétaire de l'arbre [CHF]	Compensation finale
Circonférence à 1m ≤ 30 cm									
47	20	Abattu	Schwab Philippe						1 Prunus avium 18/20
54	9	Abattu	Dousse Georges						1 Prunus avium 8/10
56	20	Abattu	Dousse Georges						1 Tilia cordata 18/20
Circonférence à 1m > 30 cm									Plant circonférence à 1m du sol =14/16 cm
11	94	Abattu	Commune de Marly	505.-	1.1	1.2	3.9	2'600.-	5 Betula pendula et 1 Tilia cordata
12	182	Abattu	Commune de Marly	505.-	1.1	1.2	4.7	3'133.-	6 Populus alba + 1 Acer campestre
13	85	Abattu	Commune de Marly	431.-	1.1	1.2	3.7	2'105.-	1 Populus alba, 3 Acer platanoides et 1 Acer pseudoplatanus
14	88	Abattu	Commune de Marly	431.-	1.1	1.2	3.7	2'105.-	1 Populus alba, 1 Betula pendula, 3 Populus tremula
15	82	Abattu	Commune de Marly	431.-	1.1	1.2	3.7	2'105.-	1 Populus tremula , 3 Acer pseudoplatanus
16	82	Abattu	Commune de Marly	431.-	1.1	1.2	3.7	2'105.-	5 Acer platanoides
17	355	Abattu	Commune de Marly	431.-	1.3	1.2	6.7	4'505.-	1 Acer platanoides, 3 Quercus petraea, 2 Populus alba, 2 Quercus robur, 2 Prunus avium
18	125	Abattu	Commune de Marly	505.-	1.1	1.2	4.2	2'800.-	1 Quercus petraea, et 3 Acer Platanoides, 1 Pyrus communis
28	97	Abattu	Commune de Marly	431.-	1.3	1.2	3.9	2'622.-	6 Acer pseudoplatanus
29	130	Abattu	Commune de Marly	431.-	1.3	1.2	4.2	2'824.-	1 Acer pseudoplatanus, 6 Quercus petraea
30	106	Abattu	Commune de Marly	357.-	1.3	1.4	3.9	2'534.-	3 Quercus petraea et 4 Acer campestre
34	110	Abattu	Commune de Marly	357.-	1.3	1.3	3.9	2'353.-	4 Acer campestre, 2 Tilia cordata
35	130	Abattu	Commune de Marly	357.-	1.3	1.4	4.2	2'729.-	3 Tilia cordata, 2 Pyrus communis, 2 Juglans regia, 1 Prunus avium
36	97	Abattu	Commune de Marly	501.-	1.1	1.2	3.9	2'579.-	5 Acer pseudoplatanus
38	150	Abattu	Commune de Marly	501.-	1.1	1.2	4.2	2'778.-	4 Juglans regia, 2 Tilia cordata
48	40	Abattu	Schwab Philippe	500.-	1.3	1.3	3.6	3'042.-	2 Malus domestica, 4 Quercus robur
49	100	Abattu	Schwab Philippe	500.-	1.3	1.4	3.9	3'549.-	2 Malus domestica, 1 Acer pseudoplatanus, 4 Tilia cordata
52	157	Abattu	Marly Innovation Center GmbH	357.-	1.3	1.3	4.7	2'836.-	4 Betula pendula, 3 Quercus robur et 1 Acer platanoides
Total montant à investir dans la compensation des arbres > 30 cm								49'303.-	
Non respect de la distance de construction (suivi + plantation)									
2	82	Non-respect du rayon de la couronne	SPC						1 Betula pendula
41	460	Non-respect du rayon de la couronne	Commune de Marly						2 Quercus petraea 16/18
45	79	Non-respect des 20 m	Société de Tir de Marly						1 Acer pseudoplatanus
46	190	Non-respect des 20 m	Schwab Philippe						5 plants forestiers (3 Salix purpurea, 2 Prunus padus)
50	80	Non-respect des 20 m	Schwab Philippe						4 plants forestiers (2 Euonymus europaeus, 2 Cornus sanguinea)
51	100	Non-respect des 20 m	Schwab Philippe						4 plants forestiers (2 Salix purpurea, 2 cornus sanguinea)
53	220	Non-respect des 20 m	Marly Innovation Center GmbH						1 Juglans regia 14/16
60	170	Non-respect du rayon de la couronne	Institut agricole de l'Etat de Fribourg						1 Quercus petraea 14/16
61	101	Non-respect du rayon de la couronne	Commune de Hauterive (FR)						1 Quercus petraea 14/16
62	188	Non-respect du rayon de la couronne	Institut agricole de l'Etat de Fribourg						1 Quercus petraea 14/16

* prix provenant du catalogue de Emme-pépinières forestières SA ou estimé lorsque l'espèce n'est pas présente

7. Liste des haies et bosquets de compensation pour les BHF impactés soumis à une demande de dérogation

N° haie	Type	Surface
a'	Haie basse	119
b'	Haie basse	143
c'	Haie basse	82
d'	Haie basse	75
e'	Bosquet buissonnant	23
f'	Bosquet buissonnant	18
g'	Bosquet buissonnant	20
h'	Bosquet buissonnant	28
i'	Haie arborescente	219
j'	Haie arborescente	390
k'	Haie arborescente	188
l'	Haie arborescente	273
m'	Haie arborescente	230
n'	Haie arborescente	53
o'	Haie basse	229
p'	Haie buissonnante	149
q'	Haie buissonnante	186
r'	Bosquet buissonnant	73
s'	Bosquet buissonnant	9
t'	Haie basse	128
u'	Haie basse	32
v'	Haie basse	60
w'	Haie basse	54
x'	Haie basse	54
y'	Haie basse	78
z'	Haie arborescente	479
aa'	Haie basse	26
bb'	Haie basse	23
cc'	Haie basse	22
dd'	Haie basse	16
ee'	Bosquet buissonnant	45
ff'	Bosquet buissonnant	44
gg'	Haie arborescente	808
hh'	Haie basse	33
ii'	Haie basse	12
jj'	Haie basse	32
kk'	Haie basse	13
ll'	Haie basse	34
mm'	Haie basse	243
nn'	Haie arborescente	179
oo'	Bosquet buissonnant	136
pp'	Haie basse	88
	Total	5'146

7. Liste des haies et bosquets de compensation pour les BHF impactés soumis à une demande de dérogation

Haie a'		
Nom français	Espèce	Nb plants
Chèvrefeuille des haies	<i>Lonicera xylosteum</i>	14
Cornouiller sanguin	<i>Cornus sanguinea</i>	13
Coronille	<i>Hippocrepis emerus</i>	22
Eglantier sauvage indigène*	<i>Rosa sp. *</i>	9
Epine vinette*	<i>Berberis vulgaris *</i>	13
Fusain	<i>Euonymus europaeus</i>	21
Nerprun purgatif*	<i>Rhamnus cathartica *</i>	10
Viorne aubier	<i>Viburnum opulus</i>	12
	Total plants	114
	nb d'épineux*	32
	%	28

Haie b'		
Nom français	Espèce	Nb plants
Aubépine*	<i>Crataegus monogyna/laevigata *</i>	15
Coronille	<i>Hippocrepis emerus</i>	20
Fusain	<i>Euonymus europaeus</i>	25
Groseiller à maquereau*	<i>Ribes uva-crispa *</i>	11
Noisetier	<i>Corylus avellana</i>	11
Prunelier*	<i>Prunus spinosa *</i>	14
Troène	<i>Ligustrum vulgare</i>	21
Viorne aubier	<i>Viburnum opulus</i>	17
	Total plants	134
	nb d'épineux*	40
	%	30

Haie c'		
Nom français	Espèce	Nb plants
Chèvrefeuille des haies	<i>Lonicera xylosteum</i>	16
Cornouiller sanguin	<i>Cornus sanguinea</i>	13
Coronille	<i>Hippocrepis emerus</i>	23
Eglantier sauvage indigène*	<i>Rosa sp. *</i>	6
Epine vinette*	<i>Berberis vulgaris *</i>	10
Nerprun purgatif*	<i>Rhamnus cathartica *</i>	10
	Total plants	78
	nb d'épineux*	26
	%	33

7. Liste des haies et bosquets de compensation pour les BHF impactés soumis à une demande de dérogation

Haie d'		
Nom français	Espèce	Nb plants
Aubépine*	<i>Crataegus monogyna/laevigata</i> *	8
Fusain	<i>Euonymus europaeus</i>	16
Groseiller à maquereau*	<i>Ribes uva-crispa</i> *	8
Noisetier	<i>Corylus avellana</i>	8
Prunelier*	<i>Prunus spinosa</i> *	9
Troène	<i>Ligustrum vulgare</i>	15
Viorne aubier	<i>Viburnum opulus</i>	9
	Total plants	73
	nb d'épineux*	25
	%	34

Haie e'		
Nom français	Espèce	Nb plants
Aubépine*	<i>Crataegus monogyna/laevigata</i> *	4
Groseiller à maquereau*	<i>Ribes uva-crispa</i> *	3
Troène	<i>Ligustrum vulgare</i>	8
Viorne aubier	<i>Viburnum opulus</i>	8
	Total plants	23
	nb d'épineux*	7
	%	30

Haie f'		
Nom français	Espèce	Nb plants
Cornouiller sanguin	<i>Cornus sanguinea</i>	4
Coronille	<i>Hippocrepis emerus</i>	8
Epine vinette*	<i>Berberis vulgaris</i> *	3
Nerprun purgatif*	<i>Rhamnus cathartica</i> *	3
	Total plants	18
	nb d'épineux*	6
	%	33

Haie g'		
Nom français	Espèce	Nb plants
Cornouiller sanguin	<i>Cornus sanguinea</i>	4
Coronille	<i>Hippocrepis emerus</i>	10
Epine vinette*	<i>Berberis vulgaris</i> *	3
Nerprun purgatif*	<i>Rhamnus cathartica</i> *	3
	Total plants	20
	nb d'épineux*	6
	%	30

7. Liste des haies et bosquets de compensation pour les BHF impactés soumis à une demande de dérogation

Haie h'		
Nom français	Espèce	Nb plants
Aubépine*	<i>Crataegus monogyna/laevigata</i> *	4
Prunelier*	<i>Prunus spinosa</i> *	4
Troène	<i>Ligustrum vulgare</i>	10
Viorne aubier	<i>Viburnum opulus</i>	10
	Total plants	28
	nb d'épineux*	8
	%	29

Haie i'		
Nom français	Espèce	Nb plants
Alisier	<i>Sorbus aria</i>	3
Aubépine*	<i>Crataegus monogyna/laevigata</i> *	10
Charme	<i>Carpinus betulus</i>	5
Chèvrefeuille des haies	<i>Lonicera xylosteum</i>	16
Cornouiller sanguin	<i>Cornus sanguinea</i>	14
Coronille	<i>Hippocrepis emerus</i>	15
Eglantier sauvage indigène*	<i>Rosa sp.</i> *	12
Epine vinette*	<i>Berberis vulgaris</i> *	30
Erable champêtre	<i>Acer campestre</i>	10
Fusain	<i>Euonymus europaeus</i>	10
Groseiller à maquereau*	<i>Ribes uva-crispa</i> *	15
Merisier	<i>Prunus avium</i>	2
Nerprun purgatif*	<i>Rhamnus cathartica</i> *	15
Prunelier*	<i>Prunus spinosa</i> *	12
Saule marsault	<i>Salix caprea</i>	3
Sureau noir	<i>Sambucus nigra</i>	12
Sureau rouge	<i>Sambucus racemosa</i>	15
Troène	<i>Ligustrum vulgare</i>	9
Viorne lantane	<i>Viburnum lantana</i>	13
	Total plants	221
	nb d'épineux*	94
	%	43

7. Liste des haies et bosquets de compensation pour les BHF impactés soumis à une demande de dérogation

Haie j'		
Nom français	Espèce	Nb plants
Alisier	<i>Sorbus aria</i>	4
Aubépine*	<i>Crataegus monogyna/laevigata</i> *	15
Charme	<i>Carpinus betulus</i>	4
Chèvrefeuille des haies	<i>Lonicera xylosteum</i>	15
Cornouiller sanguin	<i>Cornus sanguinea</i>	18
Coronille	<i>Hippocrepis emerus</i>	25
Eglantier sauvage indigène*	<i>Rosa sp. *</i>	12
Epine vinette*	<i>Berberis vulgaris</i> *	40
Erable champêtre	<i>Acer campestre</i>	20
Fusain	<i>Euonymus europaeus</i>	20
Groseiller à maquereau*	<i>Ribes uva-crispa</i> *	30
Merisier	<i>Prunus avium</i>	5
Nerprun purgatif*	<i>Rhamnus cathartica</i> *	29
Prunelier*	<i>Prunus spinosa</i> *	21
Saule marsault	<i>Salix caprea</i>	8
Saule pourpre	<i>Salix purpurea</i>	15
Sureau noir	<i>Sambucus nigra</i>	22
Sureau rouge	<i>Sambucus racemosa</i>	24
Troène	<i>Ligustrum vulgare</i>	18
Viorne aubier	<i>Viburnum opulus</i>	15
Viorne lantane	<i>Viburnum lantana</i>	30
	Total plants	390
	nb d'épineux*	147
	%	38

Haie k'		
Nom français	Espèce	Nb plants
Alisier	<i>Sorbus aria</i>	3
Aubépine*	<i>Crataegus monogyna/laevigata</i> *	10
Charme	<i>Carpinus betulus</i>	5
Chèvrefeuille des haies	<i>Lonicera xylosteum</i>	12
Cornouiller sanguin	<i>Cornus sanguinea</i>	12
Coronille	<i>Hippocrepis emerus</i>	15
Eglantier sauvage indigène*	<i>Rosa sp. *</i>	12
Epine vinette*	<i>Berberis vulgaris</i> *	20
Erable champêtre	<i>Acer campestre</i>	10
Fusain	<i>Euonymus europaeus</i>	15
Groseiller à maquereau*	<i>Ribes uva-crispa</i> *	15
Merisier	<i>Prunus avium</i>	2
Nerprun purgatif*	<i>Rhamnus cathartica</i> *	12
Prunelier*	<i>Prunus spinosa</i> *	12
Saule marsault	<i>Salix caprea</i>	3
Sureau noir	<i>Sambucus nigra</i>	9
Sureau rouge	<i>Sambucus racemosa</i>	12
Troène	<i>Ligustrum vulgare</i>	9
	Total plants	188
	nb d'épineux*	81
	%	43

7. Liste des haies et bosquets de compensation pour les BHF impactés soumis à une demande de dérogation

Haie l'		
Nom français	Espèce	Nb plants
Alisier	<i>Sorbus aria</i>	2
Aubépine*	<i>Crataegus monogyna/laevigata</i> *	10
Charme	<i>Carpinus betulus</i>	3
Chèvrefeuille des haies	<i>Lonicera xylosteum</i>	16
Cornouiller sanguin	<i>Cornus sanguinea</i>	15
Coronille	<i>Hippocrepis emerus</i>	24
Eglantier sauvage indigène*	<i>Rosa sp.</i> *	12
Epine vinette*	<i>Berberis vulgaris</i> *	35
Erable champêtre	<i>Acer campestre</i>	15
Fusain	<i>Euonymus europaeus</i>	10
Groseiller à maquereau*	<i>Ribes uva-crispa</i> *	25
Merisier	<i>Prunus avium</i>	5
Nerprun purgatif*	<i>Rhamnus cathartica</i> *	15
Prunelier*	<i>Prunus spinosa</i> *	12
Saule marsault	<i>Salix caprea</i>	5
Saule pourpre	<i>Salix purpurea</i>	6
Sureau noir	<i>Sambucus nigra</i>	15
Sureau rouge	<i>Sambucus racemosa</i>	18
Troène	<i>Ligustrum vulgare</i>	15
Viorne aubier	<i>Viburnum opulus</i>	6
Viorne lantane	<i>Viburnum lantana</i>	9
	Total plants	273
	nb d'épineux*	109
	%	40

Haie m'		
Nom français	Espèce	Nb plants
Alisier	<i>Sorbus aria</i>	15
Aubépine*	<i>Crataegus monogyna/laevigata</i> *	15
Chèvrefeuille des haies	<i>Lonicera xylosteum</i>	20
Cornouiller sanguin	<i>Cornus sanguinea</i>	9
Coronille	<i>Hippocrepis emerus</i>	25
Eglantier sauvage indigène*	<i>Rosa sp.</i> *	10
Epine vinette*	<i>Berberis vulgaris</i> *	18
Erable champêtre	<i>Acer campestre</i>	5
Fusain	<i>Euonymus europaeus</i>	23
Merisier	<i>Prunus avium</i>	8
Nerprun purgatif*	<i>Rhamnus cathartica</i> *	10
Noisetier	<i>Corylus avellana</i>	9
Prunelier*	<i>Prunus spinosa</i> *	15
Saule marsault	<i>Salix caprea</i>	0
Troène	<i>Ligustrum vulgare</i>	25
Viorne lantane	<i>Viburnum lantana</i>	20
	Total plants	227
	nb d'épineux*	68
	%	30

7. Liste des haies et bosquets de compensation pour les BHF impactés soumis à une demande de dérogation

Haie n'		
Nom français	Espèce	Nb plants
Alisier	<i>Sorbus aria</i>	2
Coronille	<i>Hippocrepis emerus</i>	12
Epine vinette*	<i>Berberis vulgaris</i> *	8
Fusain	<i>Euonymus europaeus</i>	5
Nerprun purgatif*	<i>Rhamnus cathartica</i> *	8
Troène	<i>Ligustrum vulgare</i>	8
Viorne lantane	<i>Viburnum lantana</i>	9
	Total plants	52
	nb d'épineux*	16
	%	31

Haie o'		
Nom français	Espèce	Nb plants
Aubépine*	<i>Crataegus monogyna/laevigata</i> *	10
Chèvrefeuille des haies	<i>Lonicera xylosteum</i>	30
Cornouiller sanguin	<i>Cornus sanguinea</i>	12
Coronille	<i>Hippocrepis emerus</i>	35
Eglantier sauvage indigène*	<i>Rosa sp.</i> *	9
Epine vinette*	<i>Berberis vulgaris</i> *	10
Fusain	<i>Euonymus europaeus</i>	35
Nerprun purgatif*	<i>Rhamnus cathartica</i> *	10
Noisetier	<i>Corylus avellana</i>	12
Prunelier*	<i>Prunus spinosa</i> *	9
Troène	<i>Ligustrum vulgare</i>	30
Viorne lantane	<i>Viburnum lantana</i>	25
	Total plants	227
	nb d'épineux*	48
	%	21

Haie p'		
Nom français	Espèce	Nb plants
Aubépine*	<i>Crataegus monogyna/laevigata</i> *	12
Chèvrefeuille des haies	<i>Lonicera xylosteum</i>	20
Coronille	<i>Hippocrepis emerus</i>	20
Eglantier sauvage indigène*	<i>Rosa sp.</i> *	12
Epine vinette*	<i>Berberis vulgaris</i> *	16
Erable champêtre	<i>Acer campestre</i>	5
Nerprun purgatif*	<i>Rhamnus cathartica</i> *	10
Noisetier	<i>Corylus avellana</i>	9
Prunelier*	<i>Prunus spinosa</i> *	9
Troène	<i>Ligustrum vulgare</i>	20
Viorne lantane	<i>Viburnum lantana</i>	15
	Total plants	148
	nb d'épineux*	59
	%	40

7. Liste des haies et bosquets de compensation pour les BHF impactés soumis à une demande de dérogation

Haie q'		
Nom français	Espèce	Nb plants
Aubépine*	<i>Crataegus monogyna/laevigata</i> *	10
Chèvrefeuille des haies	<i>Lonicera xylosteum</i>	25
Coronille	<i>Hippocrepis emerus</i>	22
Eglantier sauvage indigène*	<i>Rosa sp. *</i>	9
Epine vinette*	<i>Berberis vulgaris</i> *	15
Erable champêtre	<i>Acer campestre</i>	6
Nerprun purgatif*	<i>Rhamnus cathartica</i> *	15
Noisetier	<i>Corylus avellana</i>	9
Prunelier*	<i>Prunus spinosa</i> *	9
Sureau noir	<i>Sambucus nigra</i>	12
Troène	<i>Ligustrum vulgare</i>	24
Viorne lantane	<i>Viburnum lantana</i>	22
	Total plants	178
	nb d'épineux*	58
	%	33

Haie r'		
Nom français	Espèce	Nb plants
Aubépine*	<i>Crataegus monogyna/laevigata</i> *	5
Chèvrefeuille des haies	<i>Lonicera xylosteum</i>	20
Coronille	<i>Hippocrepis emerus</i>	20
Eglantier sauvage indigène*	<i>Rosa sp. *</i>	5
Epine vinette*	<i>Berberis vulgaris</i> *	6
Fusain	<i>Euonymus europaeus</i>	18
	Total plants	74
	nb d'épineux*	16
	%	22

Haie s'		
Nom français	Espèce	Nb plants
Chèvrefeuille des haies	<i>Lonicera xylosteum</i>	3
Coronille	<i>Hippocrepis emerus</i>	4
Fusain	<i>Euonymus europaeus</i>	3
	Total plants	10
	nb d'épineux*	0
	%	0

7. Liste des haies et bosquets de compensation pour les BHF impactés soumis à une demande de dérogation

Haie t'		
Nom français	Espèce	Nb plants
Aubépine*	<i>Crataegus monogyna/laevigata</i> *	10
Chèvrefeuille des haies	<i>Lonicera xylosteum</i>	15
Cornouiller sanguin	<i>Cornus sanguinea</i>	9
Coronille	<i>Hippocrepis emerus</i>	15
Epine vinette*	<i>Berberis vulgaris</i> *	10
Fusain	<i>Euonymus europaeus</i>	15
Nerprun purgatif*	<i>Rhamnus cathartica</i> *	8
Noisetier	<i>Corylus avellana</i>	6
Prunelier*	<i>Prunus spinosa</i> *	9
Sureau noir	<i>Sambucus nigra</i>	7
Troène	<i>Ligustrum vulgare</i>	12
Viorne lantane	<i>Viburnum lantana</i>	12
	Total plants	128
	nb d'épineux*	37
	%	29

Haie u'		
Nom français	Espèce	Nb plants
Aubépine*	<i>Crataegus monogyna/laevigata</i> *	5
Chèvrefeuille des haies	<i>Lonicera xylosteum</i>	8
Coronille	<i>Hippocrepis emerus</i>	8
Epine vinette*	<i>Berberis vulgaris</i> *	5
Fusain	<i>Euonymus europaeus</i>	10
	Total plants	36
	nb d'épineux*	10
	%	28

Haie v'		
Nom français	Espèce	Nb plants
Chèvrefeuille des haies	<i>Lonicera xylosteum</i>	10
Cornouiller sanguin	<i>Cornus sanguinea</i>	6
Eglantier sauvage indigène*	<i>Rosa sp.</i> *	3
Fusain	<i>Euonymus europaeus</i>	8
Nerprun purgatif*	<i>Rhamnus cathartica</i> *	10
Prunelier*	<i>Prunus spinosa</i> *	3
Sureau noir	<i>Sambucus nigra</i>	6
Troène	<i>Ligustrum vulgare</i>	8
	Total plants	54
	nb d'épineux*	16
	%	30

7. Liste des haies et bosquets de compensation pour les BHF impactés soumis à une demande de dérogation

Haie w'		
Nom français	Espèce	Nb plants
Aubépine*	<i>Crataegus monogyna/laevigata</i> *	8
Chèvrefeuille des haies	<i>Lonicera xylosteum</i>	10
Cornouiller sanguin	<i>Cornus sanguinea</i>	3
Coronille	<i>Hippocrepis emerus</i>	8
Epine vinette*	<i>Berberis vulgaris</i> *	8
Fusain	<i>Euonymus europaeus</i>	10
Sureau noir	<i>Sambucus nigra</i>	3
	Total plants	50
	nb d'épineux*	16
	%	32

Haie x'		
Nom français	Espèce	Nb plants
Chèvrefeuille des haies	<i>Lonicera xylosteum</i>	8
Cornouiller sanguin	<i>Cornus sanguinea</i>	6
Fusain	<i>Euonymus europaeus</i>	8
Nerprun purgatif*	<i>Rhamnus cathartica</i> *	10
Prunelier*	<i>Prunus spinosa</i> *	3
Sureau noir	<i>Sambucus nigra</i>	6
Troène	<i>Ligustrum vulgare</i>	7
	Total plants	48
	nb d'épineux*	13
	%	27

Haie y'		
Nom français	Espèce	Nb plants
Aubépine*	<i>Crataegus monogyna/laevigata</i> *	8
Chèvrefeuille des haies	<i>Lonicera xylosteum</i>	12
Cornouiller sanguin	<i>Cornus sanguinea</i>	6
Coronille	<i>Hippocrepis emerus</i>	10
Eglantier sauvage indigène*	<i>Rosa sp.</i> *	3
Epine vinette*	<i>Berberis vulgaris</i> *	8
Fusain	<i>Euonymus europaeus</i>	12
Noisetier	<i>Corylus avellana</i>	6
Prunelier*	<i>Prunus spinosa</i> *	6
Sureau noir	<i>Sambucus nigra</i>	6
Sureau rouge	<i>Sambucus racemosa</i>	3
	Total plants	80
	nb d'épineux*	25
	%	31

7. Liste des haies et bosquets de compensation pour les BHF impactés soumis à une demande de dérogation

Haie z'		
Nom français	Espèce	Nb plants
Alisier	<i>Sorbus aria</i>	5
Aubépine*	<i>Crataegus monogyna/laevigata</i> *	25
Charme	<i>Carpinus betulus</i>	5
Chèvrefeuille des haies	<i>Lonicera xylosteum</i>	35
Cornouiller sanguin	<i>Cornus sanguinea</i>	18
Coronille	<i>Hippocrepis emerus</i>	30
Eglantier sauvage indigène*	<i>Rosa sp. *</i>	16
Epine vinette*	<i>Berberis vulgaris</i> *	39
Erable champêtre	<i>Acer campestre</i>	5
Fusain	<i>Euonymus europaeus</i>	12
Groseiller à maquereau*	<i>Ribes uva-crispa</i> *	25
Merisier	<i>Prunus avium</i>	6
Merisier à grappes	<i>Prunus padus</i>	7
Nerprun purgatif*	<i>Rhamnus cathartica</i> *	60
Noisetier	<i>Corylus avellana</i>	15
Prunelier*	<i>Prunus spinosa</i> *	26
Saule pourpre	<i>Salix purpurea</i>	3
Sureau noir	<i>Sambucus nigra</i>	24
Sureau rouge	<i>Sambucus racemosa</i>	24
Troène	<i>Ligustrum vulgare</i>	45
Viorne aubier	<i>Viburnum opulus</i>	30
Viorne lantane	<i>Viburnum lantana</i>	39
	Total plants	494
	nb d'épineux*	191
	%	39

Haie aa'		
Nom français	Espèce	Nb plants
Aubépine*	<i>Crataegus monogyna/laevigata</i> *	6
Saule pourpre	<i>Salix purpurea</i>	6
Sureau rouge	<i>Sambucus racemosa</i>	4
Viorne aubier	<i>Viburnum opulus</i>	4
	Total plants	20
	nb d'épineux*	6
	%	30

Haie bb'		
Nom français	Espèce	Nb plants
Cornouiller sanguin	<i>Cornus sanguinea</i>	3
Eglantier sauvage indigène*	<i>Rosa sp. *</i>	4
Groseiller à maquereau*	<i>Ribes uva-crispa</i> *	4
Saule pourpre	<i>Salix purpurea</i>	4
Sureau noir	<i>Sambucus nigra</i>	5
Viorne aubier	<i>Viburnum opulus</i>	6
	Total plants	26
	nb d'épineux*	8
	%	31

7. Liste des haies et bosquets de compensation pour les BHF impactés soumis à une demande de dérogation

Haie cc'		
Nom français	Espèce	Nb plants
Cornouiller sanguin	<i>Cornus sanguinea</i>	3
Fusain	<i>Euonymus europaeus</i>	4
Groseiller à maquereau*	<i>Ribes uva-crispa</i> *	6
Saule pourpre	<i>Salix purpurea</i>	3
	Total plants	16
	nb d'épineux*	6
	%	38

Haie dd'		
Nom français	Espèce	Nb plants
Fusain	<i>Euonymus europaeus</i>	3
Groseiller à maquereau*	<i>Ribes uva-crispa</i> *	6
Saule pourpre	<i>Salix purpurea</i>	3
	Total plants	12
	nb d'épineux*	6
	%	50

Haie ee'		
Nom français	Espèce	Nb plants
Cornouiller sanguin	<i>Cornus sanguinea</i>	3
Coronille	<i>Hippocrepis emerus</i>	14
Epine vinette*	<i>Berberis vulgaris</i> *	8
Fusain	<i>Euonymus europaeus</i>	8
Nerprun purgatif*	<i>Rhamnus cathartica</i> *	12
	Total plants	45
	nb d'épineux*	20
	%	44

Haie ff'		
Nom français	Espèce	Nb plants
Aubépine*	<i>Crataegus monogyna/laevigata</i> *	8
Coronille	<i>Hippocrepis emerus</i>	4
Fusain	<i>Euonymus europaeus</i>	8
Prunelier*	<i>Prunus spinosa</i> *	6
Troène	<i>Ligustrum vulgare</i>	8
Viorne aubier	<i>Viburnum opulus</i>	9
	Total plants	43
	nb d'épineux*	14
	%	33

7. Liste des haies et bosquets de compensation pour les BHF impactés soumis à une demande de dérogation

Haie gg'		
Nom français	Espèce	Nb plants
Alisier	<i>Sorbus aria</i>	14
Aubépine*	<i>Crataegus monogyna/laevigata</i> *	15
Charme	<i>Carpinus betulus</i>	5
Chèvrefeuille des haies	<i>Lonicera xylosteum</i>	69
Cornouiller sanguin	<i>Cornus sanguinea</i>	40
Coronille	<i>Hippocrepis emerus</i>	65
Eglantier sauvage indigène*	<i>Rosa sp.</i> *	10
Epine vinette*	<i>Berberis vulgaris</i> *	40
Erable champêtre	<i>Acer campestre</i>	10
Fusain	<i>Euonymus europaeus</i>	60
Groseiller à maquereau*	<i>Ribes uva-crispa</i> *	30
If	<i>Taxus baccata</i>	10
Merisier	<i>Prunus avium</i>	3
Nerprun purgatif*	<i>Rhamnus cathartica</i> *	40
Noisetier	<i>Corylus avellana</i>	40
Prunelier*	<i>Prunus spinosa</i> *	20
Saule pourpre	<i>Salix purpurea</i>	55
Sureau noir	<i>Sambucus nigra</i>	50
Sureau rouge	<i>Sambucus racemosa</i>	45
Thuja occidental	<i>Thuja occidentalis</i>	
Troène	<i>Ligustrum vulgare</i>	70
Viorne lantane	<i>Viburnum lantana</i>	80
	Total plants	771
	nb d'épineux*	155
	%	20

Haie hh'		
Nom français	Espèce	Nb plants
Aubépine*	<i>Crataegus monogyna/laevigata</i> *	5
Chèvrefeuille des haies	<i>Lonicera xylosteum</i>	10
Coronille	<i>Hippocrepis emerus</i>	10
Prunelier*	<i>Prunus spinosa</i> *	6
	Total plants	31
	nb d'épineux*	11
	%	35

Haie ii'		
Nom français	Espèce	Nb plants
Epine vinette*	<i>Berberis vulgaris</i> *	4
Fusain	<i>Euonymus europaeus</i>	4
Viorne aubier	<i>Viburnum opulus</i>	4
	Total plants	12
	nb d'épineux*	4
	%	33

7. Liste des haies et bosquets de compensation pour les BHF impactés soumis à une demande de dérogation

Haie jj'		
Nom français	Espèce	Nb plants
Aubépine*	<i>Crataegus monogyna/laevigata</i> *	5
Chèvrefeuille des haies	<i>Lonicera xylosteum</i>	10
Coronille	<i>Hippocrepis emerus</i>	8
Eglantier sauvage indigène*	<i>Rosa sp. *</i>	6
Fusain	<i>Euonymus europaeus</i>	4
	Total plants	33
	nb d'épineux*	11
	%	33

Haie kk'		
Nom français	Espèce	Nb plants
Epine vinette*	<i>Berberis vulgaris</i> *	5
Fusain	<i>Euonymus europaeus</i>	6
Viorne aubier	<i>Viburnum opulus</i>	4
	Total plants	15
	nb d'épineux*	5
	%	33

Haie ll'		
Nom français	Espèce	Nb plants
Chèvrefeuille des haies	<i>Lonicera xylosteum</i>	4
Coronille	<i>Hippocrepis emerus</i>	8
Groseiller à maquereau*	<i>Ribes uva-crispa</i> *	8
Nerprun purgatif*	<i>Rhamnus cathartica</i> *	5
Viorne aubier	<i>Viburnum opulus</i>	4
	Total plants	29
	nb d'épineux*	13
	%	45

Haie mm'		
Nom français	Espèce	Nb plants
Aubépine*	<i>Crataegus monogyna/laevigata</i> *	15
Chèvrefeuille des haies	<i>Lonicera xylosteum</i>	25
Cornouiller sanguin	<i>Cornus sanguinea</i>	15
Eglantier sauvage indigène*	<i>Rosa sp. *</i>	20
Fusain	<i>Euonymus europaeus</i>	25
Noisetier	<i>Corylus avellana</i>	15
Prunelier*	<i>Prunus spinosa</i> *	15
Saule pourpre	<i>Salix purpurea</i>	10
Sureau noir	<i>Sambucus nigra</i>	15
Sureau rouge	<i>Sambucus racemosa</i>	20
Troène	<i>Ligustrum vulgare</i>	30
Viorne aubier	<i>Viburnum opulus</i>	30
	Total plants	235
	nb d'épineux*	50
	%	21

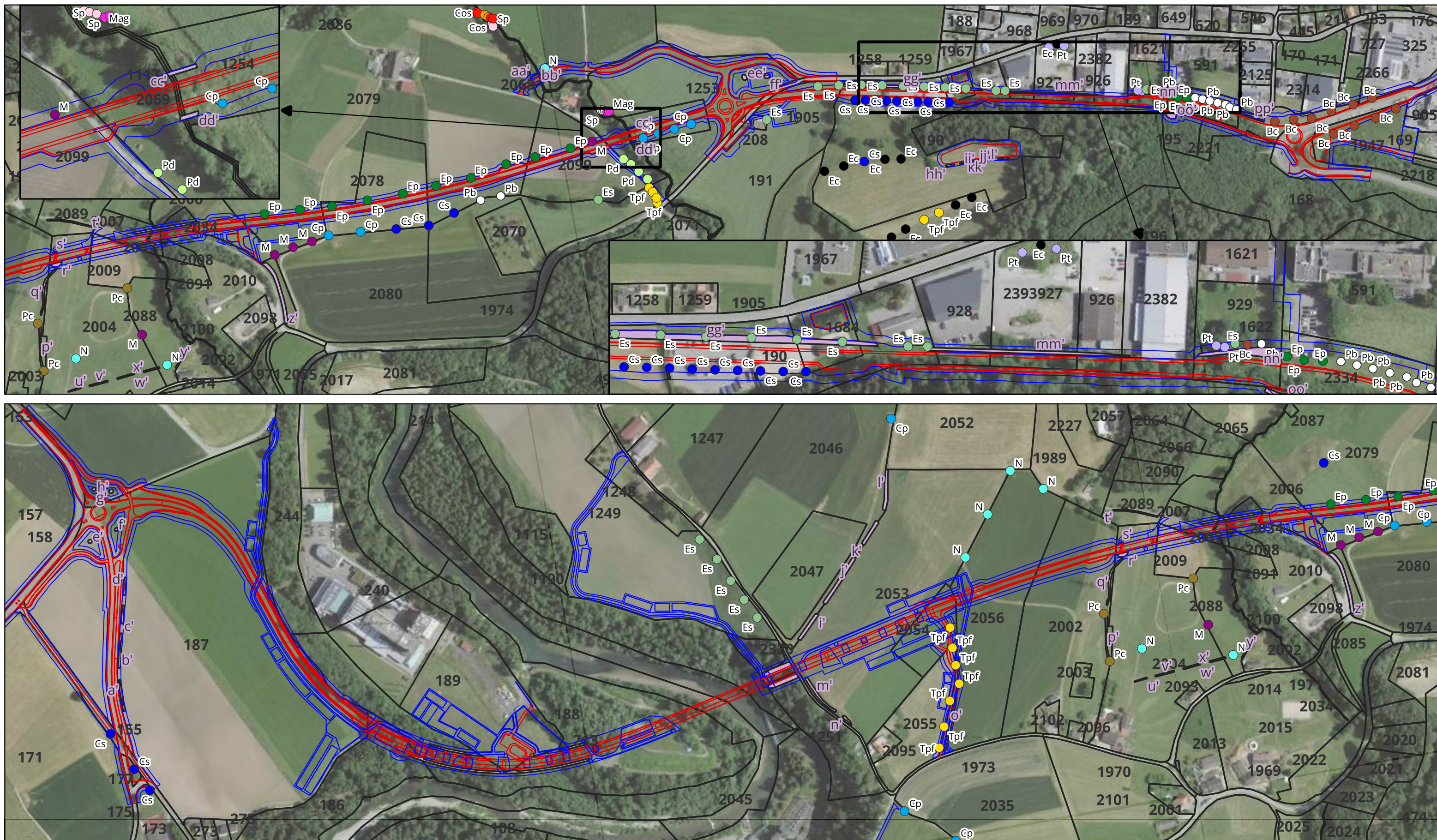
7. Liste des haies et bosquets de compensation pour les BHF impactés soumis à une demande de dérogation

Haie nn'		
Nom français	Espèce	Nb plants
Aubépine*	<i>Crataegus monogyna/laevigata</i> *	6
Bouleau commun	<i>Betula pendula</i>	5
Chèvrefeuille des haies	<i>Lonicera xylosteum</i>	15
Cornouiller sanguin	<i>Cornus sanguinea</i>	9
Eglantier sauvage indigène*	<i>Rosa sp.</i> *	9
Erable champêtre	<i>Acer campestre</i>	5
Fusain	<i>Euonymus europaeus</i>	10
Groseiller à maquereau*	<i>Ribes uva-crispa</i> *	6
Merisier à grappes	<i>Prunus padus</i>	8
Nerprun purgatif*	<i>Rhamnus cathartica</i> *	10
Noisetier	<i>Corylus avellana</i>	13
Prunelier*	<i>Prunus spinosa</i> *	6
Saule marsault	<i>Salix caprea</i>	6
Saule pourpre	<i>Salix purpurea</i>	12
Sureau noir	<i>Sambucus nigra</i>	9
Sureau rouge	<i>Sambucus racemosa</i>	12
Troène	<i>Ligustrum vulgare</i>	20
Viorne aubier	<i>Viburnum opulus</i>	18
	Total plants	179
	nb d'épineux*	37
	%	21

Haie oo'		
Nom français	Espèce	Nb plants
Aubépine*	<i>Crataegus monogyna/laevigata</i> *	15
Bouleau commun	<i>Betula pendula</i>	3
Charme	<i>Carpinus betulus</i>	3
Chèvrefeuille des haies	<i>Lonicera xylosteum</i>	15
Cornouiller sanguin	<i>Cornus sanguinea</i>	9
Eglantier sauvage indigène*	<i>Rosa sp.</i> *	10
Groseiller à maquereau*	<i>Ribes uva-crispa</i> *	10
Houx	<i>Ilex aquifolium</i>	10
If	<i>Taxus baccata</i>	3
Merisier à grappes	<i>Prunus padus</i>	6
Noisetier	<i>Corylus avellana</i>	9
Prunelier*	<i>Prunus spinosa</i> *	9
Saule marsault	<i>Salix caprea</i>	4
Saule pourpre	<i>Salix purpurea</i>	9
Sureau noir	<i>Sambucus nigra</i>	6
Sureau rouge	<i>Sambucus racemosa</i>	6
Troène	<i>Ligustrum vulgare</i>	9
	Total plants	136
	nb d'épineux*	44
	%	32

7. Liste des haies et bosquets de compensation pour les BHF impactés soumis à une demande de dérogation

Haie pp'		
Nom français	Espèce	Nb plants
Aubépine*	<i>Crataegus monogyna/laevigata</i> *	8
Chèvrefeuille des haies	<i>Lonicera xylosteum</i>	16
Cornouiller sanguin	<i>Cornus sanguinea</i>	9
Eglantier sauvage indigène*	<i>Rosa sp. *</i>	10
Fusain	<i>Euonymus europaeus</i>	8
Saule pourpre	<i>Salix purpurea</i>	7
Sureau noir	<i>Sambucus nigra</i>	6
Sureau rouge	<i>Sambucus racemosa</i>	6
Troène	<i>Ligustrum vulgare</i>	9
Viorne aubier	<i>Viburnum opulus</i>	9
	Total plants	88
	nb d'épineux*	18
	%	20



Marly-Matran - Liaison routière
8. Plan de compensation BHF impactés - Plan général



Etabli par : Océane Rosat
 Date : 12.05.2026
 Format : 297 x 420
 Fond de plan et cadastre : Swisstopo,
 Office fédéral de la topographie, Etat de
 Fribourg, 12.05.2026

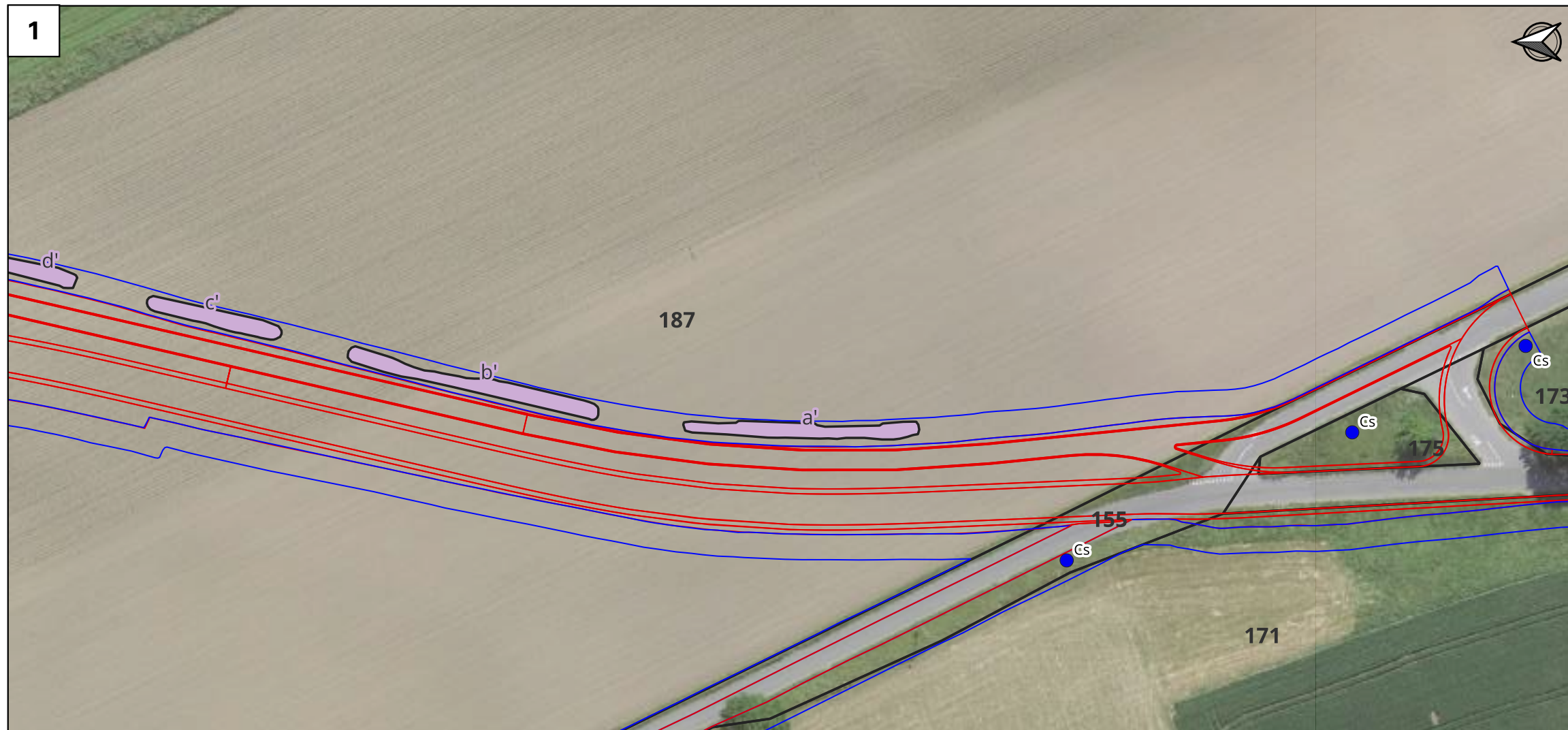
- Emprise définitive
- Emprise temporaire
- Plantation compensatoire pour les arbres abattus**
- Erable champêtre
- Erable plane

- Erable sycomore
- Bouleau commun
- Cornouiller sanguin
- Fusain
- Noyer
- Pommier domestique
- Peuplier tremble
- Peuplier blanc
- Merisier
- Merisier à grappes
- Poirier cultivé
- Chêne sessile
- Chêne pédonculé
- Saule pourpre
- Tilleul à petites feuilles

Plantation compensatoire pour les haies/bosquets abattus



1



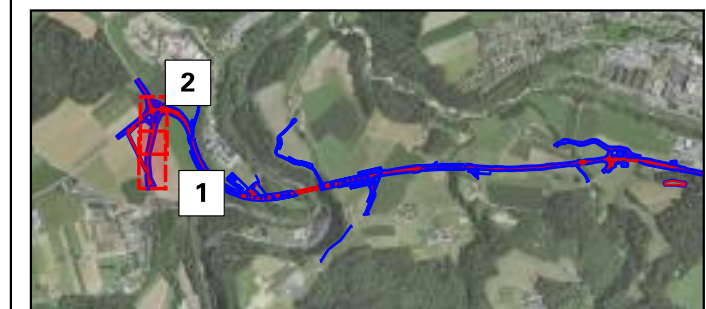
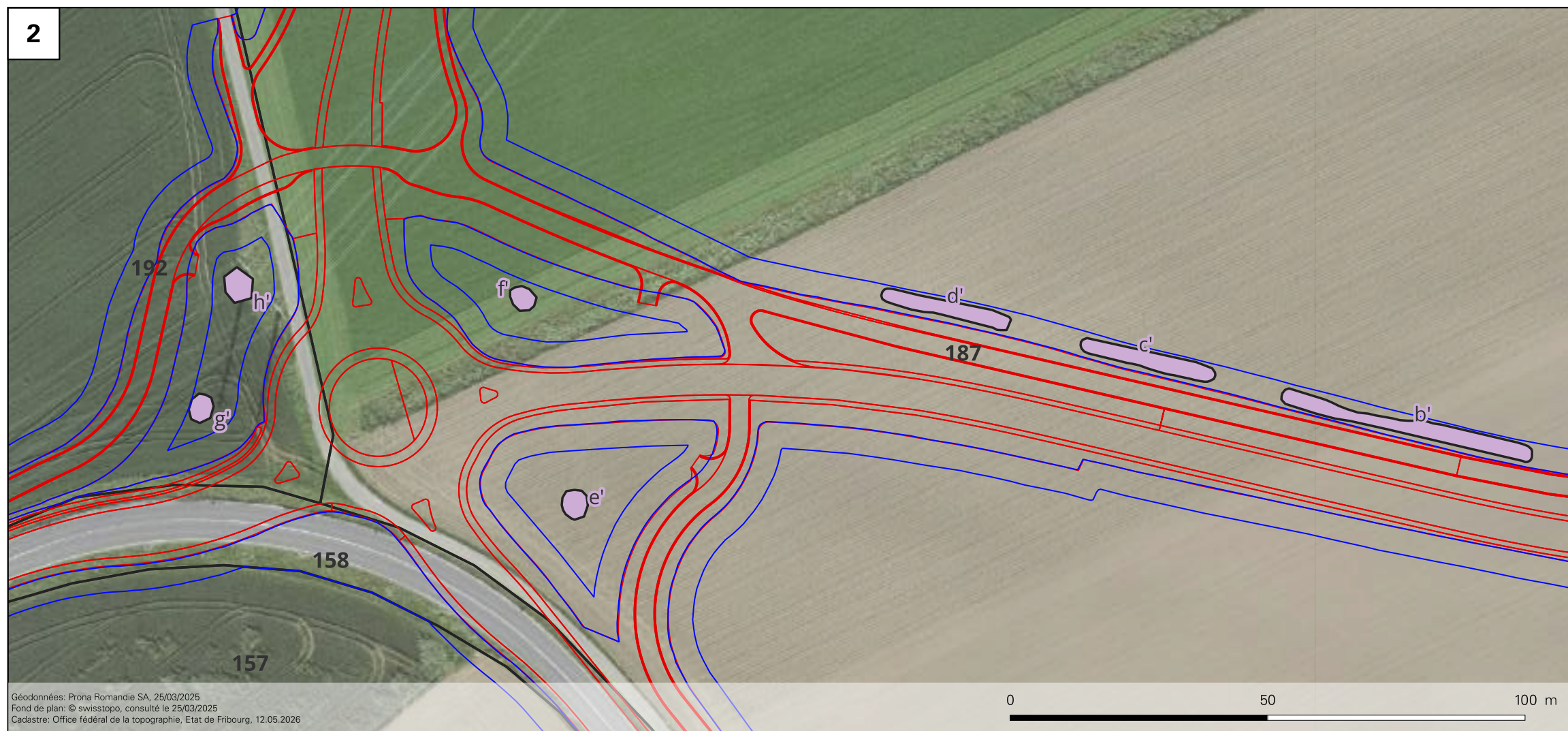
Demande de dérogation

8. Plan de compensation des BHF impactés - Plan détaillé (1/11)

Marly-Matran - Liaison routière

- Emprise définitive
 - Emprise temporaire
- Plantation compensatoire pour les arbres abattus**
- Erable champêtre
 - Erable plane
 - Erable sycomore
 - Bouleau commun
 - Cornouiller sanguin
 - Fusain
 - Noyer
 - Pommier domestique
 - Peuplier tremble
 - Peuplier blanc
 - Merisier
 - Merisier à grappes
 - Poirier cultivé
 - Chêne sessile
 - Chêne pédonculé
 - Saule pourpre
 - Tilleul à petites feuilles
 - Plantation compensatoire pour les haies/bosquets abattus

2





Demande de dérogation

8. Plan de compensation des BHF impactés - Plan détaillé (2/11)

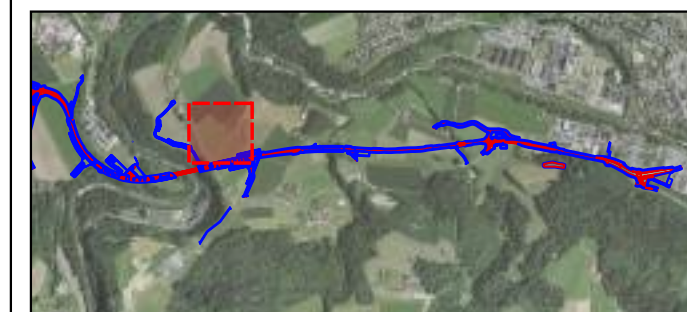
Marly-Matran - Liaison routière

Emprise définitive

Emprise temporaire

Plantation compensatoire pour les arbres abattus

- Erable champêtre
- Erable plane
- Erable sycomore
- Bouleau commun
- Cornouiller sanguin
- Fusain
- Noyer
- Pommier domestique
- Peuplier tremble
- Peuplier blanc
- Merisier
- Merisier à grappes
- Poirier cultivé
- Chêne sessile
- Chêne pédonculé
- Saule pourpre
- Tilleul à petites feuilles
- Plantation compensatoire pour les haies/bosquets abattus



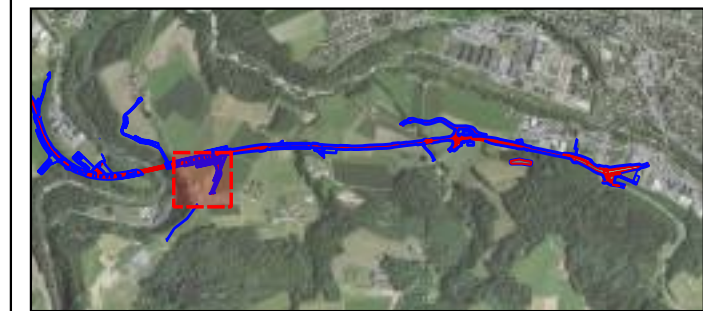


Demande de dérogation

8. Plan de compensation des BHF impactés -Plan détaillé (3/11)

Marly-Matran - Liaison routière

- Emprise définitive
- Emprise temporaire
- Plantation compensatoire pour les arbres abattus**
- Erable champêtre
- Erable plane
- Erable sycomore
- Bouleau commun
- Cornouiller sanguin
- Fusain
- Noyer
- Pommier domestique
- Peuplier tremble
- Peuplier blanc
- Merisier
- Merisier à grappes
- Poirier cultivé
- Chêne sessile
- Chêne pédonculé
- Saule pourpre
- Tilleul à petites feuilles
- Plantation compensatoire (BHF + autres plantation)





Demande de dérogation

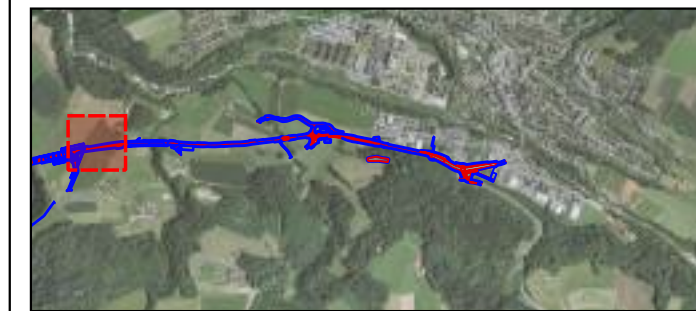
8. Plan de compensation des BHF impactés - Plan détaillé (4/11)

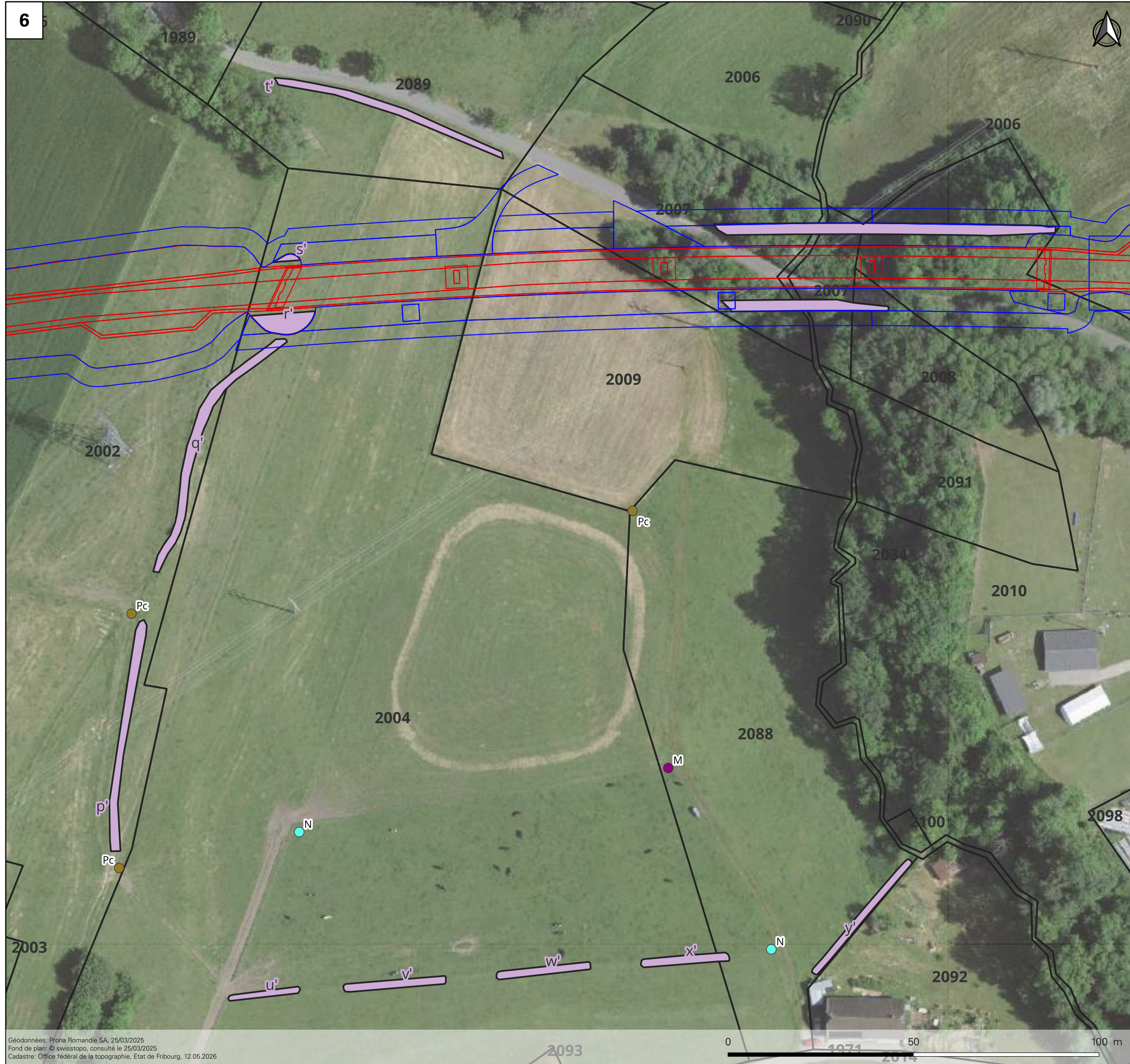
Marly-Matran - Liaison routière

- Emprise définitive
- Emprise temporaire

Plantation compensatoire pour les arbres abattus

- Erable champêtre
- Erable plane
- Erable sycomore
- Bouleau commun
- Cornouiller sanguin
- Fusain
- Noyer
- Pommier domestique
- Peuplier tremble
- Peuplier blanc
- Merisier
- Merisier à grappes
- Poirier cultivé
- Chêne sessile
- Chêne pédonculé
- Saule pourpre
- Tilleul à petites feuilles
- Plantation compensatoire (BHF + autres plantation)



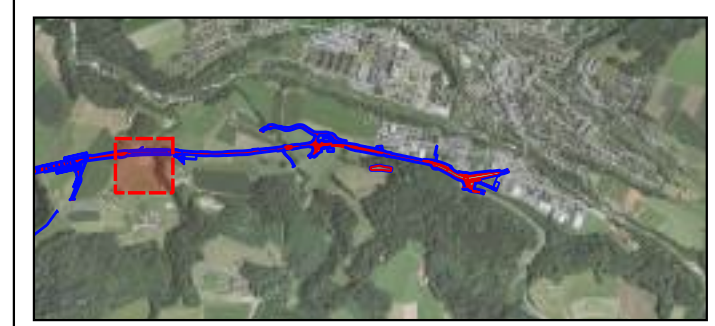


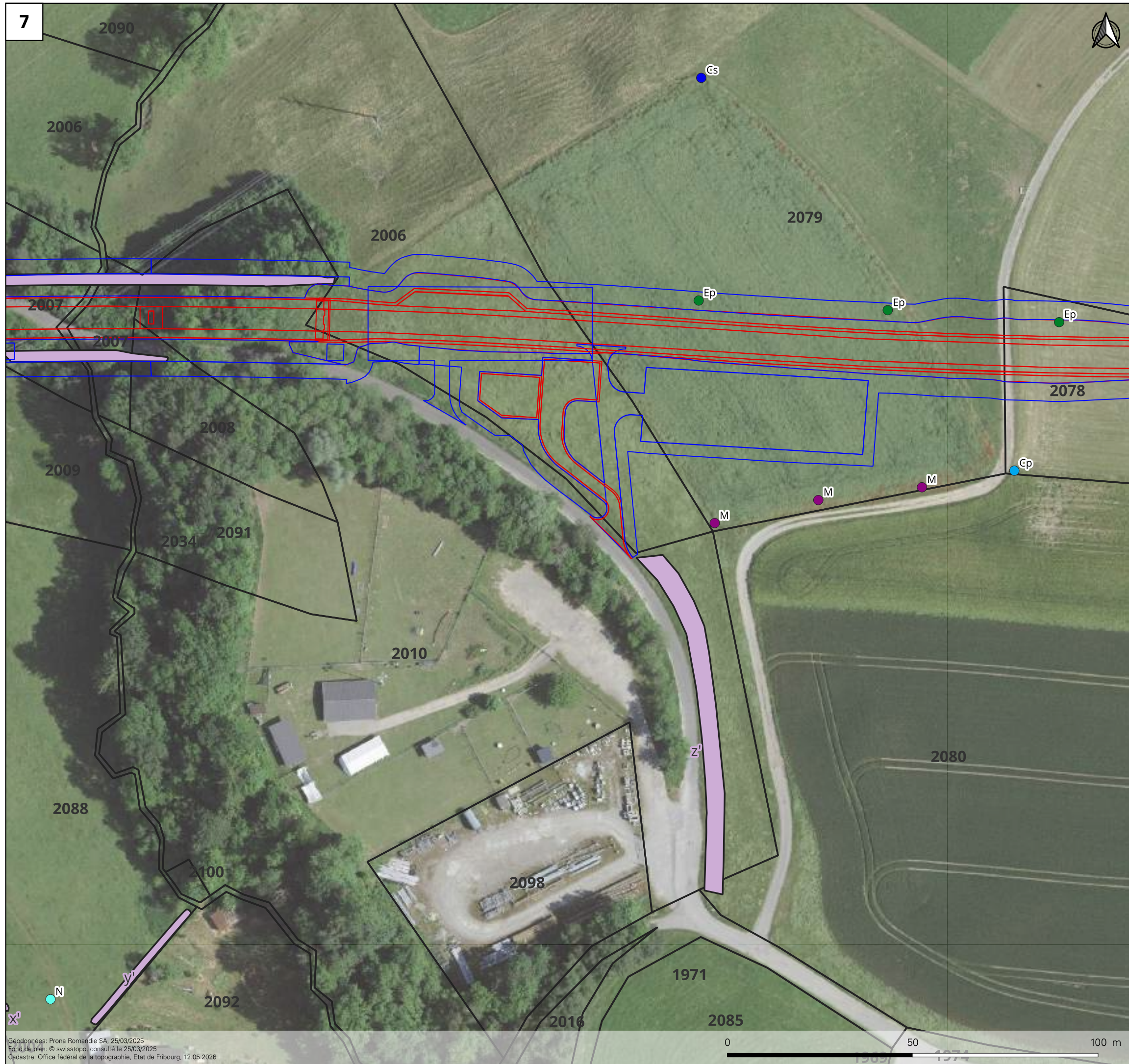
Demande de dérogation

8. Plan de compensation des BHF impactés - Plan détaillé (5/11)

Marly-Matran - Liaison routière

- Emprise définitive
 - Emprise temporaire
- Plantation compensatoire pour les arbres abattus**
- Erable champêtre
 - Erable plane
 - Erable sycomore
 - Bouleau commun
 - Cornouiller sanguin
 - Fusain
 - Noyer
 - Pommier domestique
 - Peuplier tremble
 - Peuplier blanc
 - Merisier
 - Merisier à grappes
 - Poirier cultivé
 - Chêne sessile
 - Chêne pédonculé
 - Saule pourpre
 - Tilleul à petites feuilles
 - Plantation compensatoire (BHF + autres plantation)



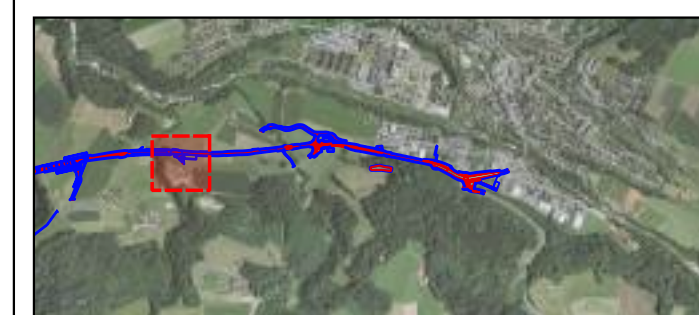


Demande de dérogation

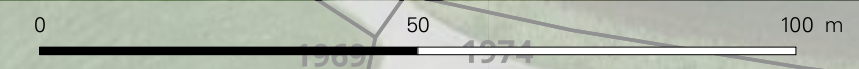
8. Plan de compensation des BHF impactés - Plan détaillé (6/11)

Marly-Matran - Liaison routière

- Emprise définitive
- Emprise temporaire
- Plantation compensatoire pour les arbres abattus**
- Erable champêtre
- Erable plane
- Erable sycomore
- Bouleau commun
- Cornouiller sanguin
- Fusain
- Noyer
- Pommier domestique
- Peuplier tremble
- Peuplier blanc
- Merisier
- Merisier à grappes
- Poirier cultivé
- Chêne sessile
- Chêne pédonculé
- Saule pourpre
- Tilleul à petites feuilles
- Plantation compensatoire (BHF + autres plantation)



Géodonnées: Prona Romandie SA, 25/03/2025
 Fond de plan: © swisstopo, consulté le 25/03/2025
 Cadastre: Office fédéral de la topographie, Etat de Fribourg, 12.05.2026



Projet: P23232
 Etabli par : Océane Rosat
 Date : 12.05.2026
 Format : A3
 Echelle : 1:1'000



8



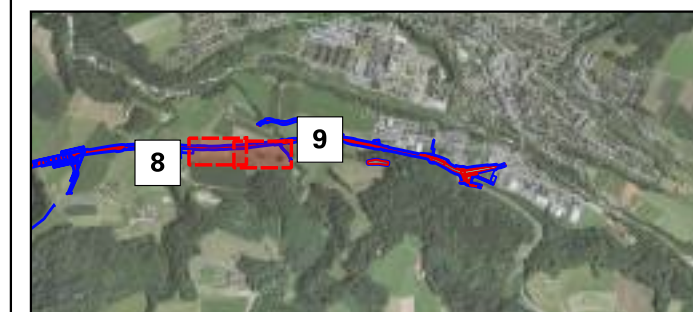
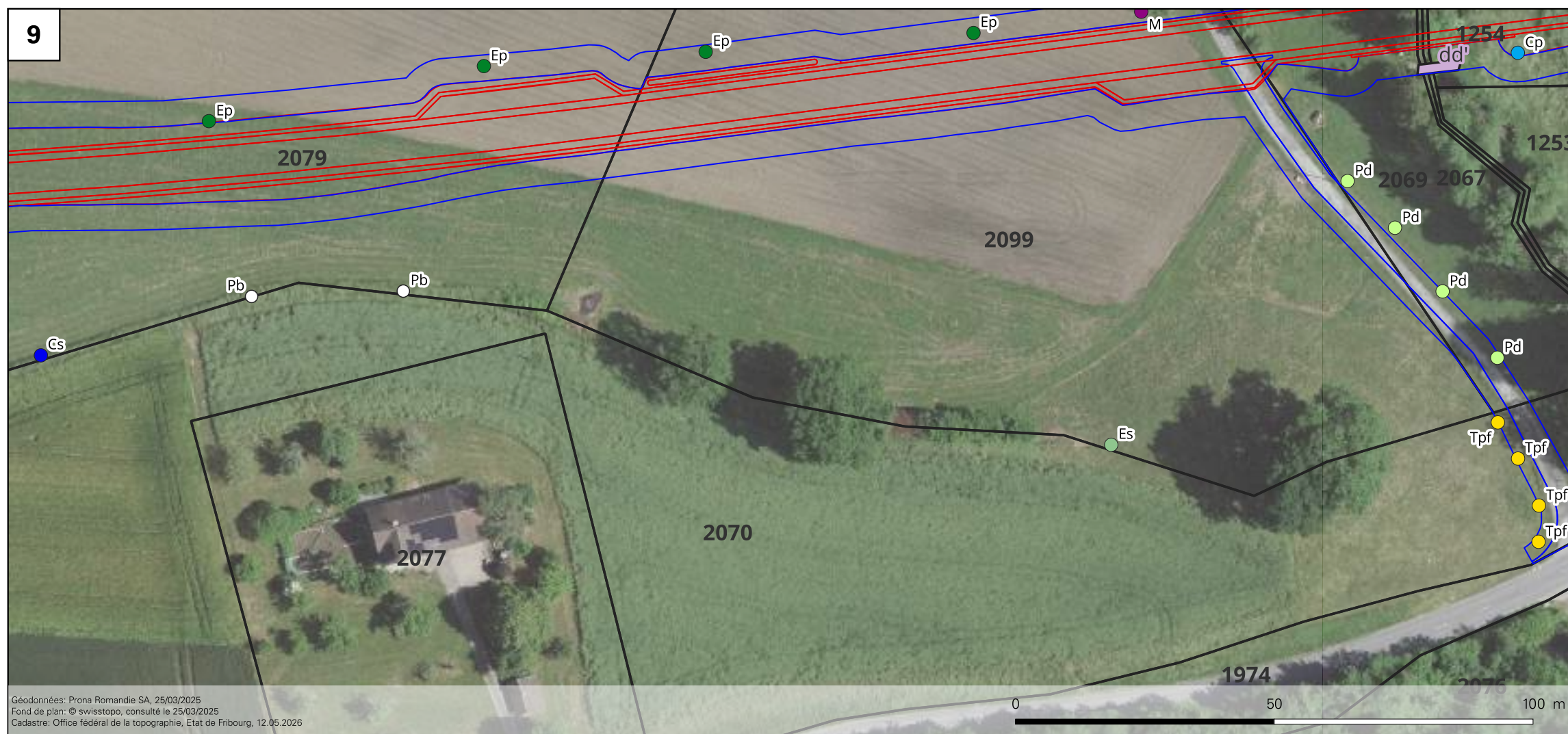
Demande de dérogation

8. Plan de compensation des BHF impactés - Plan détaillé (7/13)

Marly-Matran - Liaison routière

- Emprise définitive
 - Emprise temporaire
- Plantation compensatoire pour les arbres abattus**
- Erable champêtre
 - Erable plane
 - Erable sycomore
 - Bouleau commun
 - Cornouiller sanguin
 - Fusain
 - Noyer
 - Pommier domestique
 - Peuplier tremble
 - Peuplier blanc
 - Merisier
 - Merisier à grappes
 - Poirier cultivé
 - Chêne sessile
 - Chêne pédonculé
 - Saule pourpre
 - Tilleul à petites feuilles
 - Plantation compensatoire (BHF + autres plantation)

9



Géodonnées: Prona Romandie SA, 25/03/2025
 Fond de plan: © swisstopo, consulté le 25/03/2025
 Cadastre: Office fédéral de la topographie, Etat de Fribourg, 12.05.2026

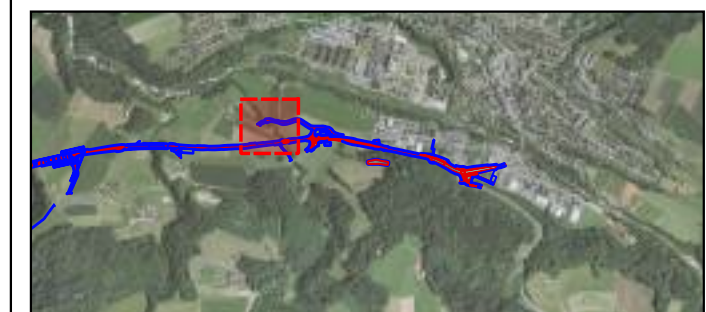


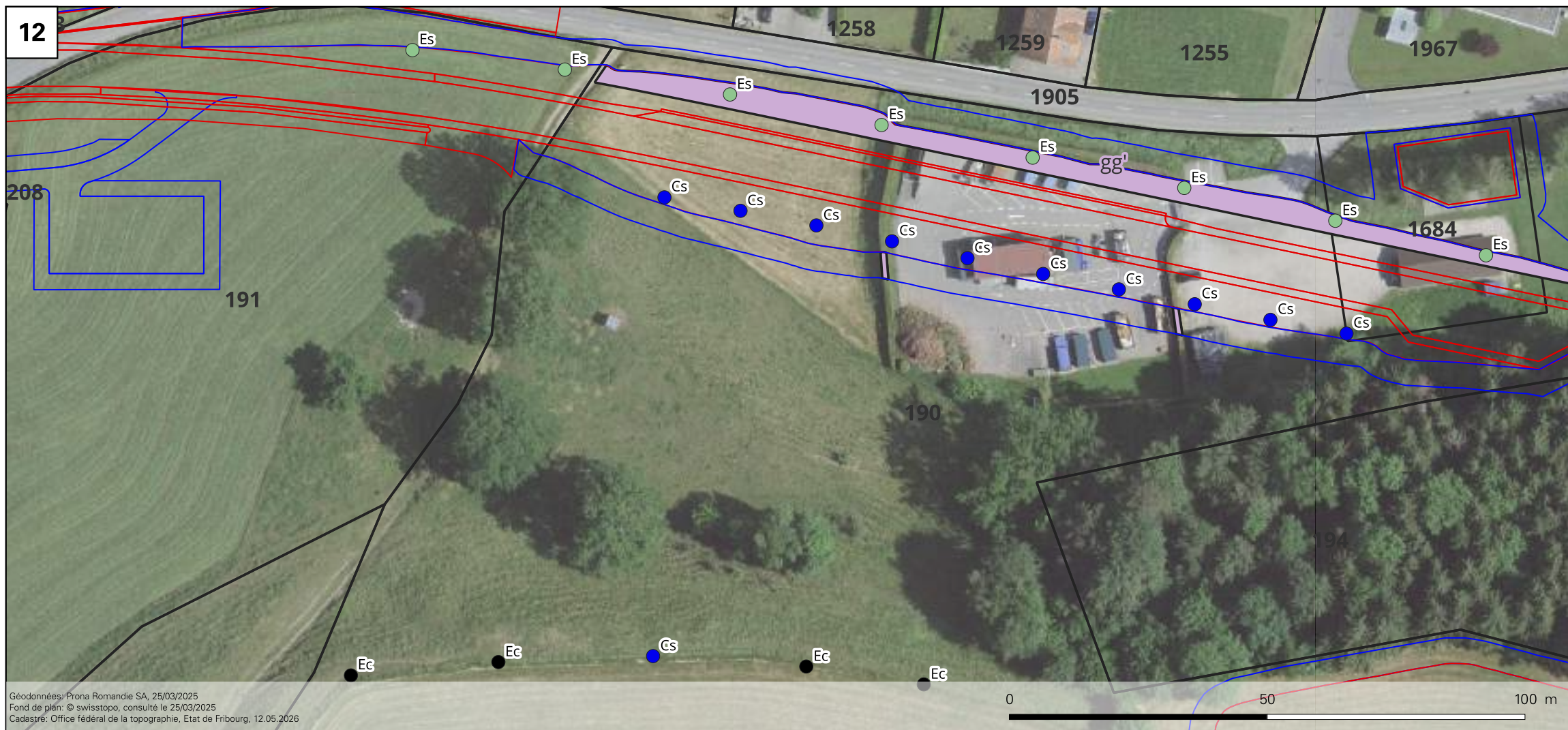
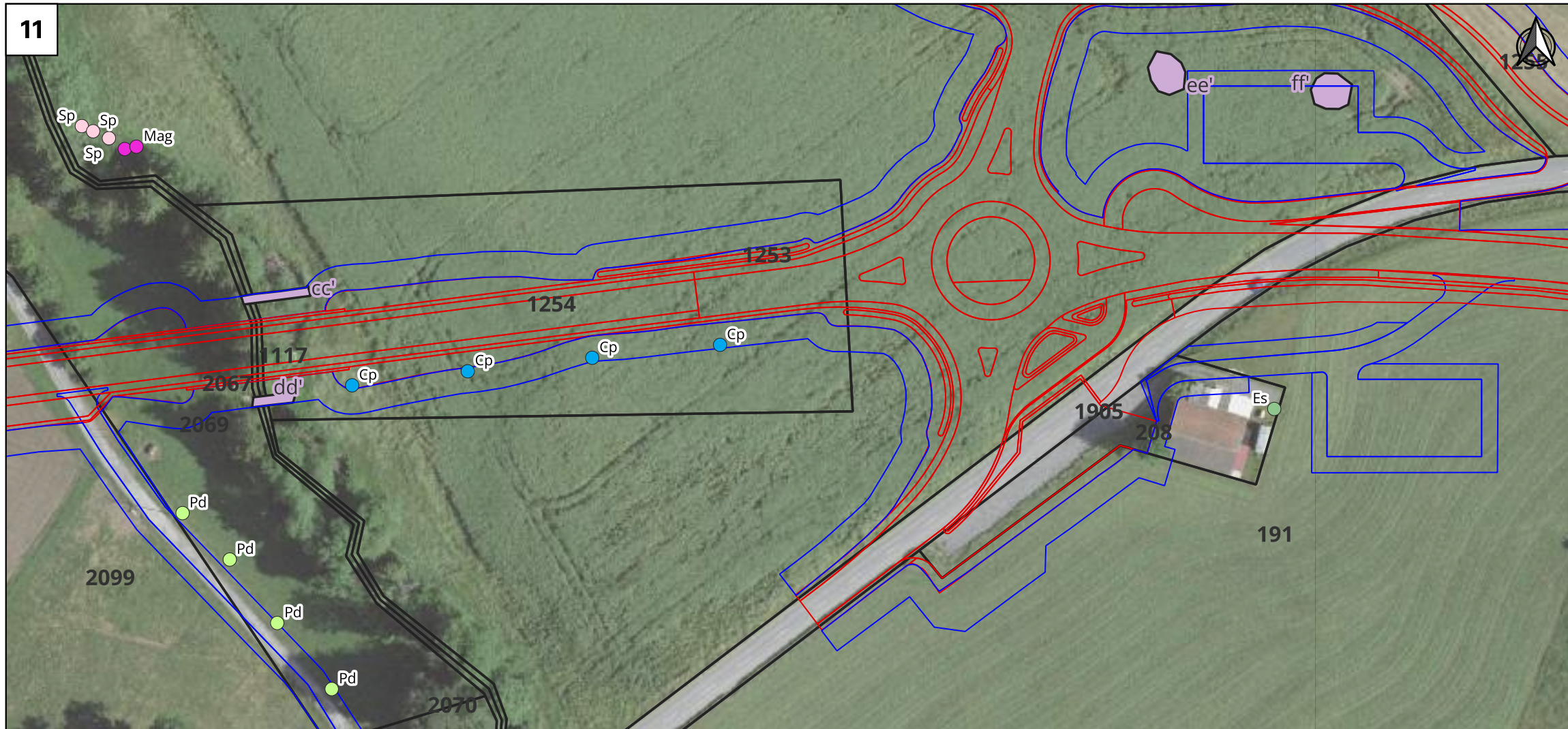
Demande de dérogation

8. Plan de compensation des BHF impactés - Plan détaillé (8/13)

Marly-Matran - Liaison routière

- Emprise définitive
 - Emprise temporaire
- Plantation compensatoire pour les arbres abattus**
- Erable champêtre
 - Erable plane
 - Erable sycomore
 - Bouleau commun
 - Cornouiller sanguin
 - Fusain
 - Noyer
 - Pommier domestique
 - Peuplier tremble
 - Peuplier blanc
 - Merisier
 - Merisier à grappes
 - Poirier cultivé
 - Chêne sessile
 - Chêne pédonculé
 - Saule pourpre
 - Tilleul à petites feuilles
 - Plantation compensatoire (BHF + autres plantation)



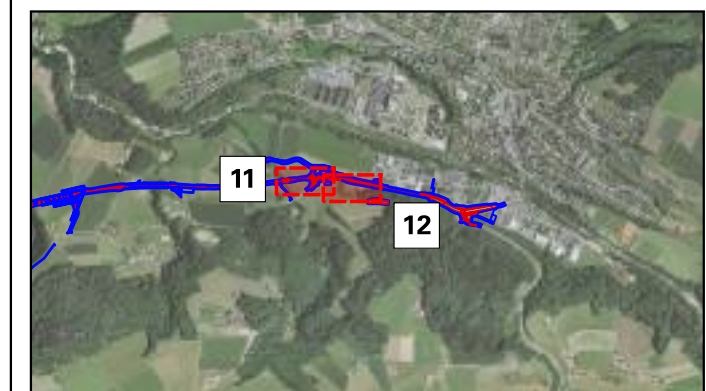


Demande de dérogation

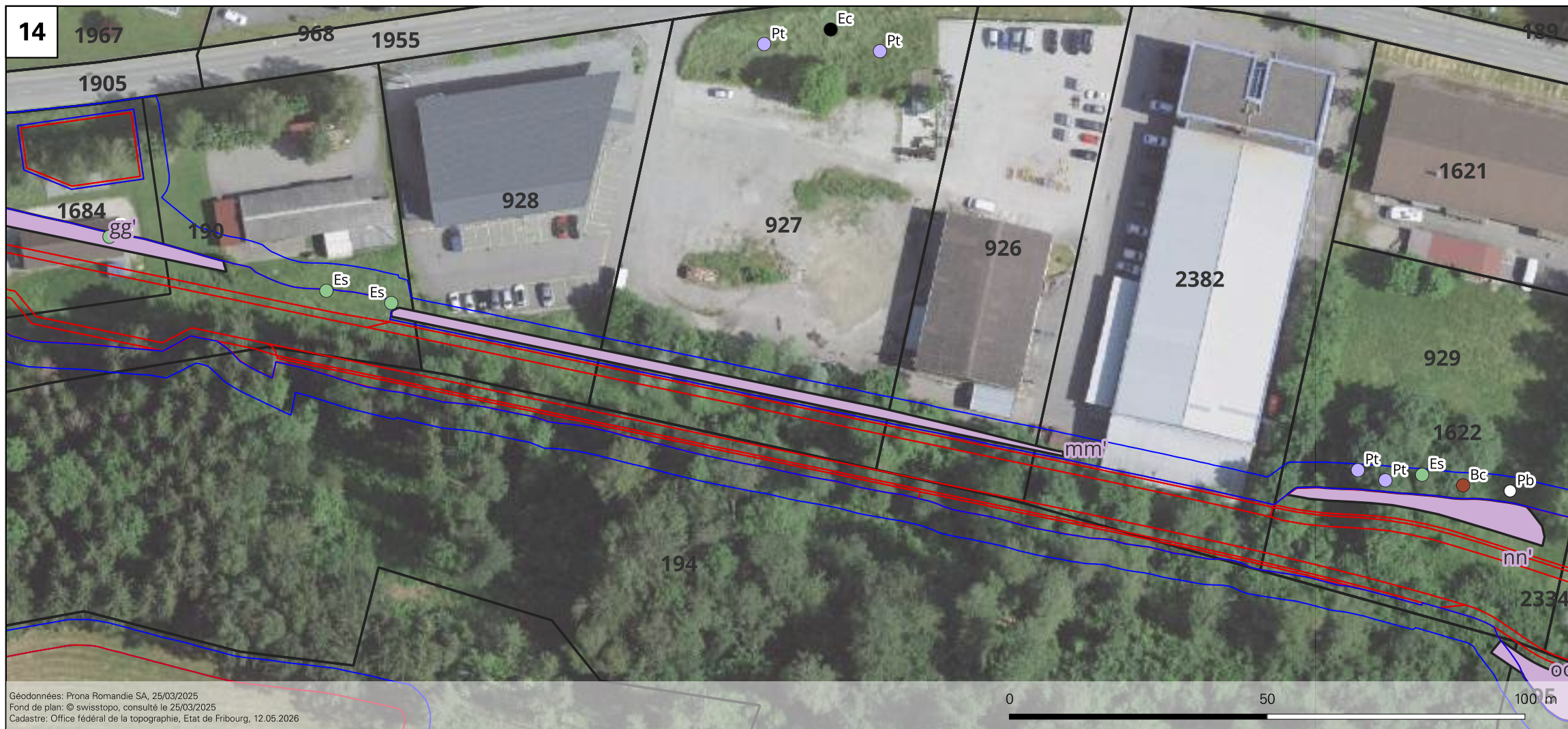
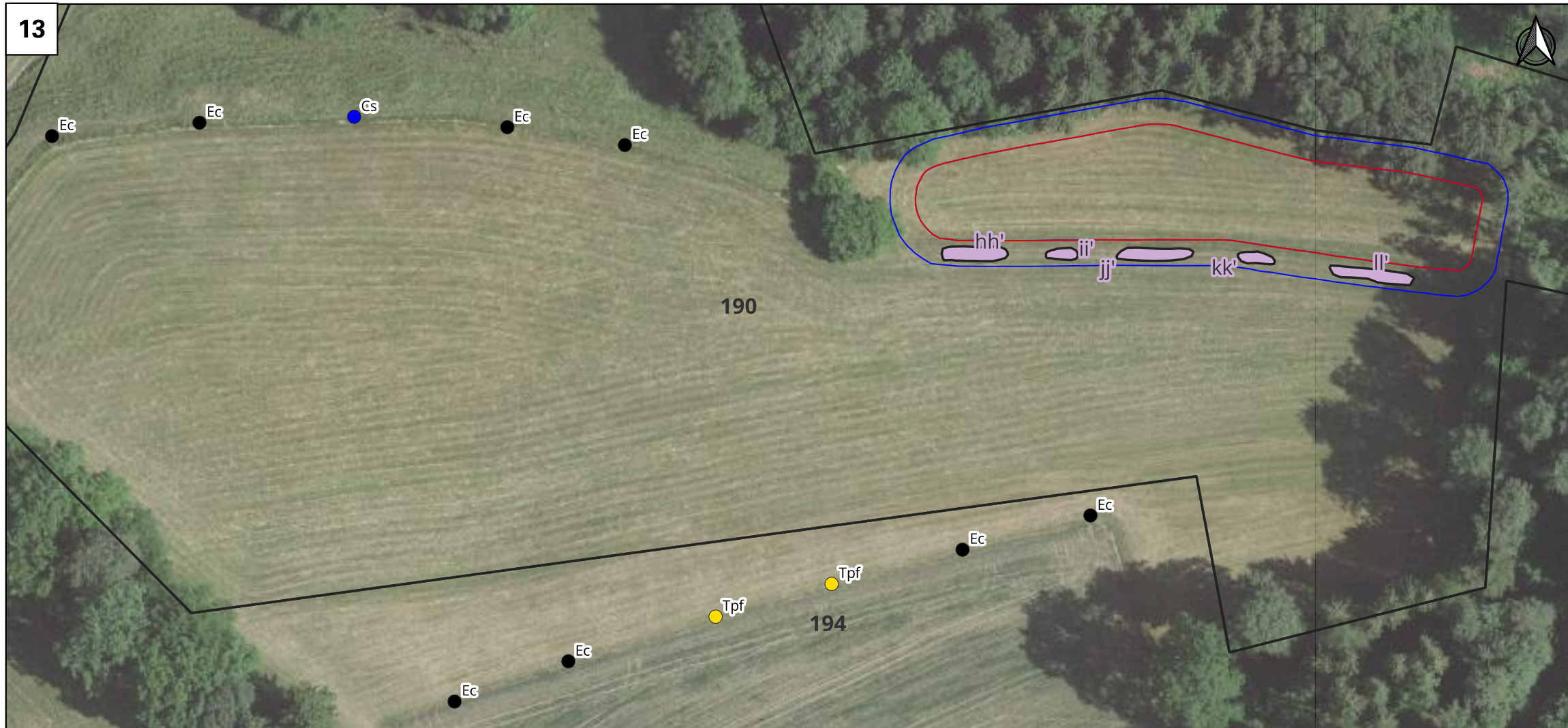
8. Plan de compensation des BHF impactés - Plan détaillés (9/11)

Marly-Matran - Liaison routière

- Emprise définitive
 - Emprise temporaire
- Plantation compensatoire pour les arbres abattus**
- Erable champêtre
 - Erable plane
 - Erable sycomore
 - Bouleau commun
 - Cornouiller sanguin
 - Fusain
 - Noyer
 - Pommier domestique
 - Peuplier tremble
 - Peuplier blanc
 - Merisier
 - Merisier à grappes
 - Poirier cultivé
 - Chêne sessile
 - Chêne pédonculé
 - Saule pourpre
 - Tilleul à petites feuilles
 - Plantation compensatoire (BHF + autres plantation)



Géodonnées: Prona Romandie SA, 25/03/2025
 Fond de plan: © swisstopo, consulté le 25/03/2025
 Cadastre: Office fédéral de la topographie, Etat de Fribourg, 12.05.2026

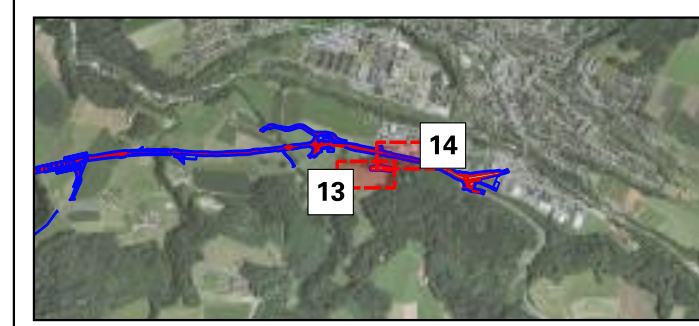


Demande de dérogation

8. Plan de compensation des BHF impactés - Plan détaillé (10/11)

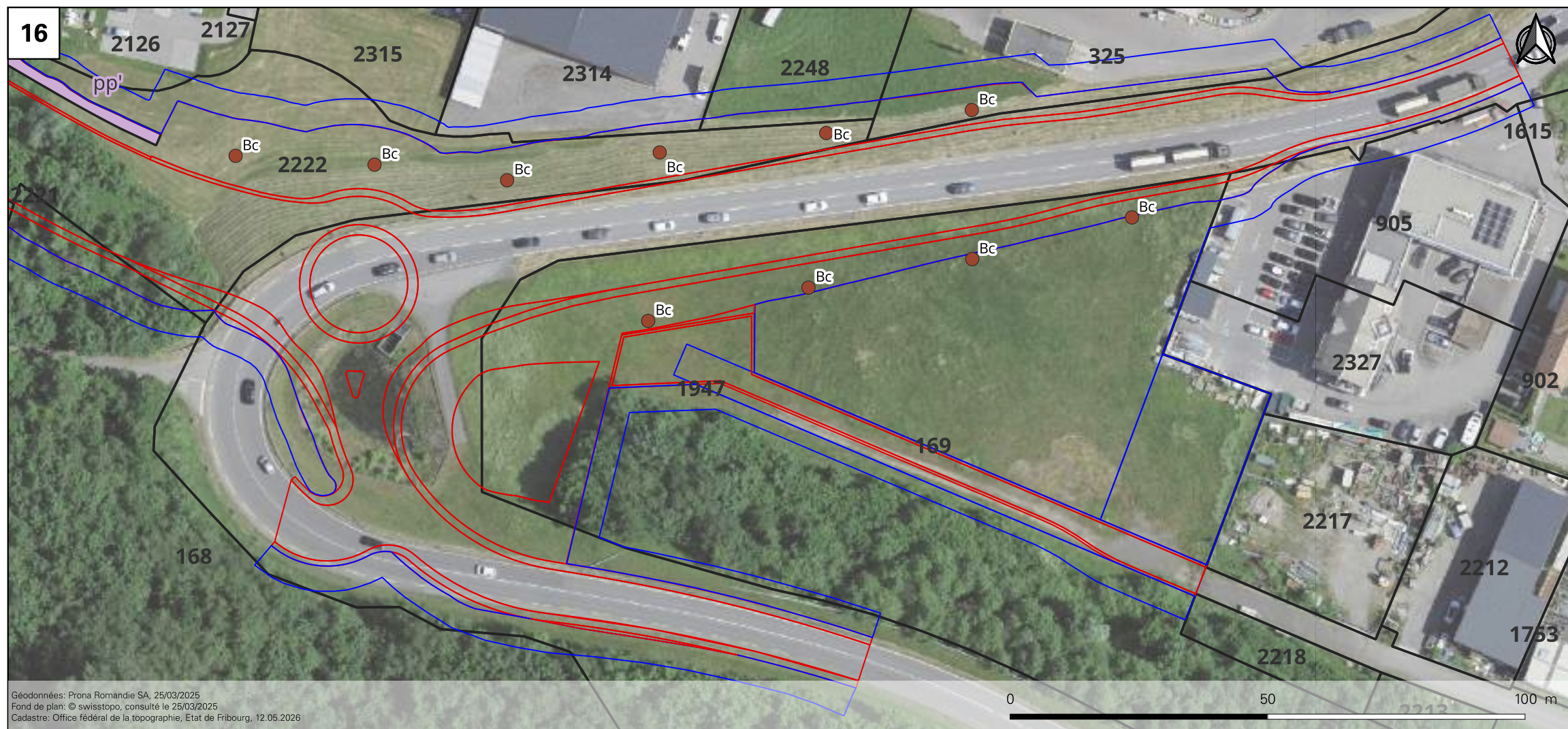
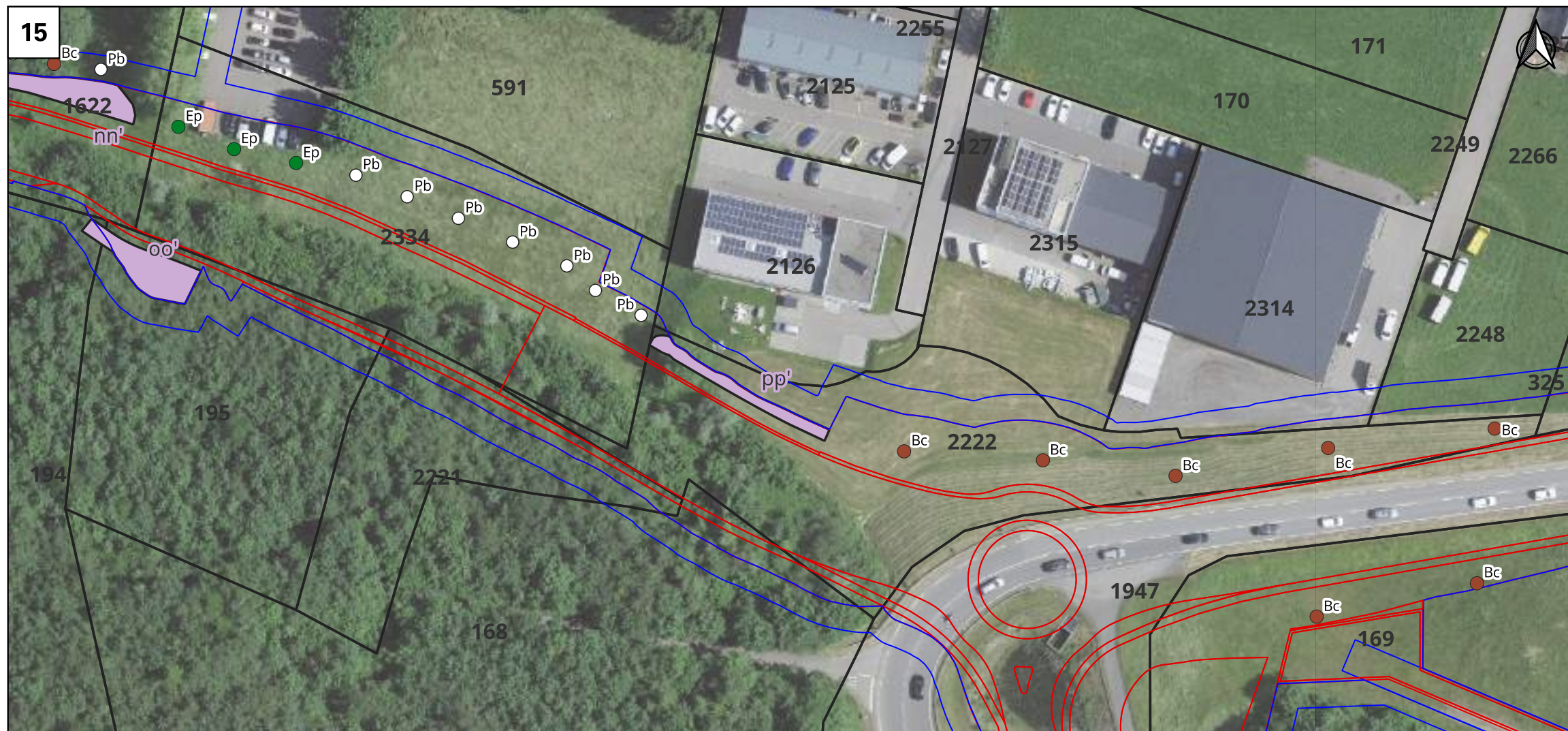
Marly-Matran - Liaison routière

- Emprise définitive
- Emprise temporaire
- Plantation compensatoire pour les arbres abattus**
- Erable champêtre
- Erable plane
- Erable sycomore
- Bouleau commun
- Cornouiller sanguin
- Fusain
- Noyer
- Pommier domestique
- Peuplier tremble
- Peuplier blanc
- Merisier
- Merisier à grappes
- Poirier cultivé
- Chêne sessile
- Chêne pédonculé
- Saule pourpre
- Tilleul à petites feuilles
- Plantation compensatoire (BHF + autres plantation)



Géodonnées: Prona Romandie SA, 25/03/2025
 Fond de plan: © swisstopo, consulté le 25/03/2025
 Cadastre: Office fédéral de la topographie, Etat de Fribourg, 12.05.2026



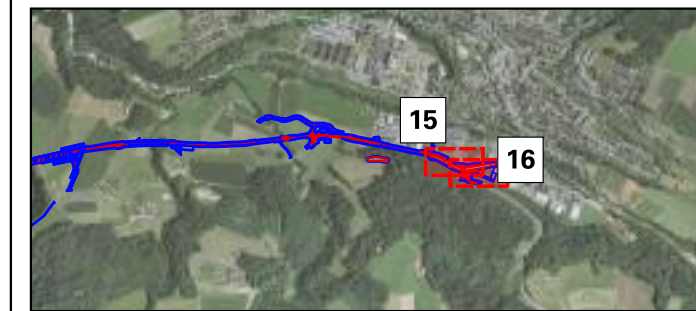


Demande de dérogation

8. Plan de compensation des BHF impactés - Plan détaillé (11/11)

Marly-Matran - Liaison routière

- Emprise définitive
 - Emprise temporaire
- Plantation compensatoire pour les arbres abattus**
- Erable champêtre
 - Erable plane
 - Erable sycomore
 - Bouleau commun
 - Cornouiller sanguin
 - Fusain
 - Noyer
 - Pommier domestique
 - Peuplier tremble
 - Peuplier blanc
 - Merisier
 - Merisier à grappes
 - Poirier cultivé
 - Chêne sessile
 - Chêne pédonculé
 - Saule pourpre
 - Tilleul à petites feuilles
 - Plantation compensatoire (BHF + autres plantation)



Commune

Hauterive (FR)

District

Sarine

Demande de dérogation aux mesures de protection des boisements hors-forêt en lien avec un permis de construire (procédure ordinaire et simplifiée)

(arbre isolé, alignement d'arbres, haie, bosquet, cordon boisé)

Selon la loi sur la protection de la nature et du paysage et son règlement (LPNat et RPNat), les boisements hors-forêt adaptés aux conditions locales et qui revêtent un intérêt écologique ou paysager sont protégés hors zone à bâtir dans toutes les régions, à l'exception de la région d'estivage. Outre ces dispositions, les communes protègent dans leur plan d'aménagement local les objets ayant une valeur écologique ou paysagère situés dans la zone à bâtir.

Procédure ordinaire

Procédure simplifiée

Construction ou installation à une distance illégale

Parcelle : voir documents annexes

Coordonnées : voir documents annexes

Distance minimale mentionnée dans le RCU :

rdc / 15 / 20 m

Distance de construction prévue selon le projet :

m

Justification : Le tracé est défini au niveau du plan directeur et les emprises définitives comme provisoires ont été optimisées par les auteurs de projet pour minimiser les impacts.

Type d'objet concerné : Arbre

Alignement d'arbres

Haie

Si le projet de construction ou installation porte atteinte à un boisement hors-forêt protégé, une mesure de compensation doit être définie (voir au verso). Un projet porte atteinte si la distance de construction est inférieure à la distance dans le tableau des recommandations du SFN, secteur nature et paysage.
<https://www.fr.ch/sfn/energie-agriculture-et-environnement/faune-et-biodiversite/boisements-hors-foret>

Suppression

Informations sur l'objet

Parcelle : voir documents annexes

Coordonnées : voir documents annexes

Type d'objet concerné : Arbre

Alignement d'arbres

Haie

Arbre : Espèce(s) voir documents annexes

Circonférence (à 1m d'hauteur) voir documents annexes

Haie : Espèce(s) voir documents annexes

Taille (longueur * largeur) voir documents annexes

Justification : Le tracé est défini au niveau du plan directeur et les emprises définitives comme provisoires ont été optimisées par les auteurs de projet pour minimiser les impacts.

Si le projet de construction ou installation nécessite la suppression d'un boisement hors-forêt protégé, une mesure de compensation doit être définie (voir en bas).

Mesure de compensation

Plantation au même endroit

Plantation ailleurs

Compensation monétaire, montant :

Emplacement (parcelle / coordonnées) : voir documents annexes

Espèces, nombre, taille (circonférence à 1m d'hauteur) : voir documents annexes

Responsable de l'entretien :

Le/la propriétaire foncier/ère s'engage à préserver à long terme la plantation de compensation.

Remarques :

Le/la propriétaire foncier/ère :

Le/la requérant/e :

Lieu, date :

Lieu, date :

Signature :

Signature :

Ce formulaire doit être intégré à la demande de permis pour la mise à l'enquête.

Les documents suivants sont à joindre avec la demande de dérogation aux mesures de protection :

- photos de l'objet à supprimer ou de l'objet concerné par la construction à distance illégale
- plan de situation avec emplacement de l'objet à supprimer et de la plantation de compensation

Commune

Marly

District

Sarine

Demande de dérogation aux mesures de protection des boisements hors-forêt en lien avec un permis de construire (procédure ordinaire et simplifiée)

(arbre isolé, alignement d'arbres, haie, bosquet, cordon boisé)

Selon la loi sur la protection de la nature et du paysage et son règlement (LPNat et RPNat), les boisements hors-forêt adaptés aux conditions locales et qui revêtent un intérêt écologique ou paysager sont protégés hors zone à bâtir dans toutes les régions, à l'exception de la région d'estivage. Outre ces dispositions, les communes protègent dans leur plan d'aménagement local les objets ayant une valeur écologique ou paysagère situés dans la zone à bâtir.

Procédure ordinaire

Procédure simplifiée

Construction ou installation à une distance illégale

Parcelle : voir documents annexes

Coordonnées : voir documents annexes

Distance minimale mentionnée dans le RCU :

rdc / 15 / 20 m

Distance de construction prévue selon le projet :

m

Justification : Le tracé est défini au niveau du plan directeur et les emprises définitives comme provisoires ont été optimisées par les auteurs de projet pour minimiser les impacts.

Type d'objet concerné : Arbre

Alignement d'arbres

Haie

Si le projet de construction ou installation porte atteinte à un boisement hors-forêt protégé, une mesure de compensation doit être définie (voir au verso). Un projet porte atteinte si la distance de construction est inférieure à la distance dans le tableau des recommandations du SFN, secteur nature et paysage.
<https://www.fr.ch/sfn/energie-agriculture-et-environnement/faune-et-biodiversite/boisements-hors-foret>

Suppression

Informations sur l'objet

Parcelle : voir documents annexes

Coordonnées : voir documents annexes

Type d'objet concerné : Arbre

Alignement d'arbres

Haie

Arbre : Espèce(s) voir documents annexes

Circonférence (à 1 m d'hauteur) voir documents annexes

Haie : Espèce(s) voir documents annexes

Taille (longueur * largeur) voir documents annexes

Justification : Le tracé est défini au niveau du plan directeur et les emprises définitives comme provisoires ont été optimisées par les auteurs de projet pour minimiser les impacts.

Si le projet de construction ou installation nécessite la suppression d'un boisement hors-forêt protégé, une mesure de compensation doit être définie (voir en bas).

Mesure de compensation

Plantation au même endroit

Plantation ailleurs

Compensation monétaire, montant :

Emplacement (parcelle / coordonnées) : voir documents annexes

Espèces, nombre, taille (circonférence à 1m d'hauteur) : voir documents annexes

Responsable de l'entretien :

Le/la propriétaire foncier/ère s'engage à préserver à long terme la plantation de compensation.

Remarques :

Le/la propriétaire foncier/ère :

Le/la requérant/e :

Lieu, date :

Lieu, date :

Signature :

Signature :

Ce formulaire doit être intégré à la demande de permis pour la mise à l'enquête.

Les documents suivants sont à joindre avec la demande de dérogation aux mesures de protection :

- photos de l'objet à supprimer ou de l'objet concerné par la construction à distance illégale
- plan de situation avec emplacement de l'objet à supprimer et de la plantation de compensation

Demande de dérogation aux mesures de protection des boisements hors-forêt en lien avec un permis de construire
Accords des propriétaires

Commune Marly **Parcelle(s) n°** 169, 2334, 2222

	Abattages	Non-respect de la distance
Arbres isolés	-	1
Haies	-	-
Bosquets	7	3
Cordons boisés	-	-

BHF touché				Compensation		
Type *	Numéro **	Circonf./Surf.	Coord. XY	Impact	Type	Coord. XY
Arbre isolé	2	82 cm	2'578'620, 1'179'992	Non-respect de la distance	1 arbre (C2)	Selon plan séparé
Bosquet	a	83 m ²	2'578'723, 1'179'956	Abattage	Surfacique (1:1)	
Bosquet	b	27 m ²	2'578'694, 1'179'969	Non-respect de la distance	Surfacique (1:2)	
Bosquet	c	15 m ²	2'578'678, 1'179'975	Non-respect de la distance	Surfacique (1:2)	
Bosquet	d	6 m ²	2'578'643, 1'179'990	Non-respect de la distance	Surfacique (1:2)	
Bosquet	e	40 m ²	2'578'623, 1'179'993	Abattage	Surfacique (1:1)	
Bosquet	f	50 m ²	2'578'612, 1'179'978	Abattage	Surfacique (1:1)	
Bosquet	l	271 m ²	2'578'530, 1'180'021	Abattage	Surfacique (1:1)	
Bosquet	m	285 m ²	2'578'511, 1'180'042	Abattage	Surfacique (1:1)	
Bosquet	n	90 m ²	2'578'503, 1'180'058	Abattage	Surfacique (1:1)	
Bosquet	o	222 m ²	2'578'463, 1'180'066	Abattage	Surfacique (1:1)	

* Détails (y compris photographie) à trouver dans le dossier complet

** Selon liste dans le dossier complet

Propriétaire Services des Ponts et Chaussées de l'Etat de Fribourg

Adresse Rue des Chanoines 17, 1700 Fribourg

Date et signature du propriétaire :

Demande de dérogation aux mesures de protection des boisements hors-forêt en lien avec un permis de construire**Accords des propriétaires**

Commune Marly **Parcelle(s) n°** 190, 927, 929

	Abattages	Non-respect de la distance
Arbres isolés	15	1
Haies	2	-
Bosquets	7	2
Cordons boisés	-	-

BHF touché					Compensation	
Type *	Numéro **	Circonf./Surf.	Coord. XY	Impact	Type	Coord. XY
Arbre isolé	11	94 cm	2'578'361, 1'180'119	Abattage	6 arbres (C11)	Selon plan séparé
Arbre isolé	12	182 cm	2'578'364, 1'180'117	Abattage	7 arbres (C12)	
Arbre isolé	13	85 cm	2'578'370, 1'180'114	Abattage	5 arbres (C13)	
Arbre isolé	14	88 cm	2'578'365, 1'180'112	Abattage	5 arbres (C14)	
Arbre isolé	15	82 cm	2'578'365, 1'180'109	Abattage	4 arbres (C15)	
Arbre isolé	16	82 cm	2'578'366, 1'180'106	Abattage	5 arbres (C16)	
Arbre isolé	17	355 cm	2'578'247, 1'180'136	Abattage	10 arbres (C17)	
Arbre isolé	18	125 cm	2'578'243, 1'180'138	Abattage	5 arbres (C18)	
Arbre isolé	28	97 cm	2'578'109, 1'180'179	Abattage	6 arbres (C28)	
Arbre isolé	29	130 cm	2'578'105, 1'180'179	Abattage	7 arbres (C29)	
Arbre isolé	30	106 cm	2'578'103, 1'180'178	Abattage	7 arbres (C30)	
Arbre isolé	34	110 cm	2'578'111, 1'180'176	Abattage	6 arbres (C34)	
Arbre isolé	35	130 cm	2'578'118, 1'180'179	Abattage	8 arbres (C35)	
Arbre isolé	36	97 cm	2'578'119, 1'180'182	Abattage	5 arbres (C36)	
Arbre isolé	38	150 cm	2'578'124, 1'180'183	Abattage	6 arbres (C38)	
Arbre isolé	41	460 cm	2'577'933, 1'180'174	Non-respect de la distance	2 arbres (C41)	
Bosquet	q	266 m ²	2'578'380, 1'180'096	Abattage	Surfacique (1:1)	
Bosquet	r	217 m ²	2'578'347, 1'180'107	Abattage	Surfacique (1:1)	
Bosquet	u	908 m ²	2'578'242, 1'180'131	Abattage	Surfacique (1:1)	
Bosquet	x	98 m ²	2'578'174, 1'180'141	Abattage	Surfacique (1:1)	
Bosquet	z	126 m ²	2'578'145, 1'180'144	Abattage	Surfacique (1:1)	
Bosquet	aa	125 m ²	2'578'111, 1'180'141	Abattage	Surfacique (1:1)	

Bosquet	bb	43 m ²	2'578'093, 1'180'144	Abattage	Surfacique (1:1)	Selon plan séparé
Haie	cc	26 m ²	2'578'057, 1'180'160	Abattage	Surfacique (1:1)	
Haie	dd	120 m ²	2'578'020, 1'180'182	Abattage	Surfacique (1:1)	
Bosquet	ff	185 m ²	2'578'052, 1'180'067	Non-respect de la distance	Surfacique (1:2)	

* Détails (y compris photographie) à trouver dans le dossier complet

** Selon liste dans le dossier complet

Propriétaire Commune de Marly

Adresse Route de Fribourg 9, 1723 Marly

Date et signature du propriétaire :

Arbre 41 : étant donné que cet arbre sera proche de la future liaison routière, le SPC s'engage à faire le maximum pour protéger cet arbre. Dans le cas où, malgré toutes les mesures de protections prévues, l'arbre dépérirait, le SPC s'engage à le remplacer. Dans tous les cas, une mesure de compensation par la plantation de 2 chênes sessiles est prévue.

Demande de dérogation aux mesures de protection des boisements hors-forêt en lien avec un permis de construire

Accords des propriétaires

Commune Marly **Parcelle(s) n°** 208

	Abattages	Non-respect de la distance
Arbres isolés	-	1
Haies	-	-
Bosquets	-	-
Cordons boisés	-	-

BHF touché				Compensation		
Type *	Numéro **	Circonf./Surf.	Coord. XY	Impact	Type	Coord. XY
Arbre isolé	45	79 cm	2'577'805, 1'180'162	Non-respect de la distance	1 (C45)	Selon plan séparé

* Détails (y compris photographie) à trouver dans le dossier complet

** Selon liste dans le dossier complet

Propriétaire Société de tir de Marly
 Adresse Route de Chésalles 75a, 1723 Marly

Date et signature du propriétaire :

Demande de dérogation aux mesures de protection des boisements hors-forêt en lien avec un permis de construire
Accords des propriétaires

Commune	Marly	Parcelle(s) n°	2069
	Abattages	Non-respect de la distance	
Arbres isolés	3	3	
Haies	-	-	
Bosquets	-	-	
Cordons boisés	-	-	

BHF touché				Compensation		
Type *	Numéro **	Circonf./Surf.	Coord. XY	Impact	Type	Coord. XY
Arbre isolé	46	190 cm	2'577'629, 1'180'165	Non-respect de la distance	5 arbres (C46)	Selon plan séparé
Arbre isolé	47	20 cm	2'577'602, 1'180'170	Abattage	1 arbre (C47)	
Arbre isolé	48	40 cm	2'577'599, 1'180'176	Abattage	6 arbres (C48)	
Arbre isolé	49	100 cm	2'577'596, 1'180'181	Abattage	7 arbres (C49)	
Arbre isolé	50	80 cm	2'577'592, 1'180'187	Non-respect de la distance	4 arbres (C50)	
Arbre isolé	51	100 cm	2'577'588, 1'180'194	Non-respect de la distance	4 arbres (C51)	

* Détails (y compris photographie) à trouver dans le dossier complet

** Selon liste dans le dossier complet

Propriétaire Philippe Schwab
 Adresse Chemin de Vuissereins 10, 1723 Marly

Date et signature du propriétaire :

Demande de dérogation aux mesures de protection des boisements hors-forêt en lien avec un permis de construire

Accords des propriétaires

Commune Marly **Parcelle(s) n°** 2068

	Abattages	Non-respect de la distance
Arbres isolés	1	1
Haies	-	-
Bosquets	-	-
Cordons boisés	1	-

BHF touché				Compensation		
Type *	Numéro **	Circonf./Surf.	Coord. XY	Impact	Type	Coord. XY
Arbre isolé	52	157 cm	2'577'517, 1'180'286	Abattage	8 arbres (C52)	
Arbre isolé	53	220 cm	2'577'514, 1'180'293	Non-respect de la distance	1 arbre (C53)	Selon plan séparé
Cordon boisé	ii	189 m ²	2'577'514, 1'180'283	Abattage	Surfacique (1:1)	

* Détails (y compris photographie) à trouver dans le dossier complet

** Selon liste dans le dossier complet

Propriétaire Marly Innovation Center GmbH
 Adresse Route de l'Ancienne Papeterie 106, 1723 Marly

Date et signature du propriétaire :

Demande de dérogation aux mesures de protection des boisements hors-forêt en lien avec un permis de construire**Accords des propriétaires**

Commune Marly **Parcelle(s) n°** 2056

	Abattages	Non-respect de la distance
Arbres isolés	2	-
Haies	-	-
Bosquets	-	-
Cordons boisés	-	-

BHF touché				Compensation		
Type *	Numéro **	Circonf./Surf.	Coord. XY	Impact	Même propriétaire ?	Coord. XY
Arbre isolé	54	9 cm	2'576'533, 1'180'050	Abattage	1 arbre (C54)	Selon plan séparé
Arbre isolé	56	20 cm	2'576'524, 1'180'014	Abattage	1 arbre (C56)	

* Détails (y compris photographie) à trouver dans le dossier complet

** Selon liste dans le dossier complet

Propriétaire Georges Dousse

Adresse Route de la Gérine 207, 1723 Marly

Date et signature du propriétaire :

Demande de dérogation aux mesures de protection des boisements hors-forêt en lien avec un permis de construire

Accords des propriétaires

Commune Hauterive **Parcelle(s) n°** 171, 173, 192

	Abattages	Non-respect de la distance
Arbres isolés	-	2
Haies	-	2
Bosquets	-	-
Cordons boisés	-	-

BHF touché				Compensation		
Type *	Numéro **	Circonf./Surf.	Coord. XY	Impact	Même propriétaire ?	Coord. XY
Arbre isolé	60	170 cm	2'575'283, 1'180'201	Non-respect de la distance	1 arbre (C60)	Selon plan séparé
Arbre isolé	62	188 cm	2'575'339, 1'180'043	Non-respect de la distance	1 arbre (C62)	
Haie	kk	107 m ²	2'575'610, 1'180'525	Non-respect de la distance	Surfacique (1:2)	
Haie	ll	101 m ²	2'575'381, 1'180'478	Non-respect de la distance	Surfacique (1:2)	

* Détails (y compris photographie) à trouver dans le dossier complet

** Selon liste dans le dossier complet

Propriétaire Institut agricole de l'Etat de Fribourg
 Adresse Route de Grangeneuve 31, 1725 Posieux

Date et signature du propriétaire :

Demande de dérogation aux mesures de protection des boisements hors-forêt en lien avec un permis de construire

Accords des propriétaires

Commune	Hauterive	Parcelle(s) n°	177
	Abattages	Non-respect de la distance	
Arbres isolés	-	1	
Haies	-	-	
Bosquets	-	-	
Cordons boisés	-	-	

BHF touché				Compensation		
Type *	Numéro **	Circonf./Surf.	Coord. XY	Impact	Même propriétaire ?	Coord. XY
Arbre isolé	61	101 cm	2'575'340, 1'180'072	Non-respect de la distance	1 arbre (C61)	Selon plan séparé

* Détails (y compris photographie) à trouver dans le dossier complet

** Selon liste dans le dossier complet

Propriétaire Commune de Hauterive (FR)
 Adresse Route de Posieux 4, 1730 Ecuwillens

Date et signature du propriétaire :

Demande de dérogation aux mesures de protection des boisements hors-forêt en lien avec un permis de construire**Accords des propriétaires**

Commune Marly **Parcelle(s) n°** 1947

	Abattages	Non-respect de la distance
Arbres isolés	-	-
Haies	-	-
Bosquets	5	-
Cordons boisés	-	-

BHF touché				Compensation		
Type *	Numéro **	Circonf./Surf.	Coord. XY	Impact	Même propriétaire ?	Coord. XY
Bosquet	g	110 m ²	2'578'579, 1'179'988	Abattage	Surfacique (1:1)	
Bosquet	h	59 m ²	2'578'573, 1'179'981	Abattage	Surfacique (1:1)	
Bosquet	i	79 m ²	2'578'562, 1'179'989	Abattage	Surfacique (1:1)	Selon plan séparé
Bosquet	j	5 m ²	2'578'560, 1'180'002	Abattage	Surfacique (1:1)	
Bosquet	k	3 m ²	2'578'568, 1'180'006	Abattage	Surfacique (1:1)	

* Détails (y compris photographie) à trouver dans le dossier complet

** Selon liste dans le dossier complet

Propriétaire Domaine public des routes

Adresse

Date et signature du propriétaire :

Demande de dérogation aux mesures de protection des boisements hors-forêt en lien avec un permis de construire

Accords des propriétaires

Commune	Marly	Parcelle(s) n°	168
	Abattages	Non-respect de la distance	
Arbres isolés	-	-	
Haies	-	-	
Bosquets	1	-	
Cordons boisés	-	-	

BHF touché				Compensation		
Type *	Numéro **	Circonf./Surf.	Coord. XY	Impact	Même propriétaire ?	Coord. XY
Bosquet	I	14 m ²	2'578'530, 1'180'021	Abattage	Surfacique (1:1)	Selon plan séparé

* Détails (y compris photographie) à trouver dans le dossier complet

** Selon liste dans le dossier complet

Propriétaire Paroisse de Marly
 Adresse Route du Chevalier 9, 1723 Marly

Date et signature du propriétaire :

Demande de dérogation aux mesures de protection des boisements hors-forêt en lien avec un permis de construire**Accords des propriétaires**

Commune	Marly	Parcelle(s) n°	2007
	Abattages	Non-respect de la distance	
Arbres isolés	-	-	
Haies	1	-	
Bosquets	-	-	
Cordons boisés	-	-	

BHF touché				Compensation		
Type *	Numéro **	Circonf./Surf.	Coord. XY	Impact	Même propriétaire ?	Coord. XY
Haie	jj	263 m ²	2'576'890, 1'180'160	Abattage	Surfacique (1:1)	Selon plan séparé

* Détails (y compris photographie) à trouver dans le dossier complet

** Selon liste dans le dossier complet

Propriétaire Anaëlle Sophie Jane Kilchör
 Adresse Route de Chésalles 128, 1723 Marly

Date et signature du propriétaire :

Demande de dérogation aux mesures de protection des boisements hors-forêt en lien avec un permis de construire

Accords des propriétaires

Commune Marly **Parcelle(s) n°** 926, 2382

	Abattages	Non-respect de la distance
Arbres isolés	-	-
Haies	-	-
Bosquets	2	-
Cordons boisés	-	-

BHF touché				Compensation		
Type *	Numéro **	Circonf./Surf.	Coord. XY	Impact	Même propriétaire ?	Coord. XY
Bosquet	s	477 m ²	2'578'322, 1'180'109	Abattage	Surfacique (1:1)	Selon plan séparé
Bosquet	t	284 m ²	2'578'285, 1'180'119	Abattage	Surfacique (1:1)	

* Détails (y compris photographie) à trouver dans le dossier complet

** Selon liste dans le dossier complet

Propriétaire Nabil Awais

Adresse Route de Chésalles 37, 1723 Marly

Date et signature du propriétaire :

Demande de dérogation aux mesures de protection des boisements hors-forêt en lien avec un permis de construire**Accords des propriétaires**

Commune Marly **Parcelle(s) n°** 928

	Abattages	Non-respect de la distance
Arbres isolés	-	-
Haies	1	-
Bosquets	2	-
Cordons boisés	-	-

BHF touché				Compensation		
Type *	Numéro **	Circonf./Surf.	Coord. XY	Impact	Même propriétaire ?	Coord. XY
Bosquet	v	29 m ²	2'578'210, 1'180'137	Abattage	Surfacique (1:1)	
Bosquet	w	121 m ²	2'578'201, 1'180'135	Abattage	Surfacique (1:1)	Selon plan séparé
Haie	y	24 m ²	2'578'183, 1'180'148	Abattage	Surfacique (1:1)	

* Détails (y compris photographie) à trouver dans le dossier complet

** Selon liste dans le dossier complet

Propriétaire ActiveBIKE SA

Adresse Route de Chésalles 47, 1723 Marly

Date et signature du propriétaire :

Demande de dérogation aux mesures de protection des boisements hors-forêt en lien avec un permis de construire

Accords des propriétaires

Commune Marly **Parcelle(s) n°** 1252, 1254

	Abattages	Non-respect de la distance
Arbres isolés	-	-
Haies	-	-
Bosquets	-	-
Cordons boisés	2	-

BHF touché				Compensation		
Type *	Numéro **	Circonf./Surf.	Coord. XY	Impact	Même propriétaire ?	Coord. XY
Cordon boisé	hh	194 m ²	2'577'634, 1'180'182	Abattage	Surfacique (1:1)	Selon plan séparé
Cordon boisé	ii	22 m ²	2'577'514, 1'180'283	Abattage	Surfacique (1:1)	

* Détails (y compris photographie) à trouver dans le dossier complet

** Selon liste dans le dossier complet

Propriétaire Etablissement cantonal de promotion foncière

Adresse Boulevard de Pérolles 25, 1701 Fribourg

Date et signature du propriétaire :

Demande de dérogation aux mesures de protection des boisements hors-forêt en lien avec un permis de construire

Accords des propriétaires

Commune Marly **Parcelle(s) n°** 1117, 2067

	Abattages	Non-respect de la distance
Arbres isolés	-	-
Haies	-	-
Bosquets	-	-
Cordons boisés	2	-

BHF touché				Compensation		
Type *	Numéro **	Circonf./Surf.	Coord. XY	Impact	Même propriétaire ?	Coord. XY
Cordon boisé	hh	37 m ²	2'577'634, 1'180'182	Abattage	Surfacique (1:1)	Selon plan séparé
Cordon boisé	ii	33 m ²	2'577'514, 1'180'283	Abattage	Surfacique (1:1)	

* Détails (y compris photographie) à trouver dans le dossier complet

** Selon liste dans le dossier complet

Propriétaire Domaine public des eaux

Adresse

Date et signature du propriétaire :