



# AIRES DE DESSERTE

---

## Approvisionnement en énergie électrique

CANTON DE FRIBOURG

Février 2025



ETAT DE FRIBOURG  
STAAT FREIBURG

**Service de l'énergie SdE**  
**Amt für Energie AfE**

---

Direction de l'économie, de l'emploi et de la formation professionnelle **DEEF**  
Volkswirtschafts- und Berufsbildungsdirektion **VWBD**

---

# Table des matières

---

1	Introduction.....	3	2.3	Aire de desserte IB-M .....	5
2	Liste des aires de desserte avec les périmètres concernés .....	4	2.4	Aire de desserte RE .....	5
2.1	Aire de desserte Groupe E .....	4	2.5	Aire de desserte BKW .....	6
2.2	Aire de desserte GESA .....	5	3	Zones d'exception .....	8

---

# 1 Introduction

---

Ce document répertorie, comme demandé dans l'article 6 alinéas 2 de la loi du 11 septembre 2003 sur l'approvisionnement en énergie électrique (LAEE) édictée par le canton de Fribourg, les aires de desserte des différentes entreprises d'approvisionnement en énergie électrique actives sur le territoire du canton.

Actuellement, cinq entreprises se partagent cette tâche. Ce sont :

- > Groupe E
- > Gruyère Energie SA (GESA)
- > Services Industriels de Morat (IB-M)
- > Romande Energie SA (RE)
- > BKW Energie AG (BKW)

La définition des aires de desserte est faite, dans la suite de ce document, selon la structure suivante :

- > Par entreprise d'approvisionnement, liste des aires de desserte (art. 6 al.2 LAEE)
- > Carte du canton avec indication des aires de desserte (art. 6 al. 2 LAEE)
- > Zones d'exception (art. 8 LAEE) entre Groupe E et Gruyère Energie SA
- > Zones d'exception (art. 8 LAEE) entre Services Industriels de Morat et Groupe E
- > Zones d'exception (art. 8 LAEE) entre Romande Energie SA et Groupe E
- > Zones d'exception (art. 8 LAEE) entre BKW Energie AG et Groupe E

---

## 2 Liste des aires de desserte avec les périmètres concernés

### 2.1 Aire de desserte Groupe E

Alterswil (commune de Tafers)	Le Châtelard
Arconciel (commune de Bois-d'Amont)	Le Flon
Attalens	Le Glèbe (commune de Gibloux)
Auboranges (commune Rue)	Le Mouret
Autafond (commune de Belfaux)	Le Pâquier
Autigny	Léchelles (commune de Belmont-Broye)
Avry	Les Montets
Barberêche (commune de Courtepin)	Lully
Bas-Intyamon	Lurtigen (commune de Murten)
Bas-Vully (commune de Mont-Vully)	Marly
Belfaux (sans Autafond)	Marsens
Billens-Hennens	Massonnens
Bösingen	Matran
Bossonnens	Ménières
Broc	Mézières
Brünisried	Misery-Courtion
Bussy (commune d'Estavayer)	Montagny
Châbles (commune de Cheyres-Châbles)	Montet (commune Ursy)
Chapelle (commune Rue)	Morens (commune d'Estavayer)
Châtel-St-Denis	Murist (commune d'Estavayer)
Châtillon	Neyruz
Châtonnaye	Noréaz (commune de Prez)
Cheiry (commune de Surpierre)	Nuvilly
Chénens	Oberschrot (commune de Plaffeien)
Chésopelloz (commune de Corminboeuf)	Pierrafortscha
Cheyres (commune de Cheyres-Châbles)	Plaffeien (sans Oberschrot et Zumholz)
Clavaleyres (commune de Murten)	Plasselb
Corminboeuf (sans Chésopelloz)	Pont-en-Ogoz
Corpataux-Magnedens (commune de Gibloux)	Ponthaux (commune Grolley-Ponthaux)
Corserey (commune de Prez)	Pont-la-Ville
Cottens	Prez-vers-Noréaz (commune de Prez)
Courgevaux	Rechthalten
Courlevon (commune de Murten)	Remaufens
Courtepin (sans Barberêche, Villarepos et Wallenried)	Ried bei Kerzers
Cressier	Romont
Cugy	Rossens (commune de Gibloux)
Delley - Portalban	Rue (sans Auboranges, Chapelle et Ecublens)
Domdidier (commune de Belmont-Broye)	Rueyres-les-Prés (commune d'Estavayer)
Dompierre (commune de Belmont-Broye)	Russy (commune de Belmont-Broye)
Düdingen	Saint-Aubin
Ecublens (commune Rue)	Saint-Martin
Ependes (commune de Bois-d'Amont)	Sâles
Estavayer-le-Lac (commune d'Estavayer)	Salvenach (commune de Murten)
Farvagny (commune de Gibloux)	Schmitten
	Semsaes



---

Ferpicloz  
Fétigny  
Fräschels  
Fribourg  
Galmiz (commune de Murten)  
Gempenach (commune de Murten)  
Giffers  
Givisiez  
Gletterens  
Grandvillard  
Granges  
Granges-Paccot  
Grangettes  
Grengr  
Grolley (commune Grolley-Ponthaux)  
Gruyères  
Gurmels (sans Wallenbuch)  
Hauterive  
Hauteville  
Haut-Intyamon  
Haut-Vully (commune de Mont-Vully)  
Heitenried  
Jaun  
Jeuss (commune de Murten)  
Kerzers  
Kleinbödingen  
La Brillaz  
La Folliaz (commune de Villaz)  
La Roche  
La Sonnaz  
La Verrerie

Senèdes (commune de Bois-d'Amont)  
Sévaz  
Siviriez  
Sorens  
St. Antoni (commune de Tafers)  
St. Silvester  
St. Ursen  
Surpierre (sans Cheiry, Villeneuve)  
Tafers (sans Alterswil et St. Antoni)  
Tentlingen  
Torny  
Treyvaux  
Ueberstorf  
Ulmiz  
Ursy (sans Montet)  
Vallon  
Vaulruz  
Vernay (commune d'Estavayer)  
Villarepos (commune de Courtepin)  
Villarsel-sur-Marly  
Villars-sur-Glâne  
Villaz-St-Pierre (commune de Villaz)  
Villeneuve (commune de Surpierre)  
Villorsonnens  
Vuadens  
Vuisternens-devant-Romont  
Vuisternens-en-Ogoz (commune de Gubloux)  
Wallenried (commune de Courtepin)  
Wünnewil-Flamatt  
Zumholz (commune de Plaffeien)

## **2.2 Aire de desserte GESA**

Botterens  
Bulle  
Châtel-sur-Montsalvens  
Corbières  
Crésuz  
Echarlens  
Morlon  
Riaz  
Val-de-Charmey

## **2.3 Aire de desserte IB-M**

Meyriez  
Muntelier  
Murten (sans Clavaleyres, Courlevon, Galmiz, Gempenach, Jeuss, Lurtigen et Salvenach)

## **2.4 Aire de desserte RE**

Prévondavaux  
Vuissens (commune d'Estavayer)

---

## **2.5 Aire de desserte BKW**

Wallenbuch (commune de Gurmels)

# CANTON DE FRIBOURG

## Aires de desserte

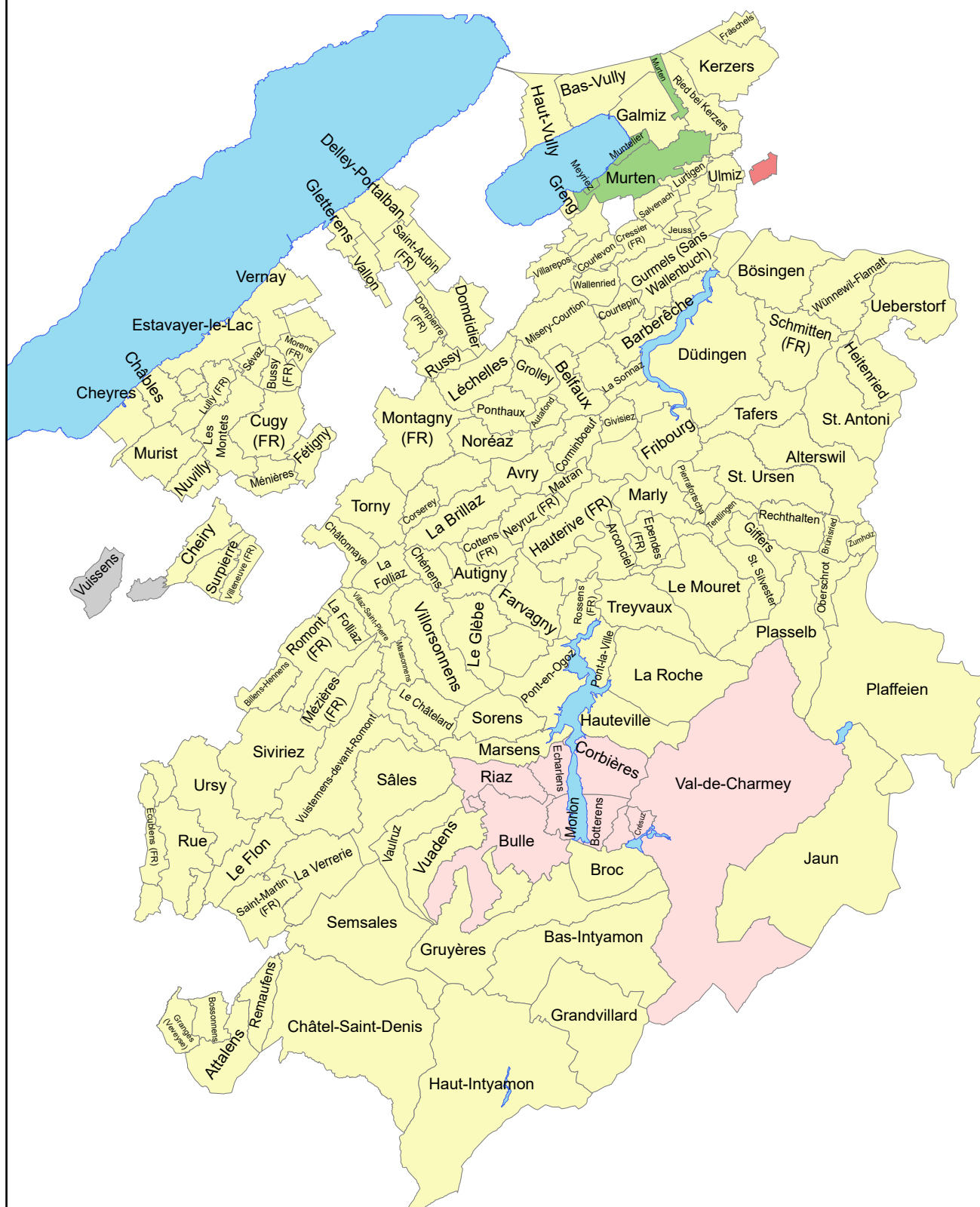
-  Aire BKW
-  Aire Groupe E
-  Aire GESA
-  Aire IB Murten
-  Aire Romande Energie



ERR, le 23 novembre 2021

1:300 000

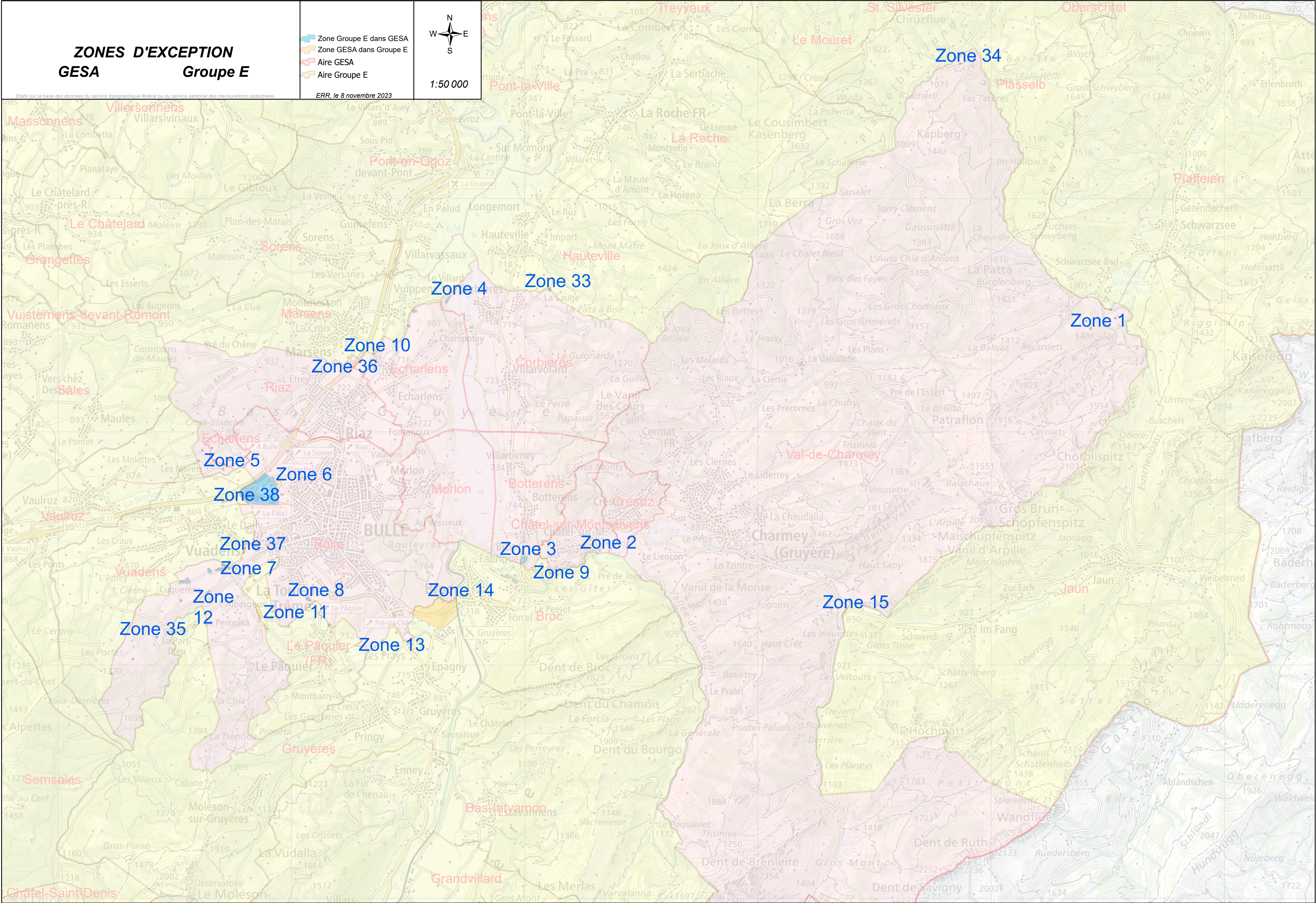
Etabli sur la base des données du service topographique fédéral ou du service cantonal des mensurations cadastrales



---

### **3 Zones d'exception**





<



**ZONES D'EXCEPTION  
IB-M**

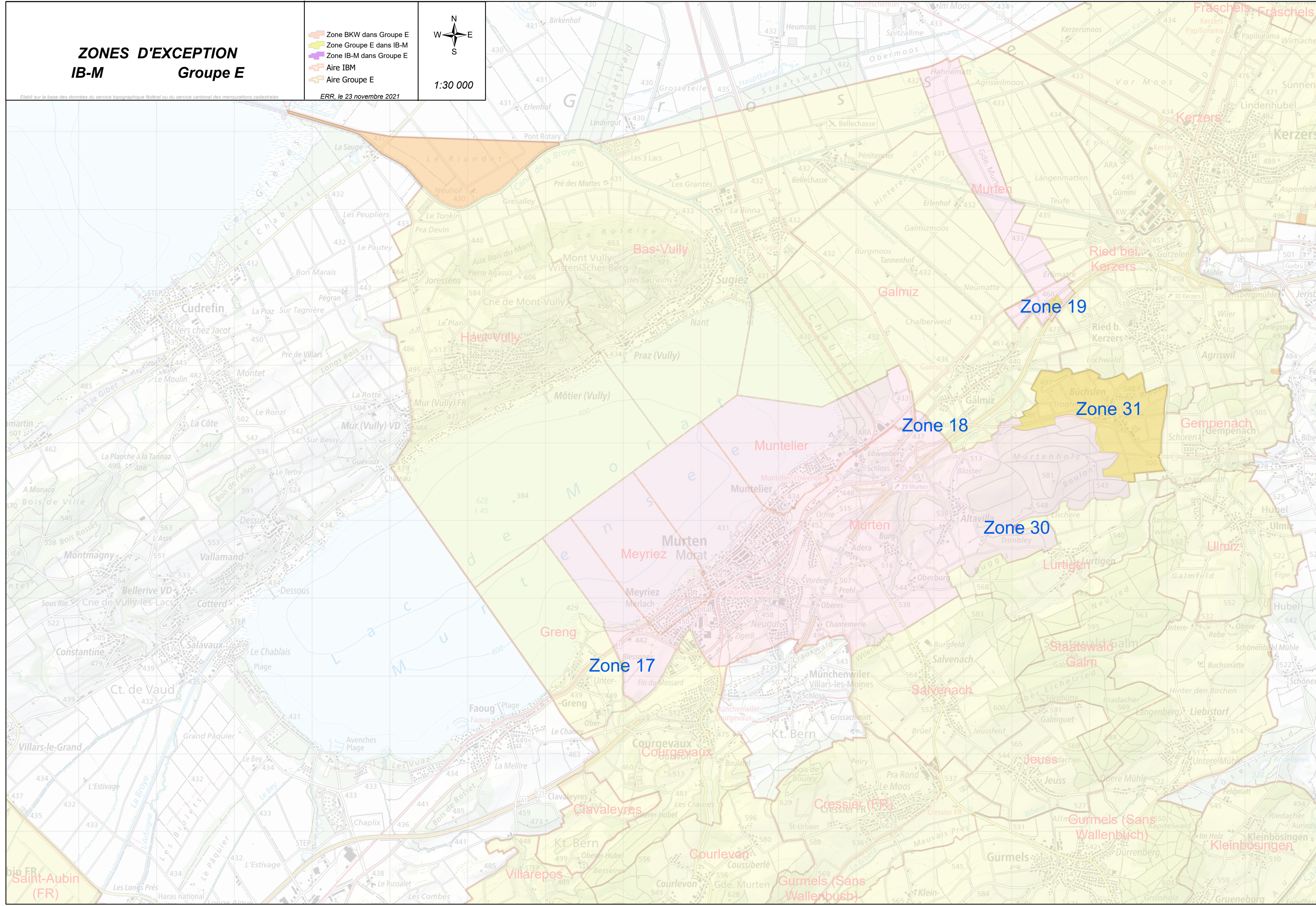
- Zone BKW dans Groupe E
- Zone Groupe E dans IB-M
- Zone IB-M dans Groupe E
- Aire IBM
- Aire Groupe E



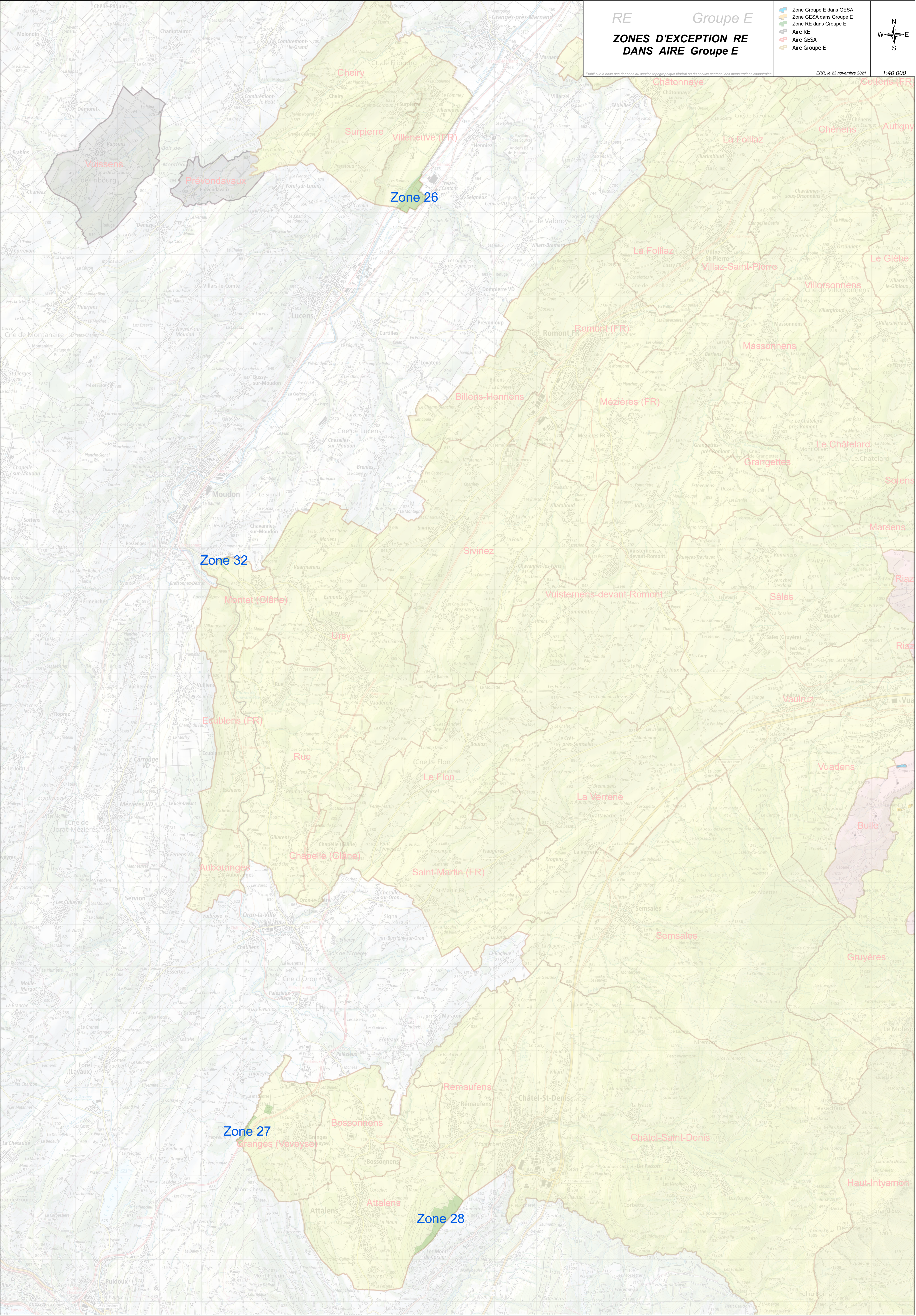
1:30 000

Etabli sur la base des données du service topographique fédéral ou du service cantonal des mensurations cadastrales

ERR, le 23 novembre 2021













# Zone 1 desservie par Groupe E dans aire Gruyère Energie

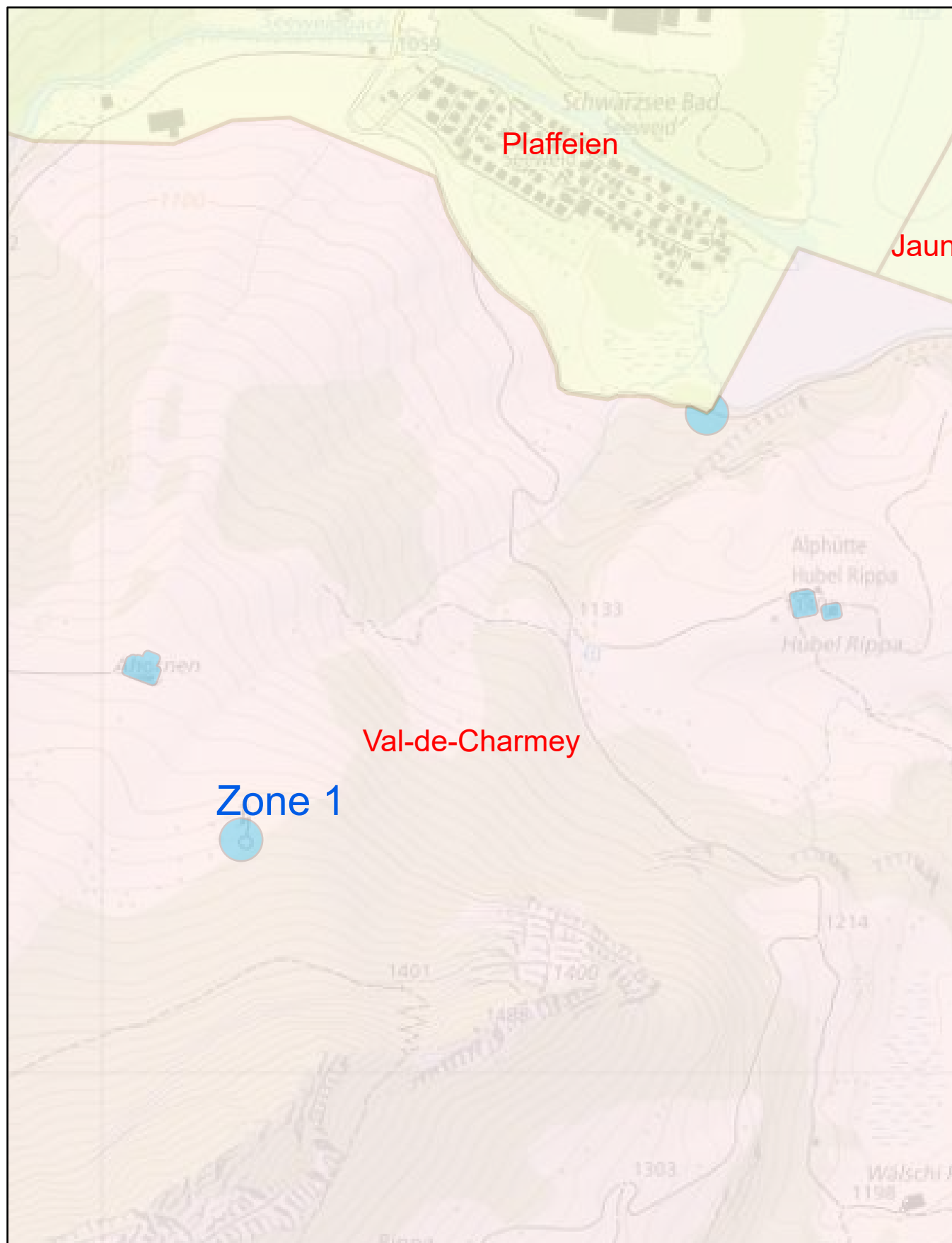
Etabli sur la base des données du service topographique fédéral ou du service cantonal des mensurations cadastrales

- Aire GESA
- Aire Groupe E
- Zone Groupe E dans GESA

ERR, le 23 novembre 2021






1:5 000



## Zone 2 desservie par Groupe E dans aire Gruyère Energie

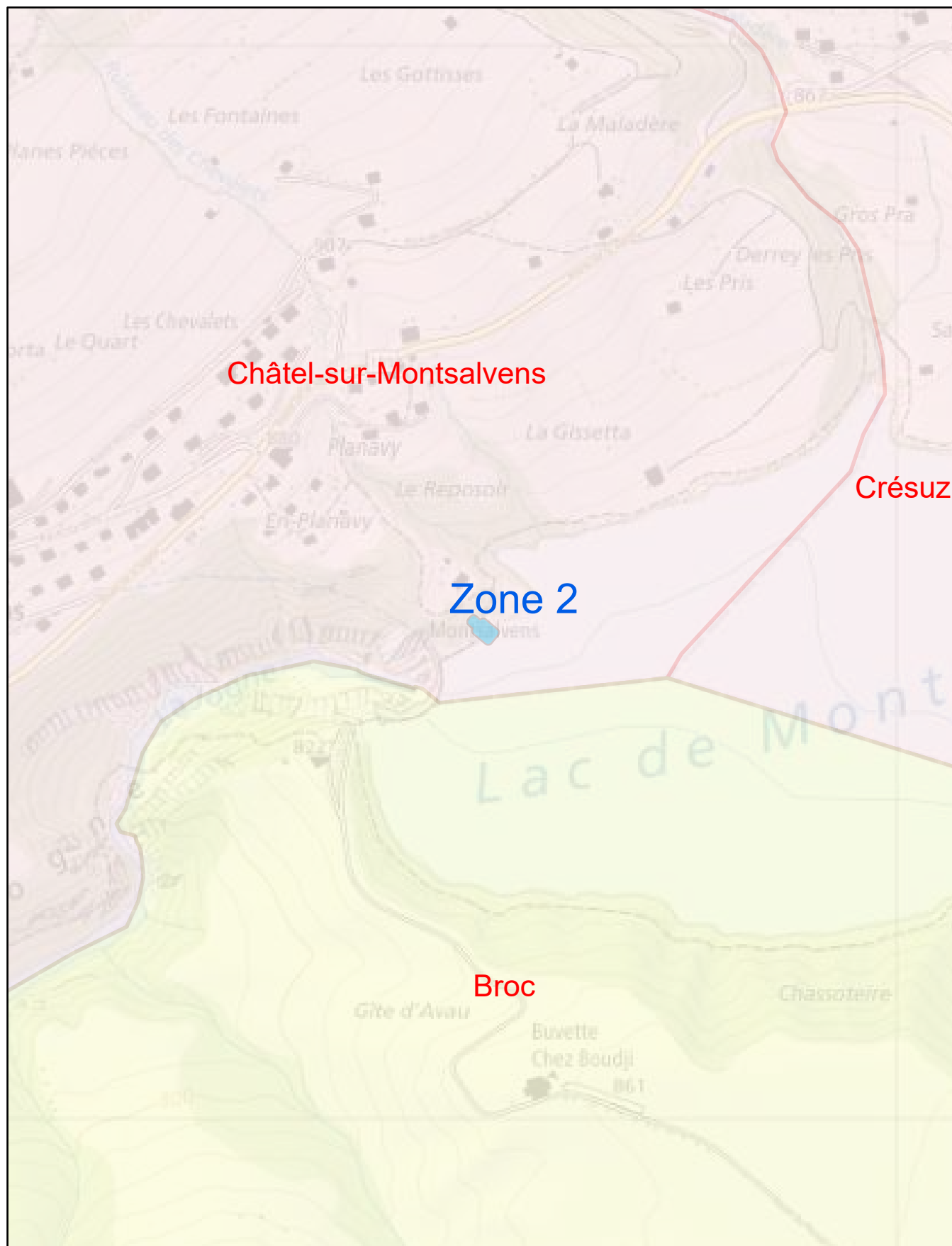
Etabli sur la base des données du service topographique fédéral ou du service cantonal des mensurations cadastrales

-  Aire GESA
-  Aire Groupe E
-  Zone Groupe E dans GESA





ERR, le 23 novembre 2021



1:5 000



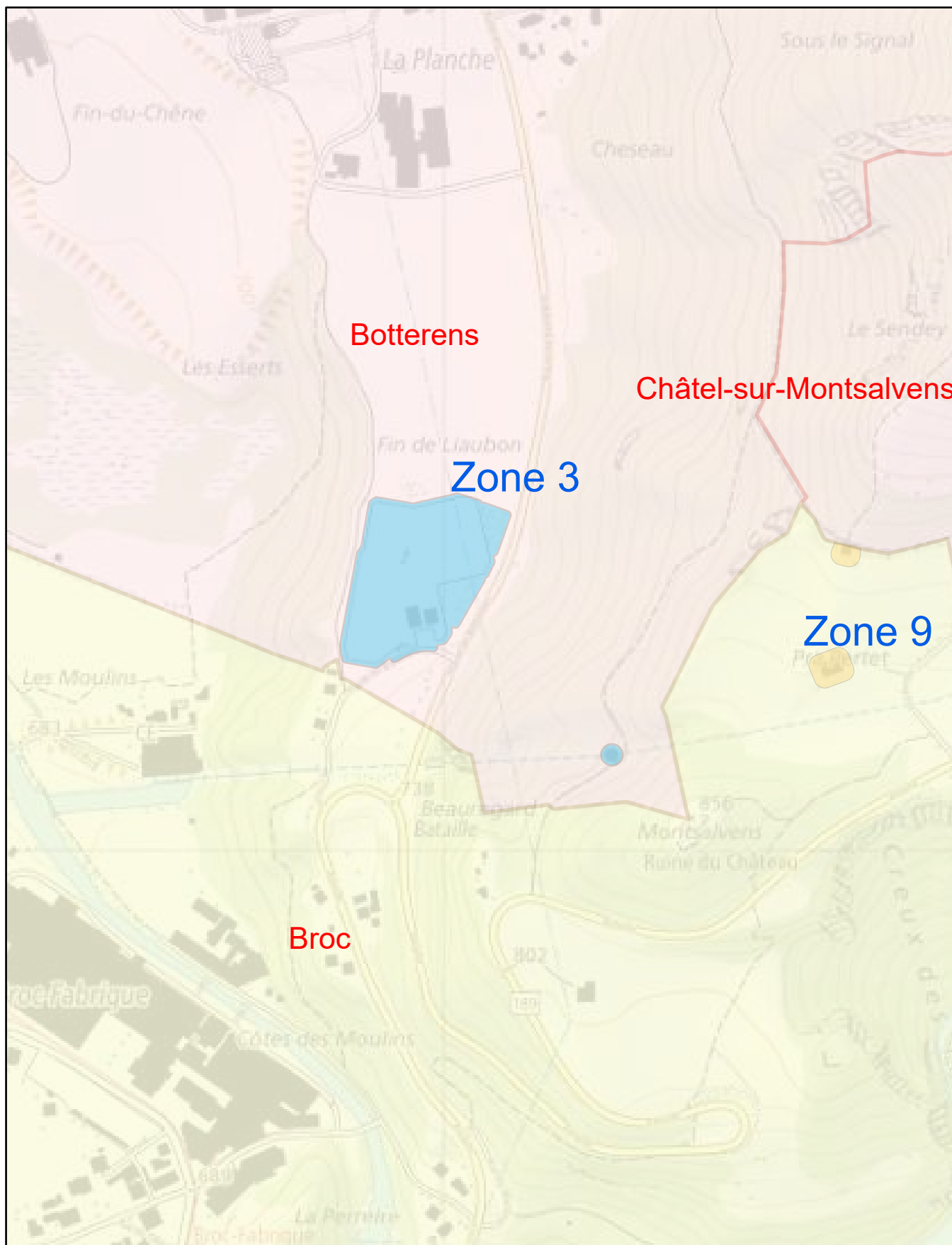
## Zone 3 desservie par Groupe E dans aire Gruyère Energie

-  Aire GESA
-  Aire Groupe E
-  Zone Groupe E dans GESA
-  Zone GESA dans Groupe E



ERR, le 23 novembre 2021

1:5 000



## Zone 4 desservie par Groupe E dans aire Gruyère Energie

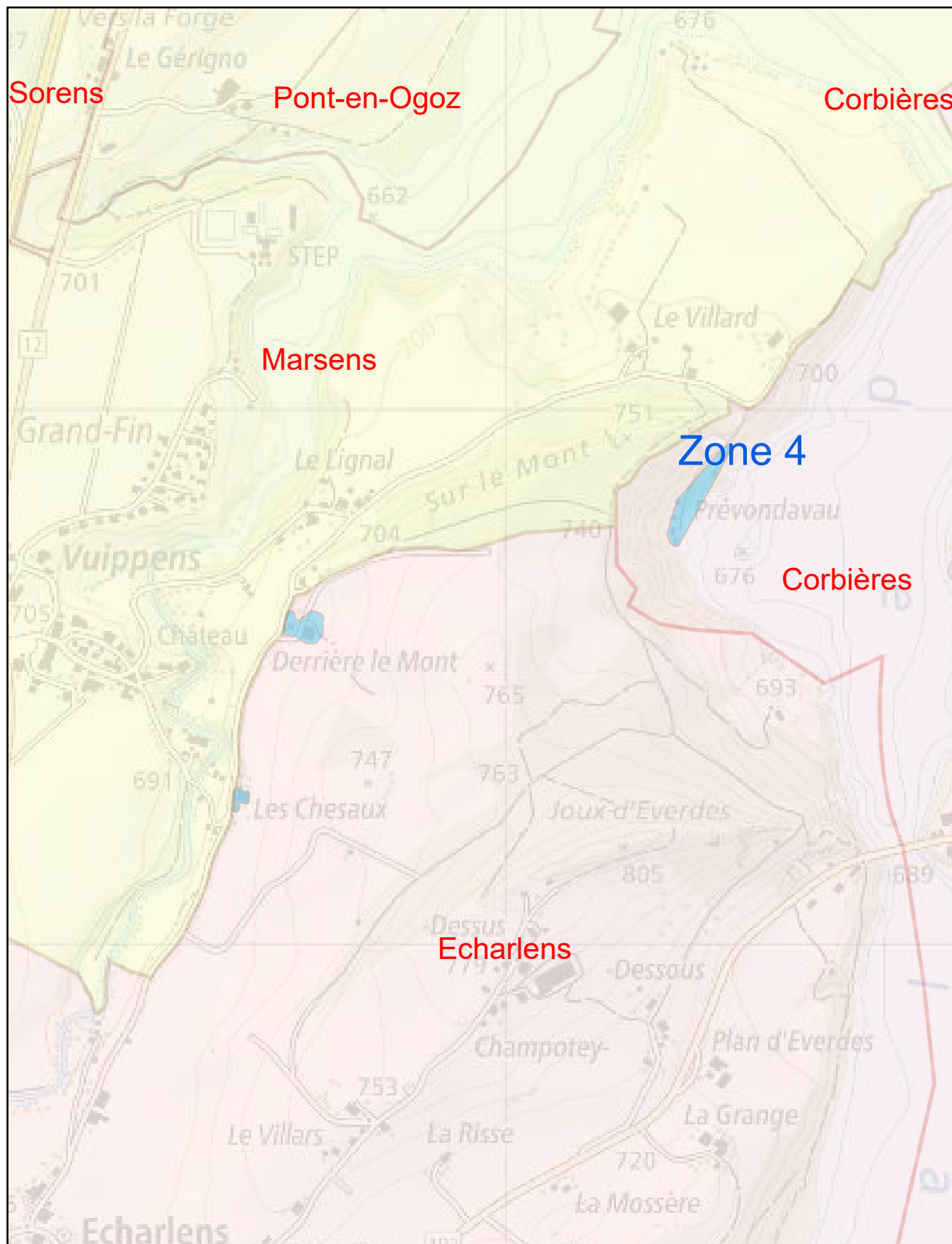
- Aire GESA
- Aire Groupe E
- Zone Groupe E dans GESA



ERR, le 23 novembre 2021

1:10 000

Etabli sur la base des données du service topographique fédéral ou du service cantonal des mensurations cadastrales



## Zone 5 desservie par Groupe E dans aire Gruyère Energie

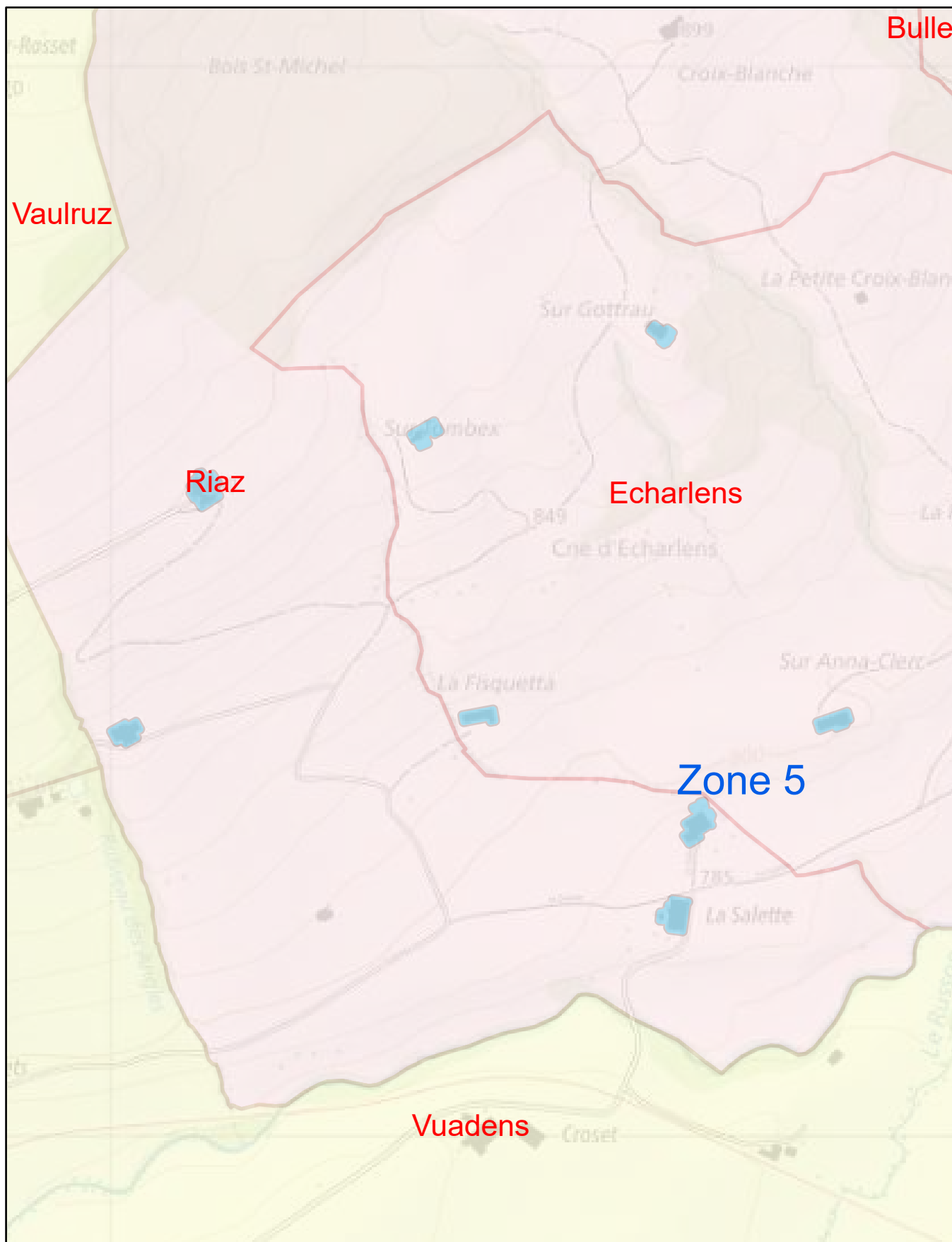
- Aire GESA
- Aire Groupe E
- Zone Groupe E dans GESA






ERR, le 23 novembre 2021

1:5 000

Etabli sur la base des données du service topographique fédéral ou du service cantonal des mensurations cadastrales



## Zone 6 desservie par Groupe E dans aire Gruyère Energie

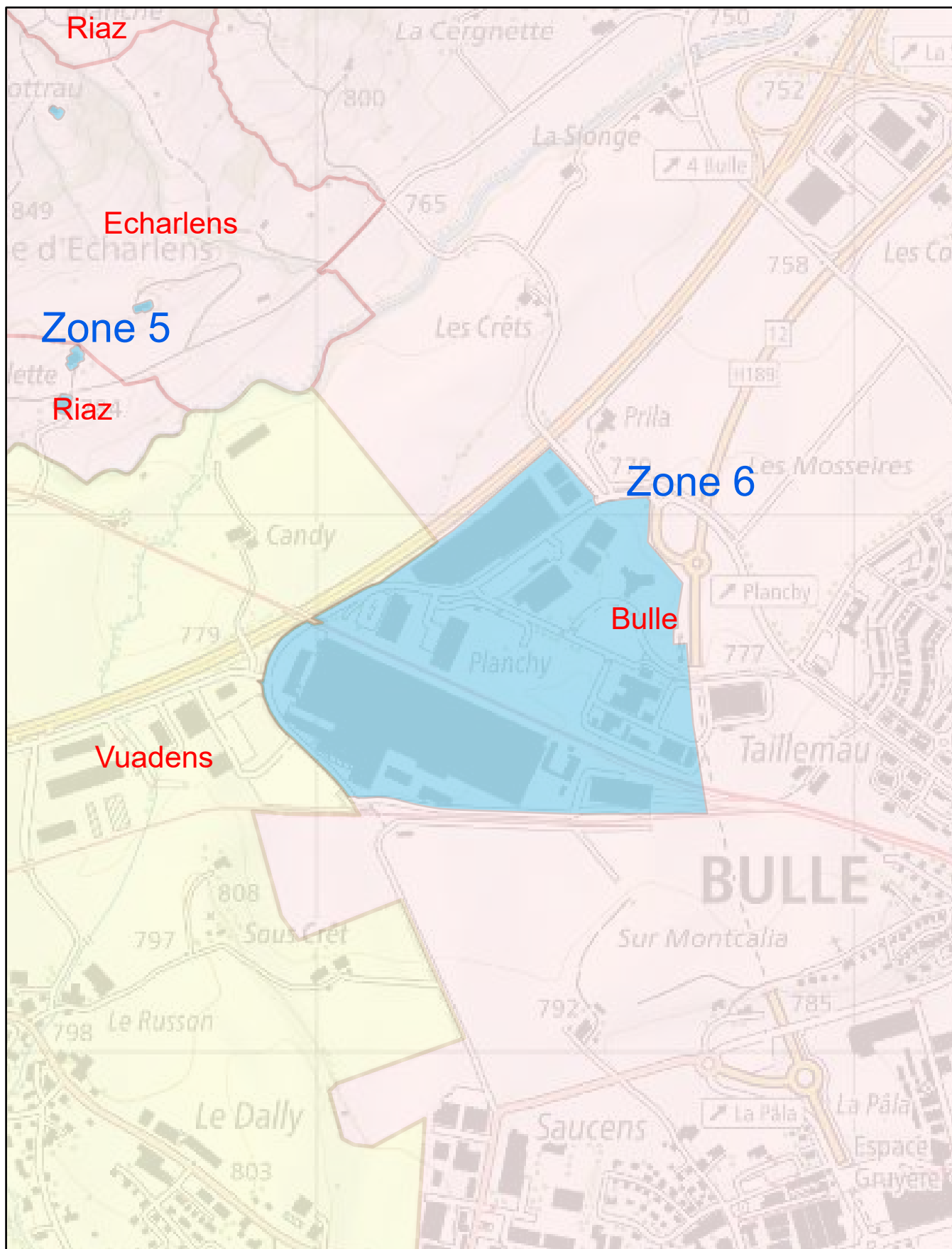
-  Aire GESA
-  Aire Groupe E
-  Zone Groupe E dans GESA







ERR, le 23 novembre 2021

1:10 000

Etabli sur la base des données du service topographique fédéral ou du service cantonal des mensurations cadastrales



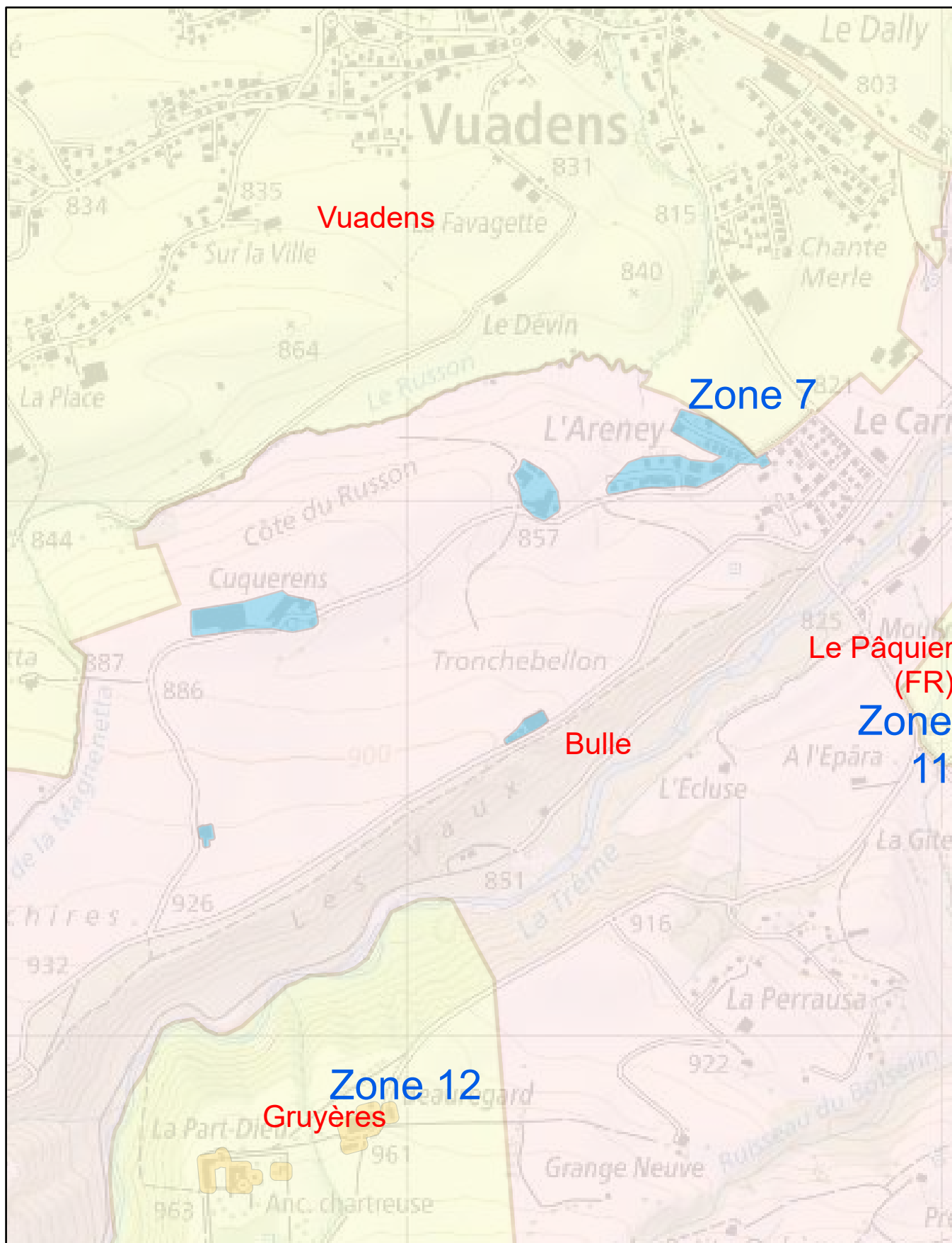
# Zone 7 desservie par Groupe E dans aire Gruyère Energie

-  Aire GESA
-  Aire Groupe E
-  Zone Groupe E dans GESA
-  Zone GESA dans Groupe E






ERR, le 23 novembre 2021

1:10 000



## Zone 8 desservie par Groupe E dans aire Gruyère Energie

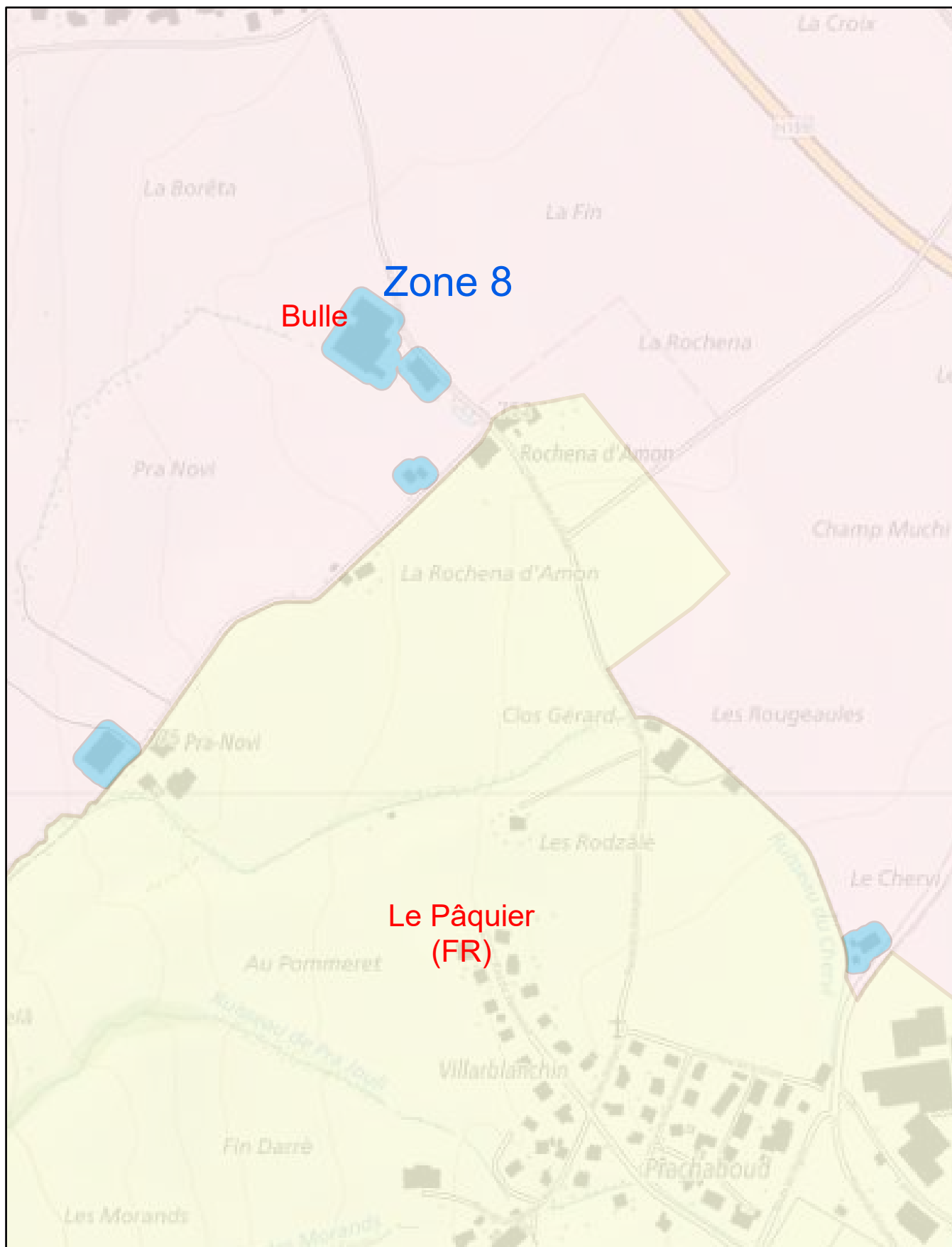
Établi sur la base des données du service topographique fédéral ou du service cantonal des mensurations cadastrales

-  Aire GESA
-  Aire Groupe E
-  Zone Groupe E dans GESA

ERR, le 23 novembre 2021







1:5 000





## Zone 9 desservie par Gruyère Energie dans aire Groupe E

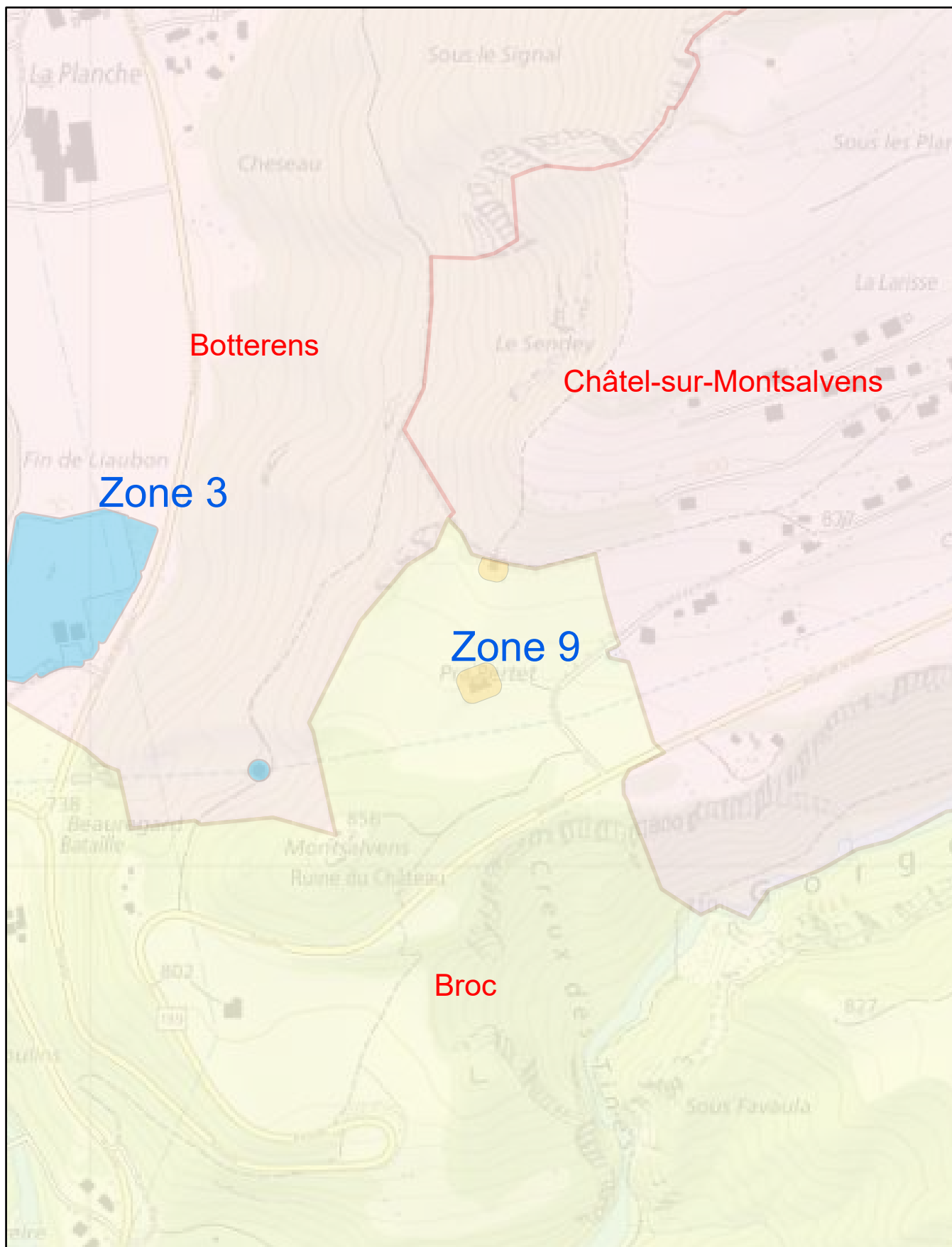
-  Aire GESA
-  Aire Groupe E
-  Zone Groupe E dans GESA
-  Zone GESA dans Groupe E



ERR, le 23 novembre 2021

1:5 000

Etabli sur la base des données du service topographique fédéral ou du service cantonal des mensurations cadastrales



# Zone 10 desservie par Gruyère Energie dans aire Groupe E

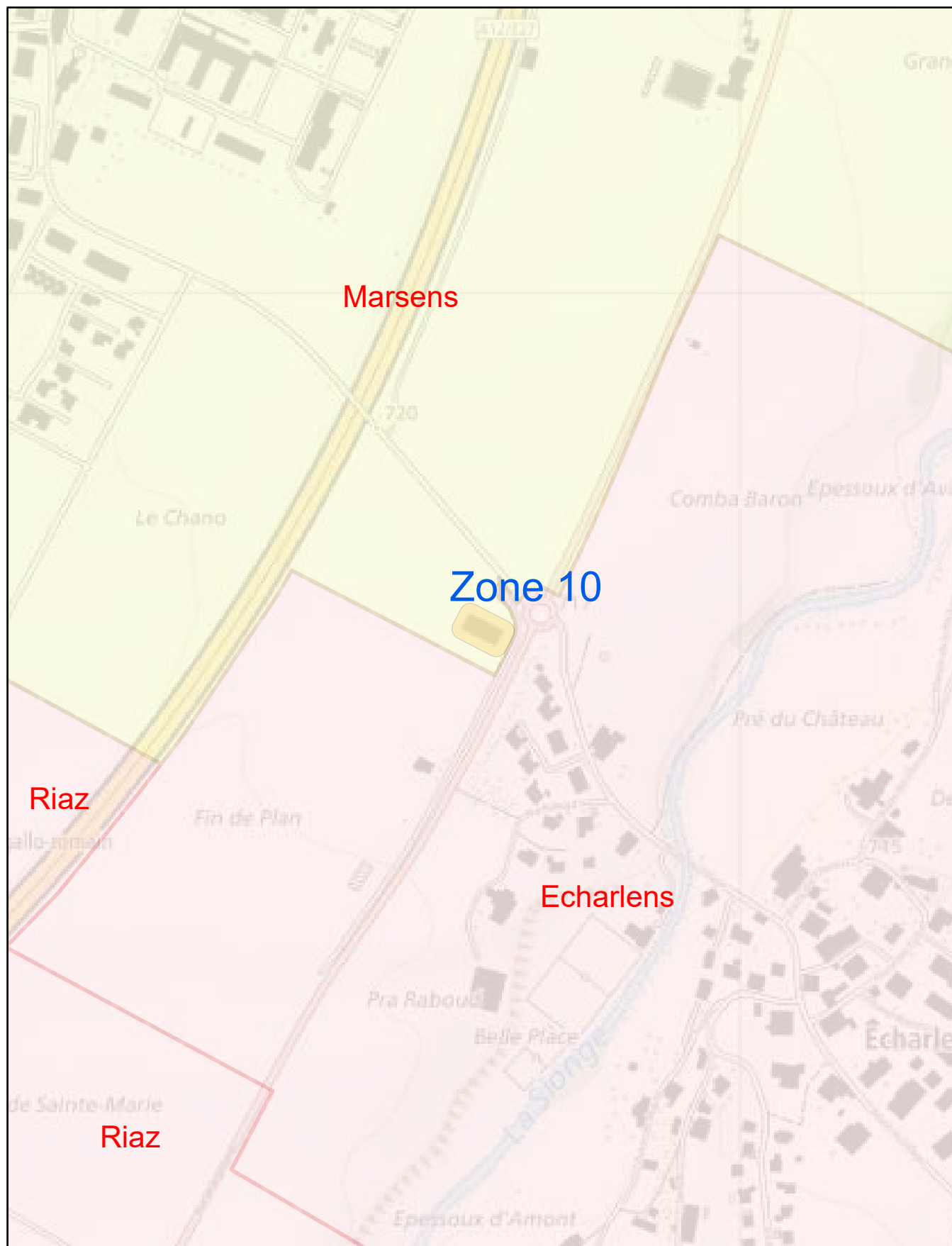
Etabli sur la base des données du service topographique fédéral ou du service cantonal des mensurations cadastrales

- Aire GESA
- Aire Groupe E
- Zone GESA dans Groupe E

ERR, le 23 novembre 2021







1:5 000



## Zone 11 desservie par Gruyère Energie dans aire Groupe E

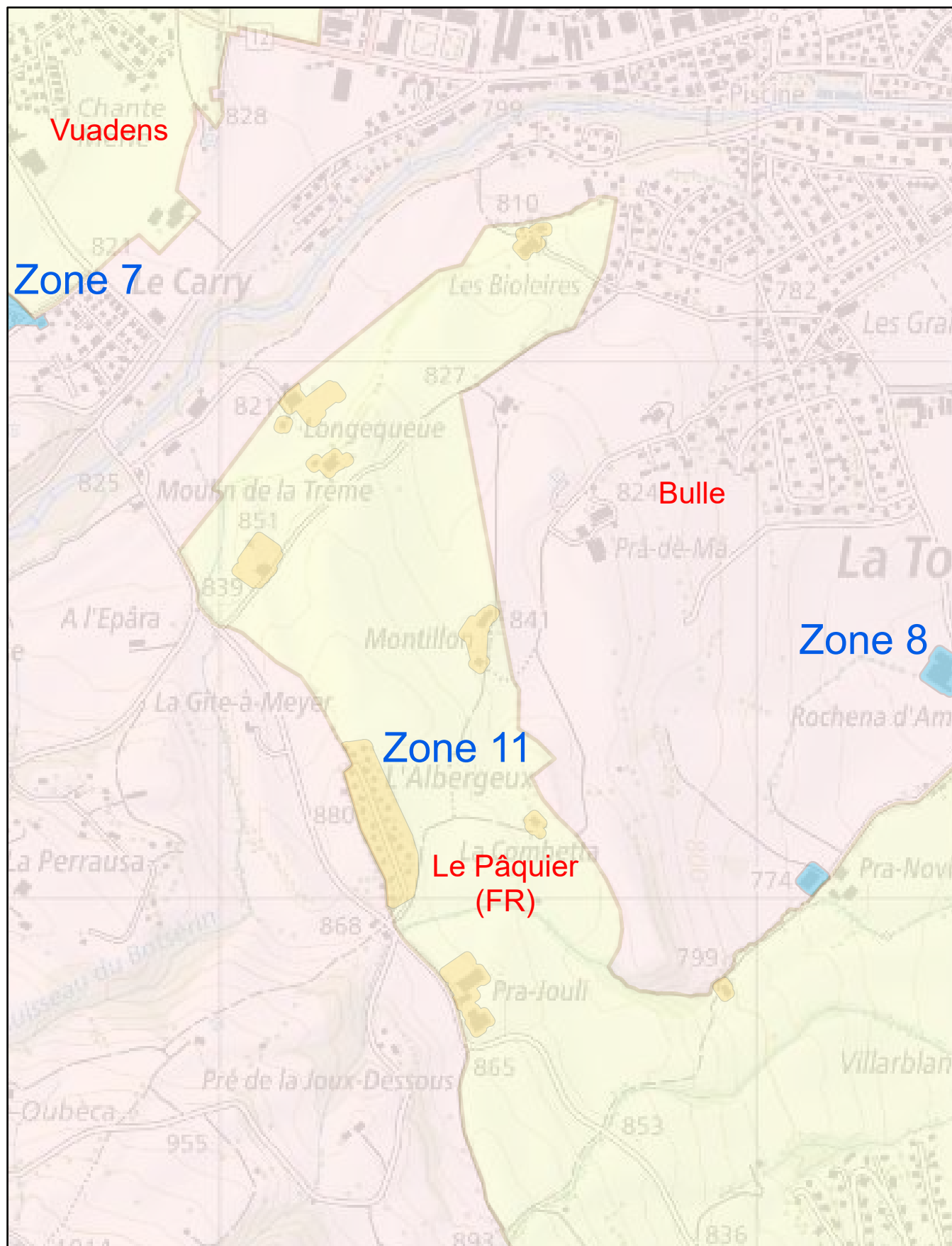
Etabli sur la base des données du service topographique fédéral ou du service cantonal des mensurations cadastrales

-  Aire GESA
-  Aire Groupe E
-  Zone Groupe E dans GESA
-  Zone GESA dans Groupe E





ERR, le 23 novembre 2021



1:10 000



## Zone 12 desservie par Gruyère Energie dans aire Groupe E

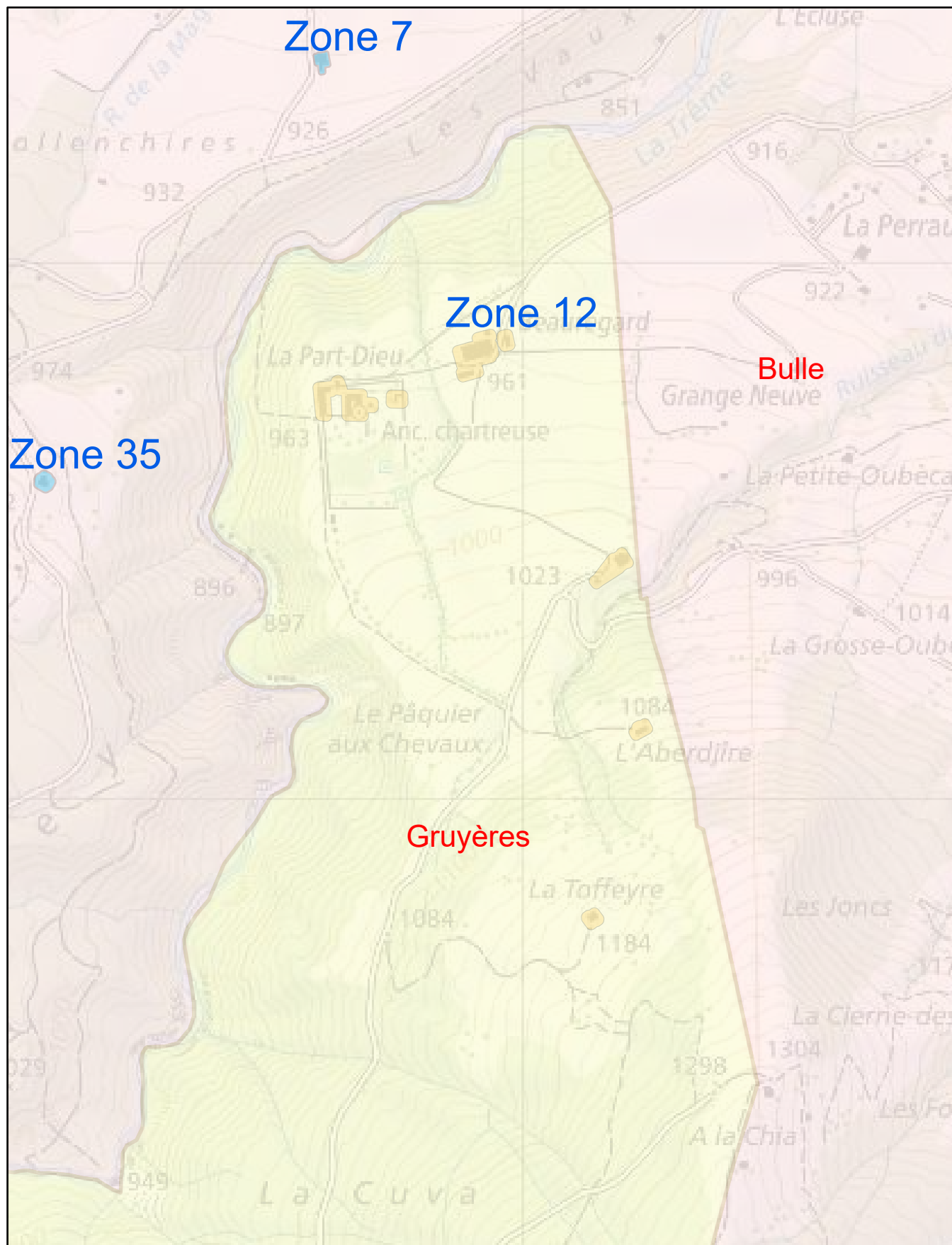
-  Aire GESA
-  Aire Groupe E
-  Zone Groupe E dans GESA
-  Zone GESA dans Groupe E



ERR, le 23 novembre 2021

1:10 000

Etabli sur la base des données du service topographique fédéral ou du service cantonal des mensurations cadastrales



# Zone 13 desservie par Gruyère Energie dans aire Groupe E

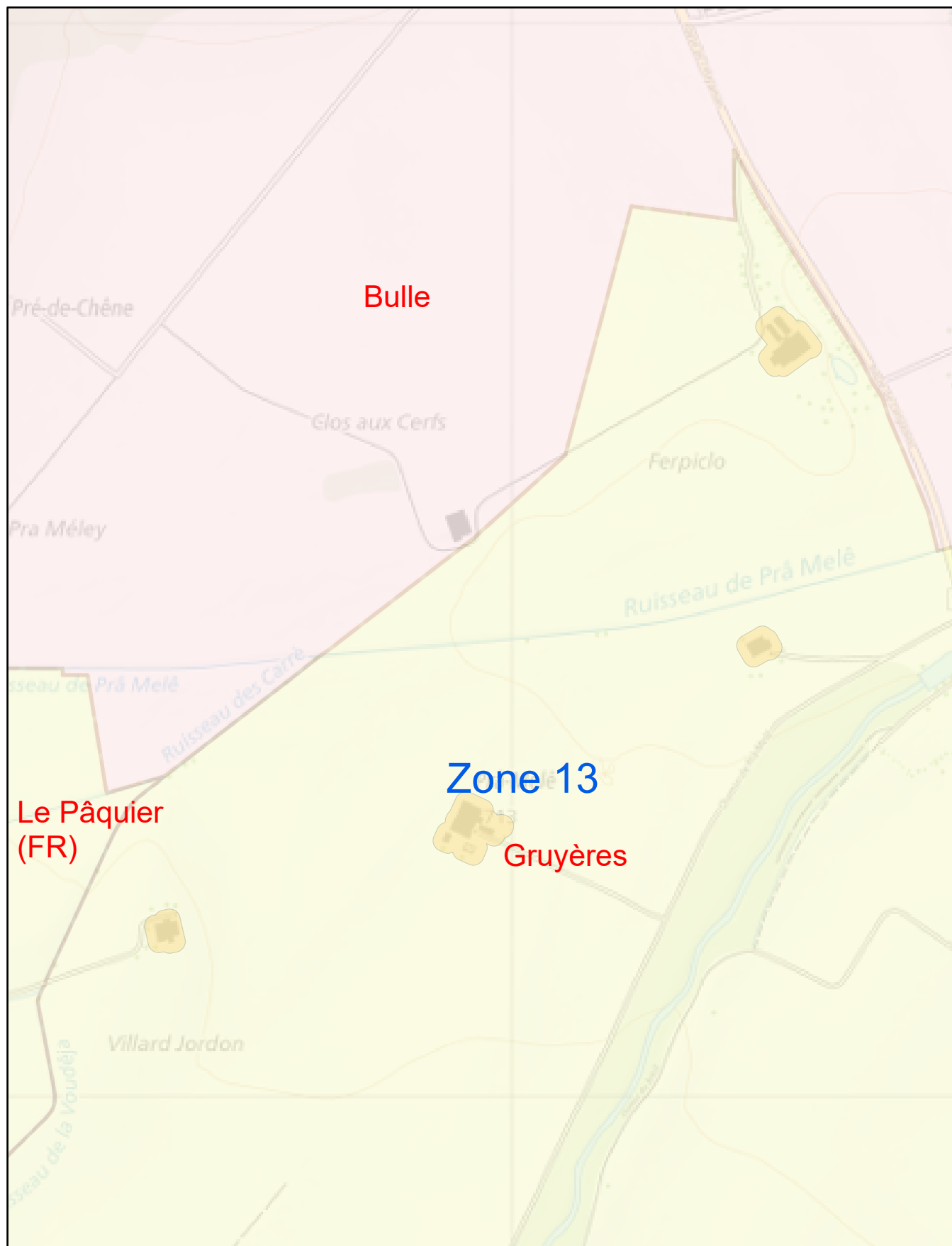
Etabli sur la base des données du service topographique fédéral ou du service cantonal des mensurations cadastrales

- Aire GESA
- Aire Groupe E
- Zone GESA dans Groupe E



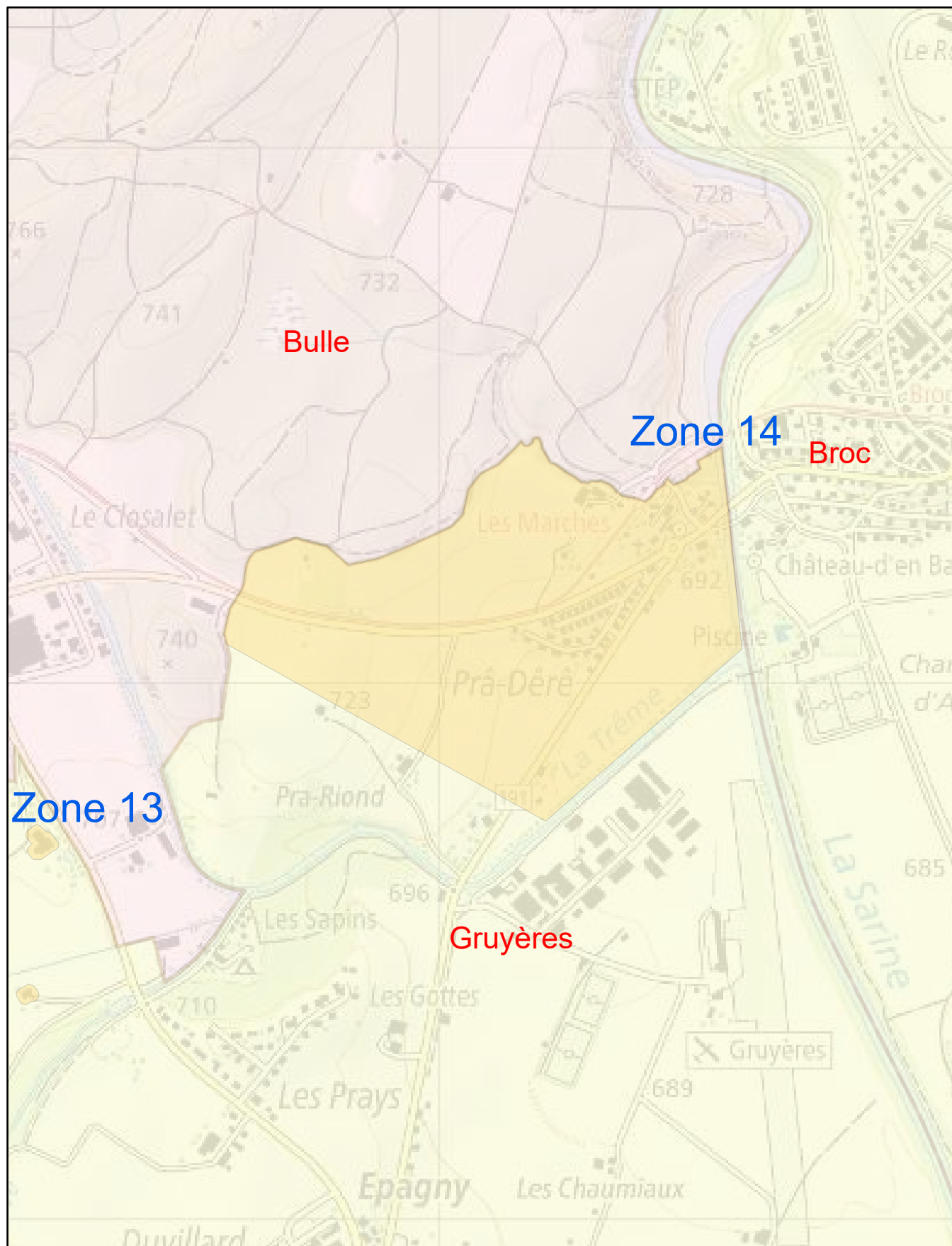
ERR, le 23 novembre 2021

1:5 000






1:10 000

1:10 000



## Zone 15 desservie par Gruyère Energie dans aire Groupe E

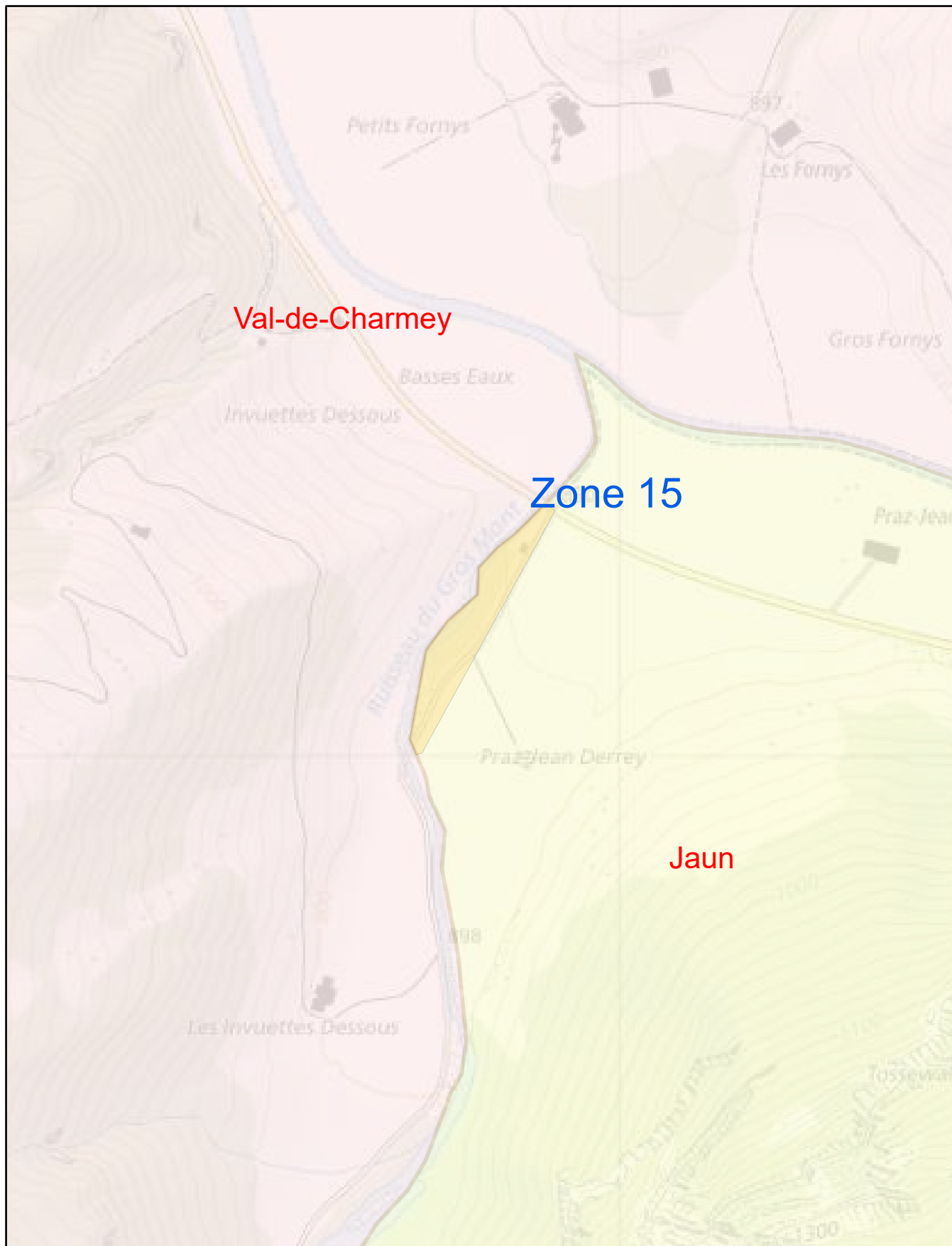
Etabli sur la base des données du service topographique fédéral ou du service cantonal des mensurations cadastrales

-  Aire GESA
-  Aire Groupe E
-  Zone GESA dans Groupe E

ERR, le 23 novembre 2021



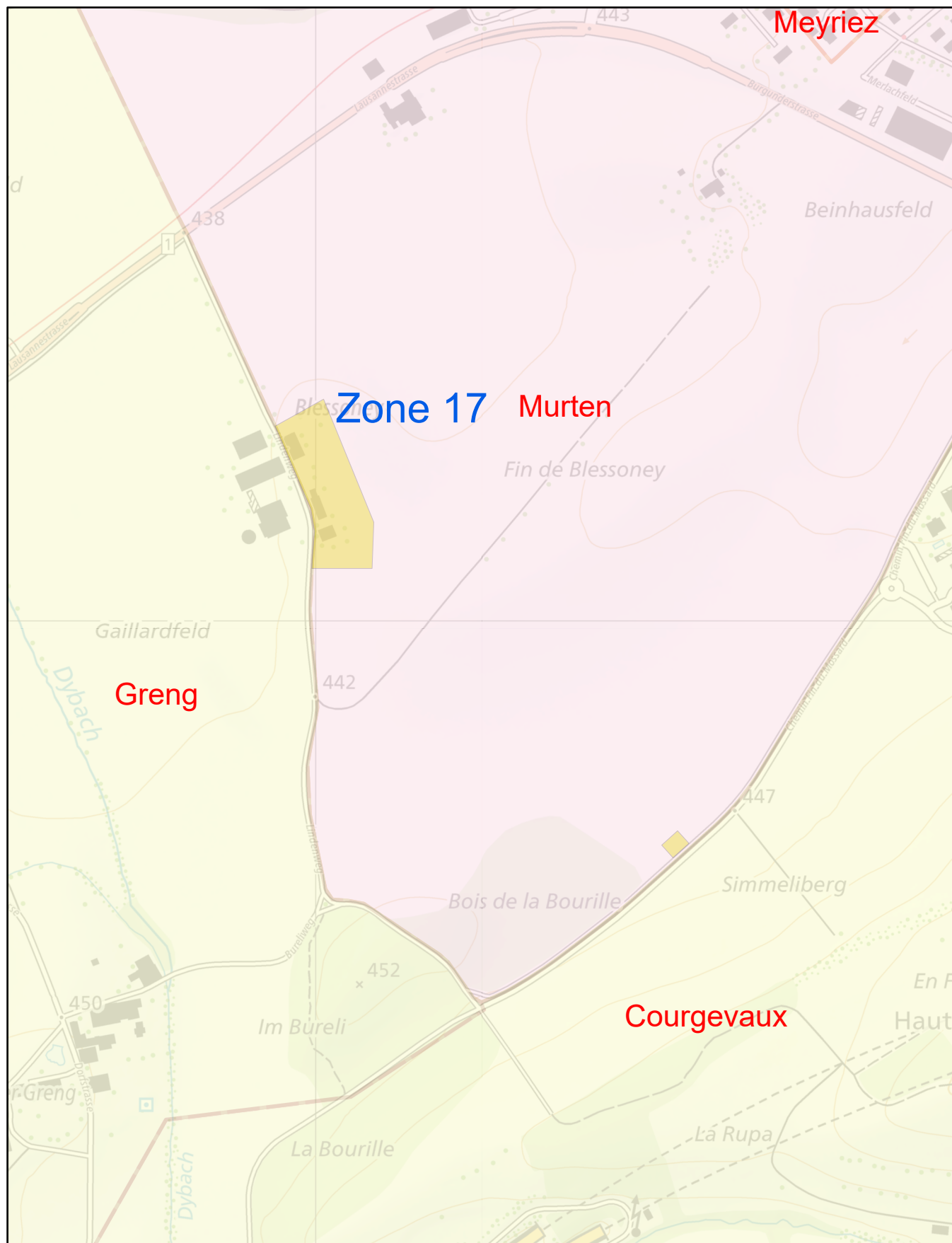
1:5 000





1:5 000

*Etabli sur la base des données du service topographique fédéral ou du service cantonal des mensurations cadastrales*





## Zone 18 desservie par IB-Murten dans aire Groupe E

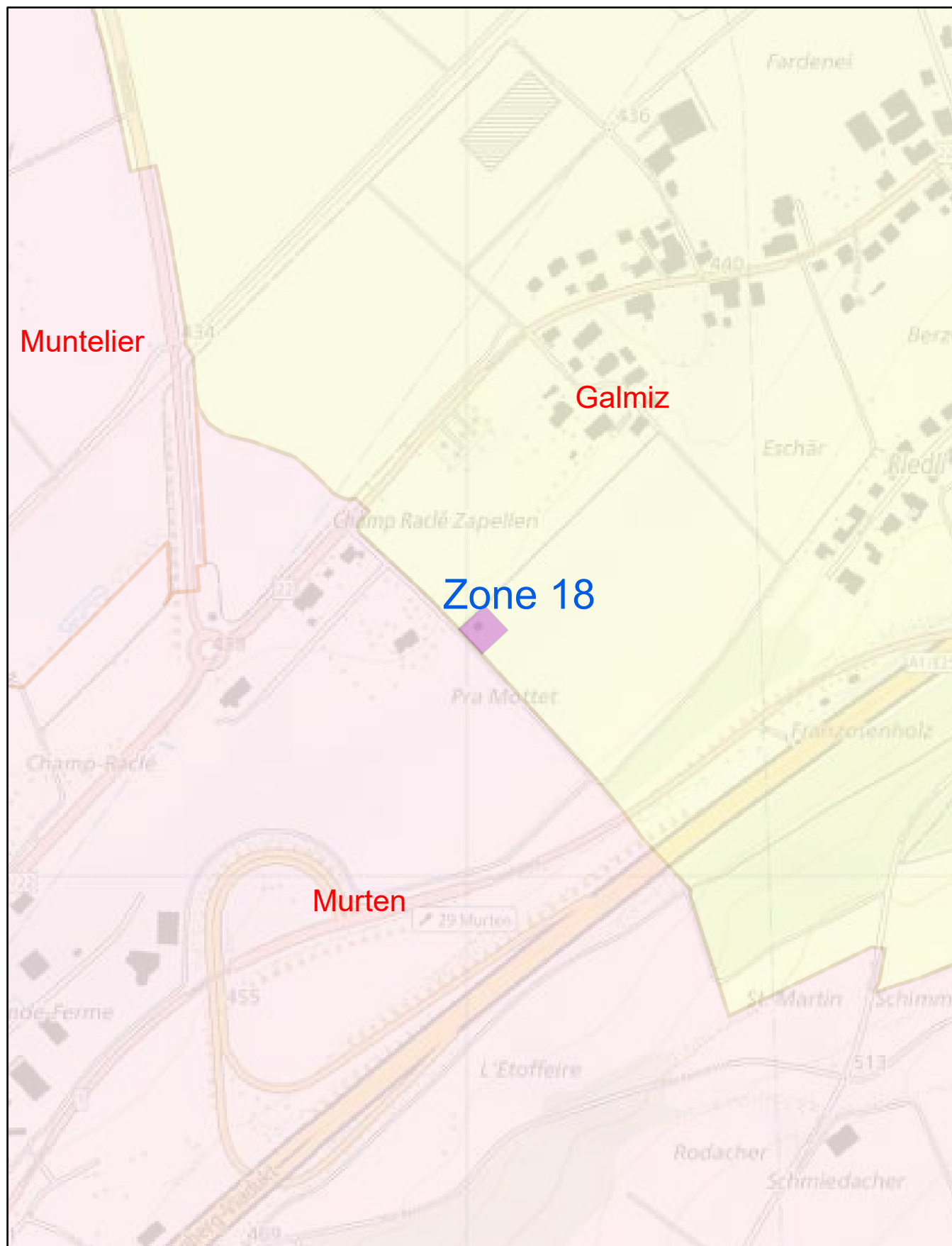
Etabli sur la base des données du service topographique fédéral ou du service cantonal des mensurations cadastrales

- Aire IBM
- Aire Groupe E
- Zone IB-M dans Groupe E

ERR, le 23 novembre 2021



1:5 000



## Zone 19 desservie par Groupe E dans aire IB-Murten

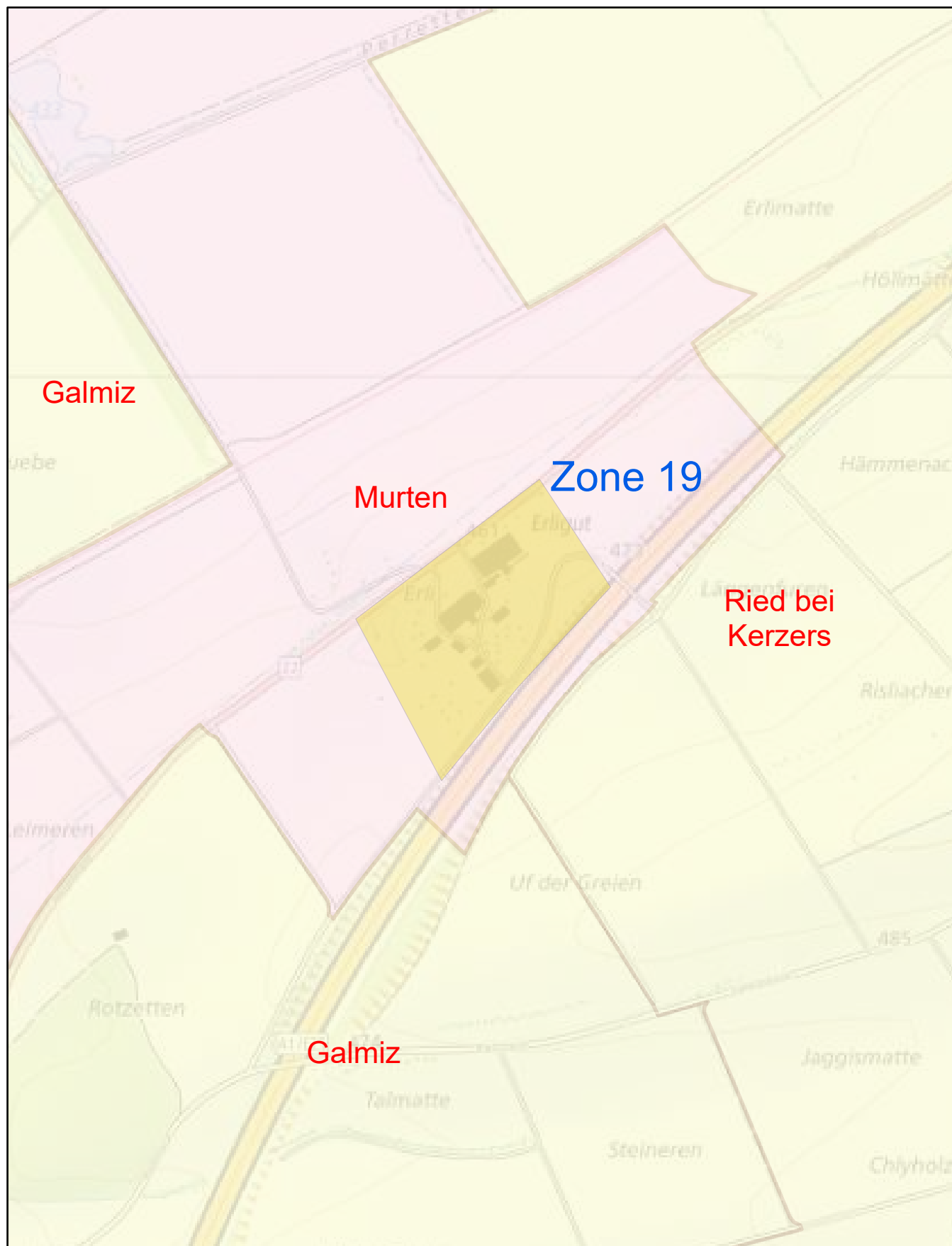
Etabli sur la base des données du service topographique fédéral ou du service cantonal des mensurations cadastrales

- Aire IBM
- Aire Groupe E
- Zone Groupe E dans IB-M

ERR, le 23 novembre 2021





1:5 000



## Zone 20 desservie par BKW Energie dans aire Groupe E

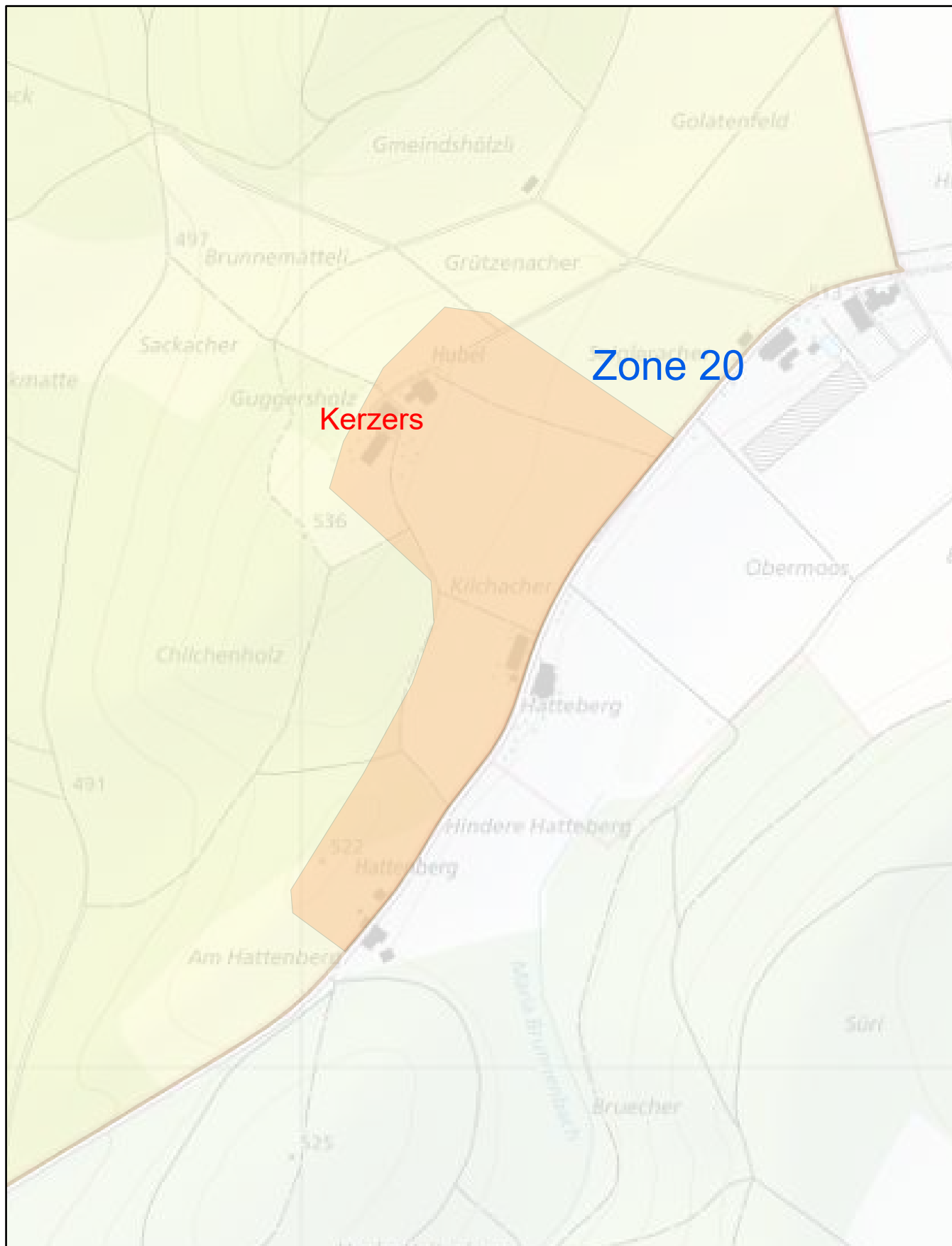
Etabli sur la base des données du service topographique fédéral ou du service cantonal des mensurations cadastrales

 Aire Groupe E  
 Zone BKW dans Groupe E

ERR, le 23 novembre 2021



1:5 000



# Zone 21 desservie par BKW Energie dans aire Groupe E

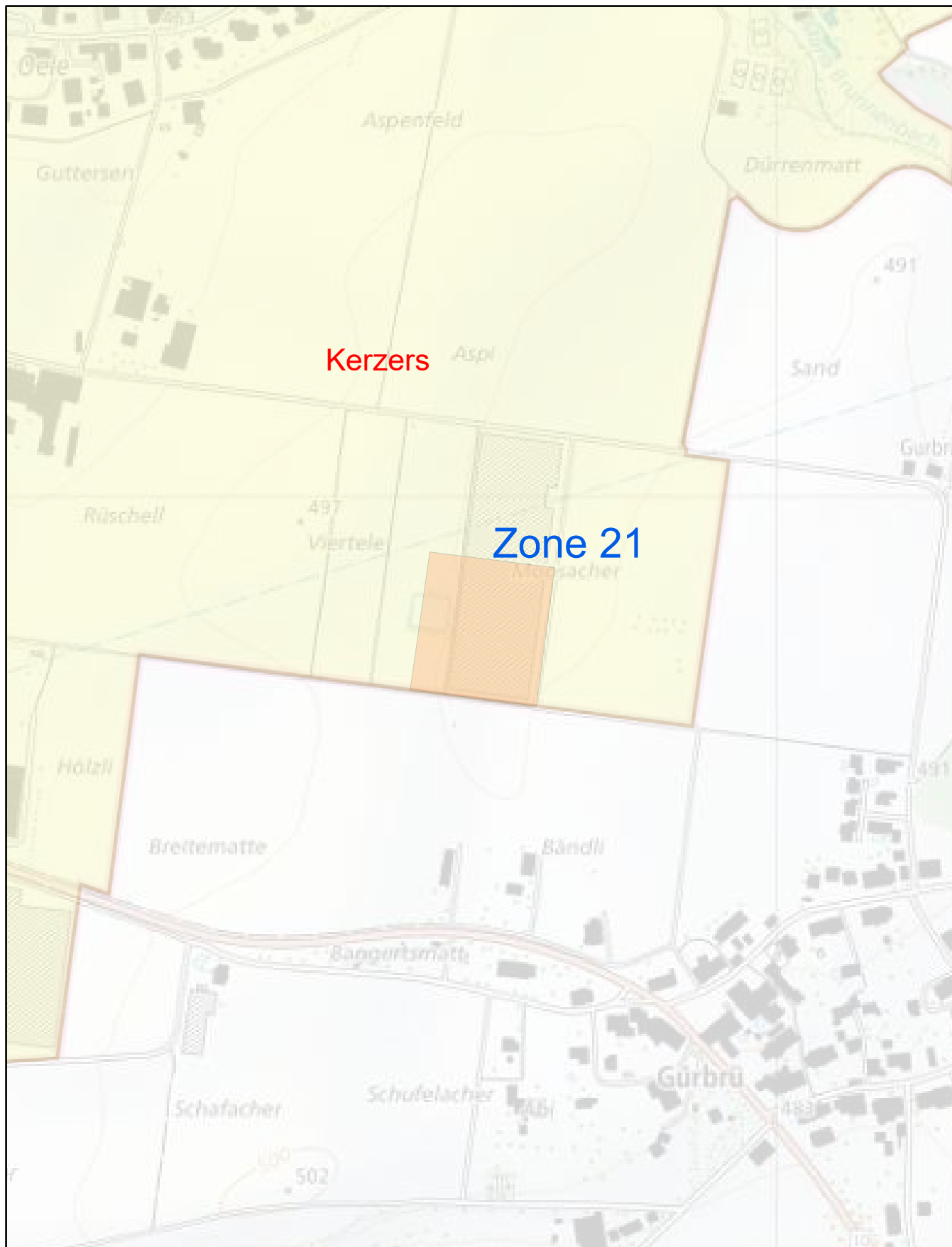
Etabli sur la base des données du service topographique fédéral ou du service cantonal des mensurations cadastrales

Aire Groupe E  
Zone BKW dans Groupe E



ERR, le 23 novembre 2021



1:5 000



## Zone 22 desservie par BKW Energie dans aire Groupe E

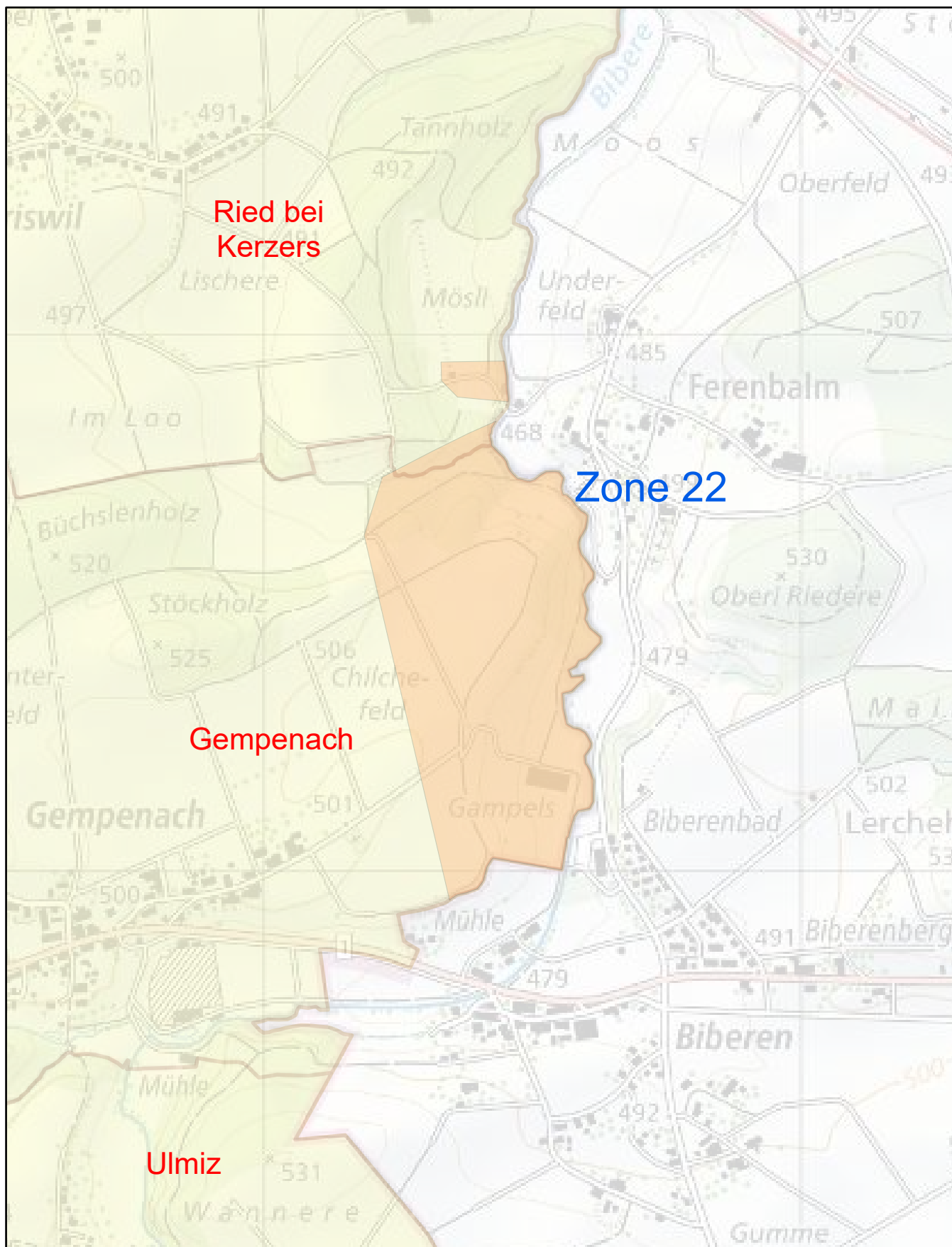
 Aire Groupe E  
 Zone BKW dans Groupe E



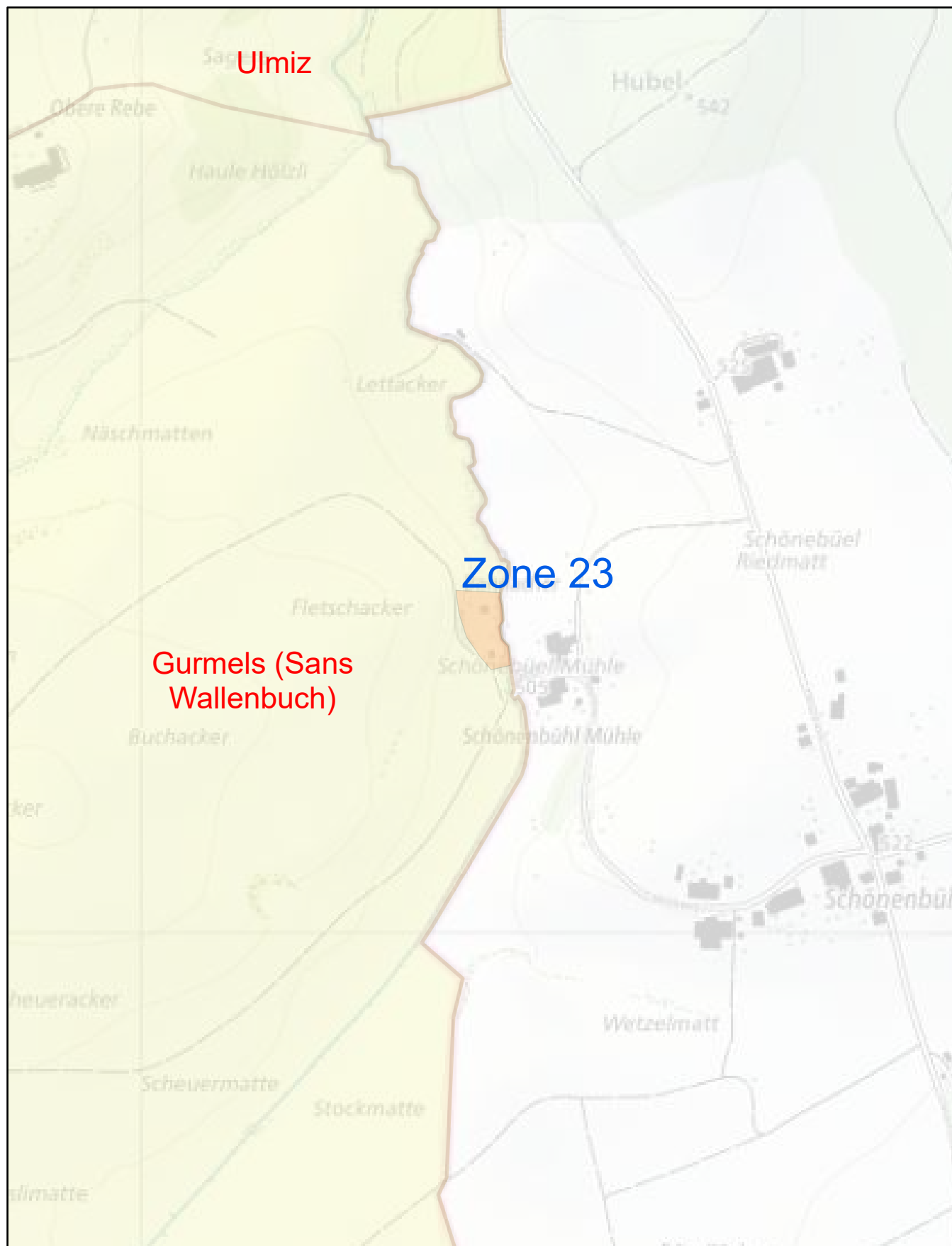
ERR, le 11 février 2025

1:10 000

Etabli sur la base des données du service topographique fédéral ou du service cantonal des mensurations cadastrales





1:5 000



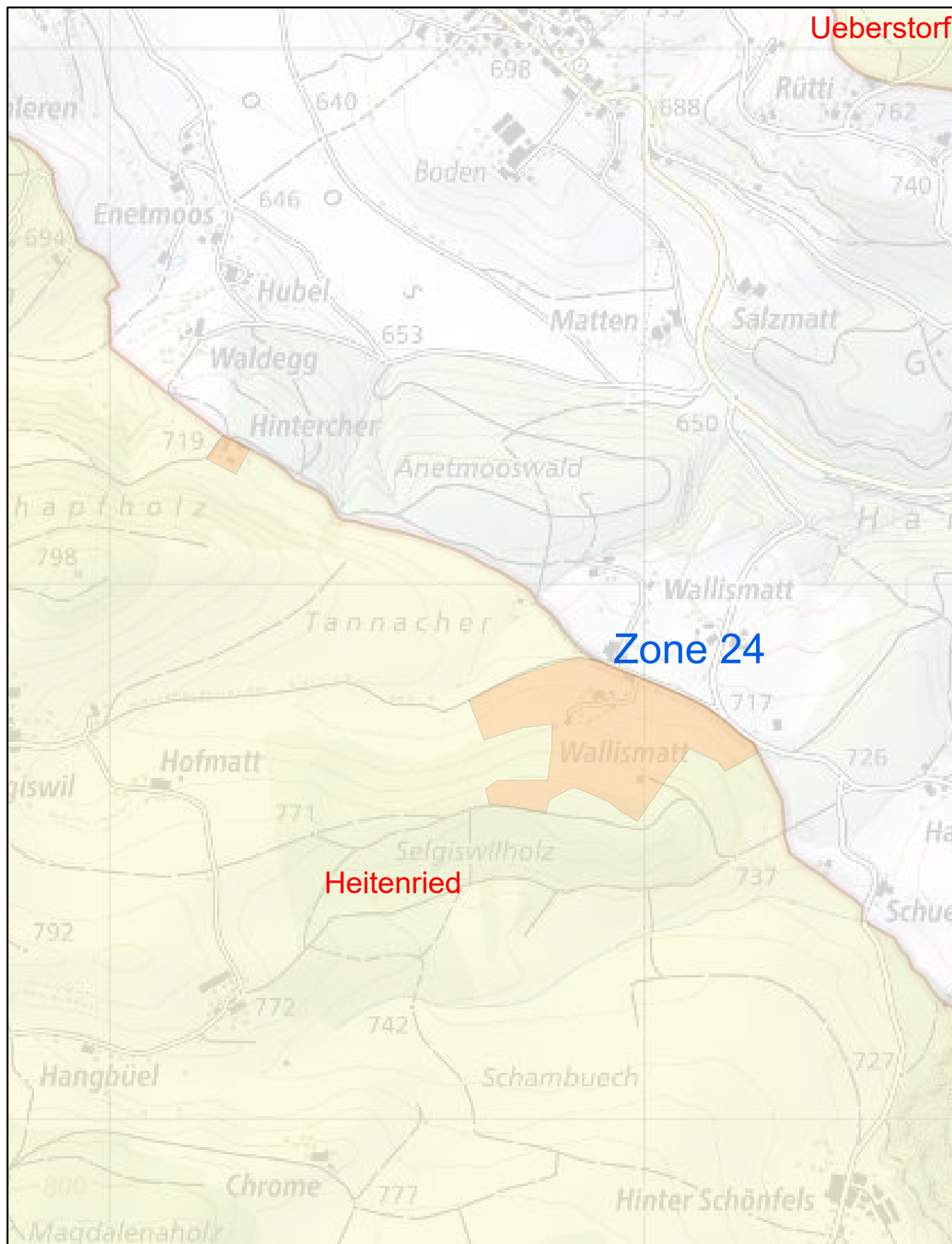
## Zone 24 desservie par BKW Energie dans aire Groupe E

Etabli sur la base des données du service topographique fédéral ou du service cantonal des mensurations cadastrales

-  Aire Groupe E
-  Zone BKW dans Groupe E

ERR, le 23 novembre 2021

1:10 000



# Zone 25 desservie par BKW Energie dans aire Groupe E

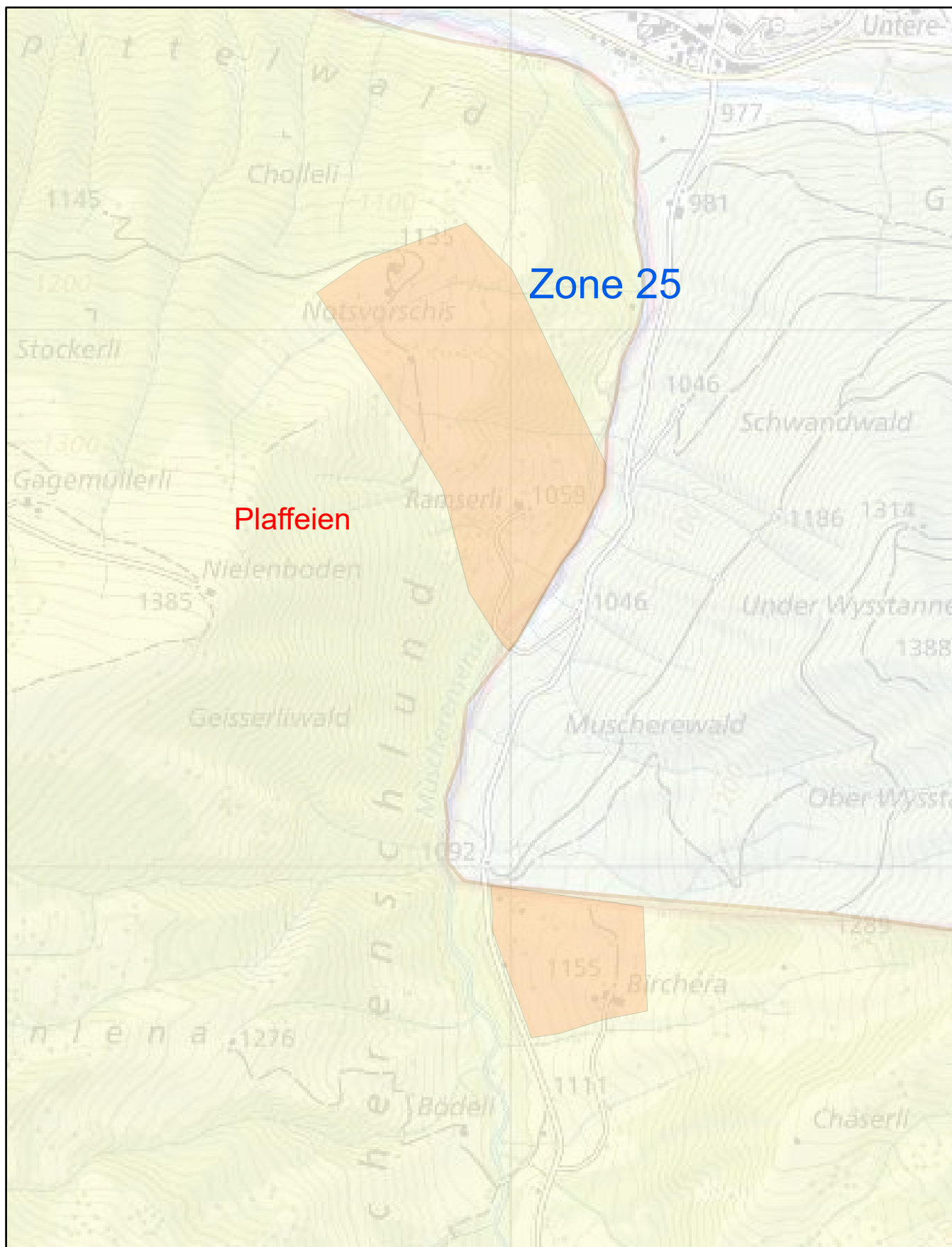
Aire Groupe E  
Zone BKW dans Groupe E



ERR, le 23 novembre 2021

1:10 000

Etabli sur la base des données du service topographique fédéral ou du service cantonal des mensurations cadastrales





# Zone 26 desservie par Romande Energie dans aire Groupe E

Etabli sur la base des données du service topographique fédéral ou du service cantonal des mensurations cadastrales

Aire Groupe E  
Zone RE dans Groupe E

ERR, le 23 novembre 2021

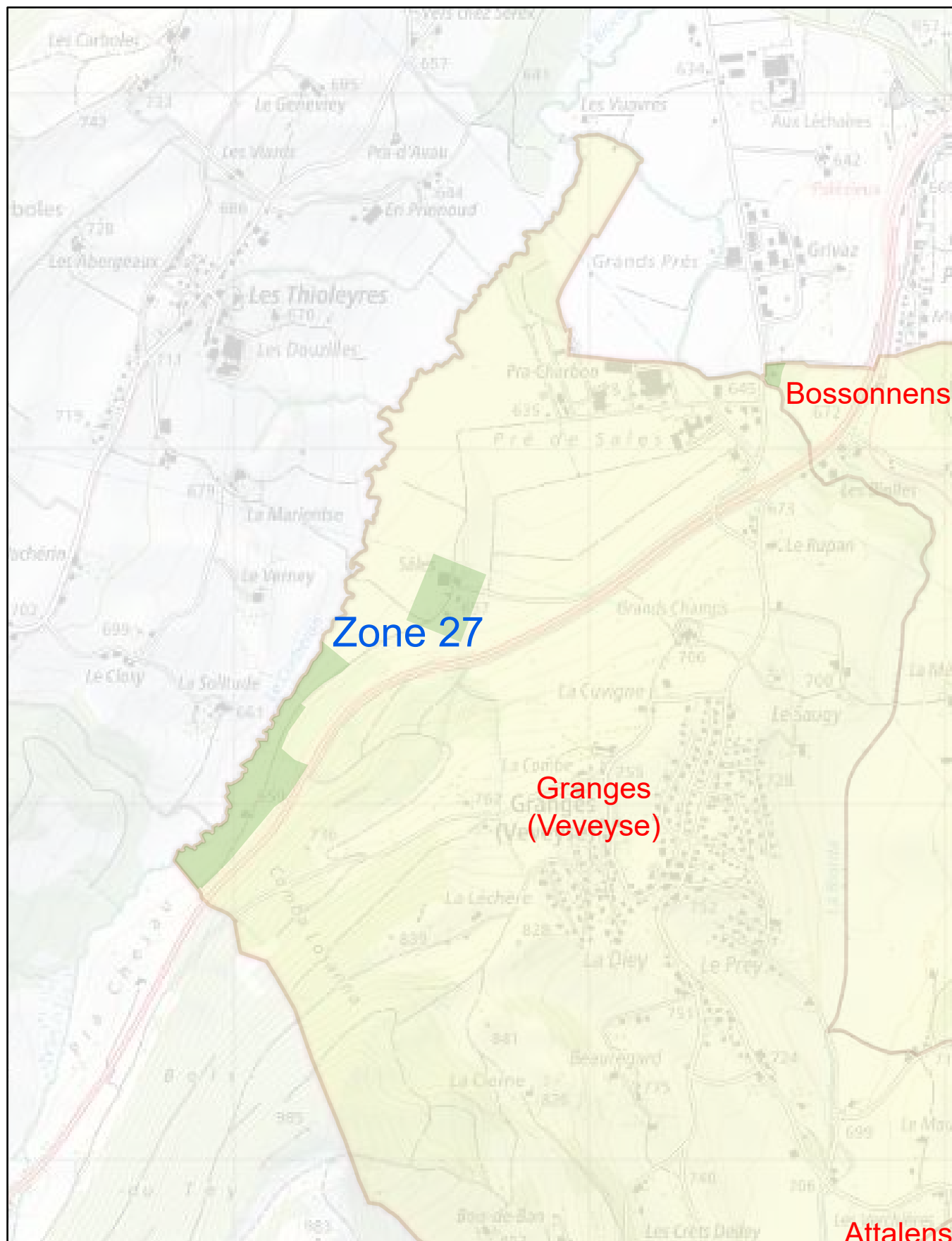


1:5 000





1:15 000

1:15 000



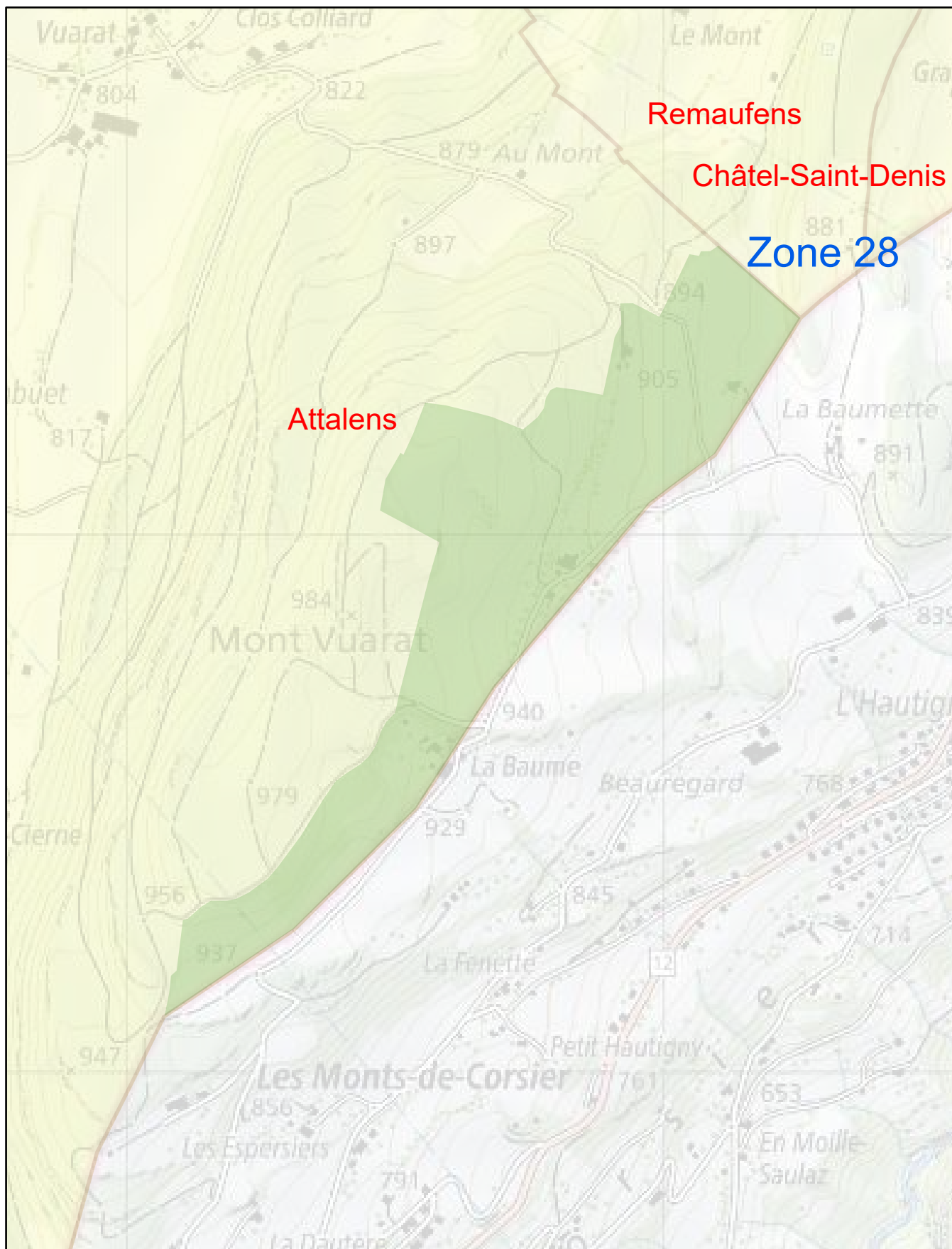
## Zone 28 desservie par Romande Energie dans aire Groupe E

 Aire Groupe E  
 Zone RE dans Groupe E



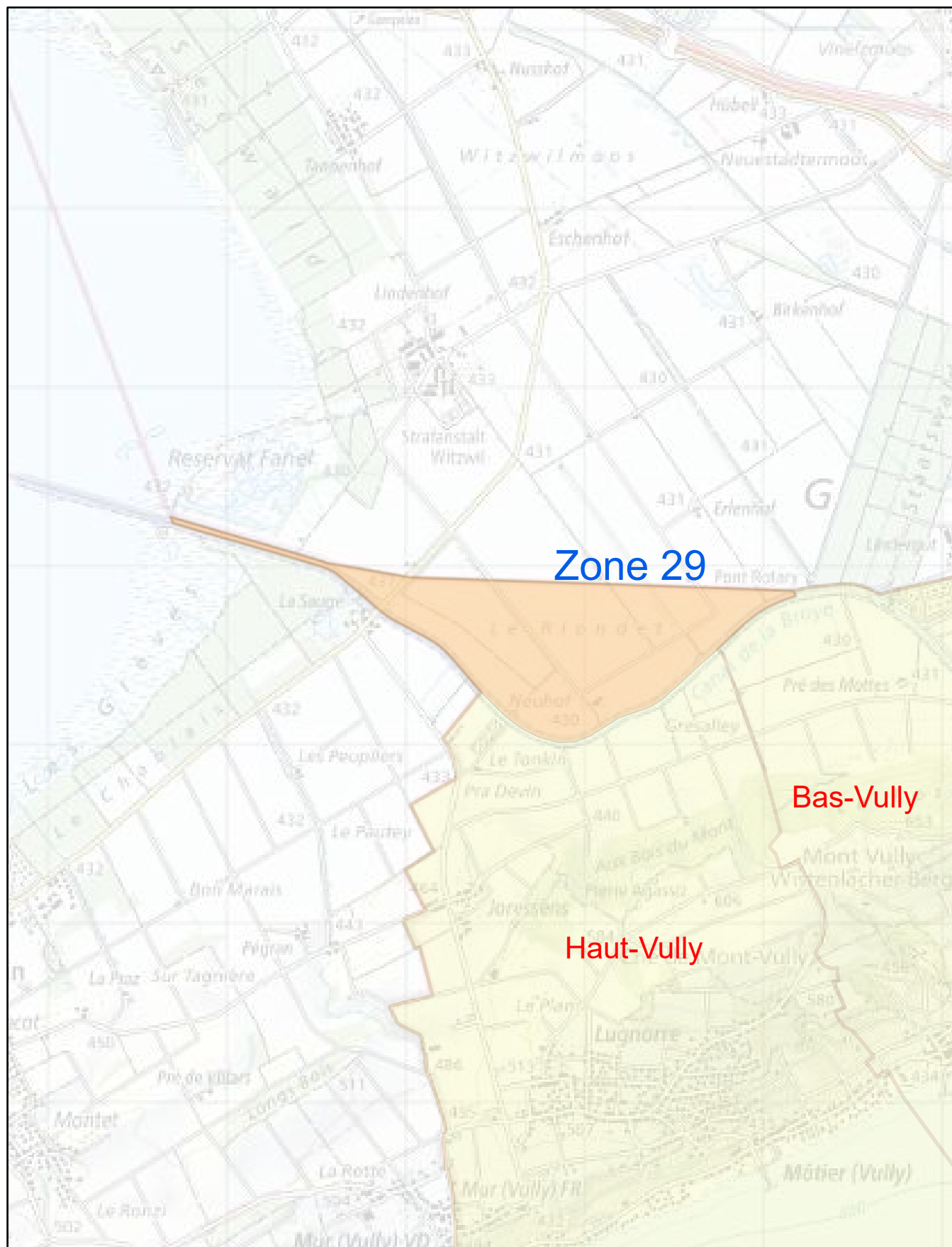
ERR, le 23 novembre 2021

1:10 000



1:30 000

1:30 000



# Zone 30 desservie par IB-Murten dans aire Groupe E

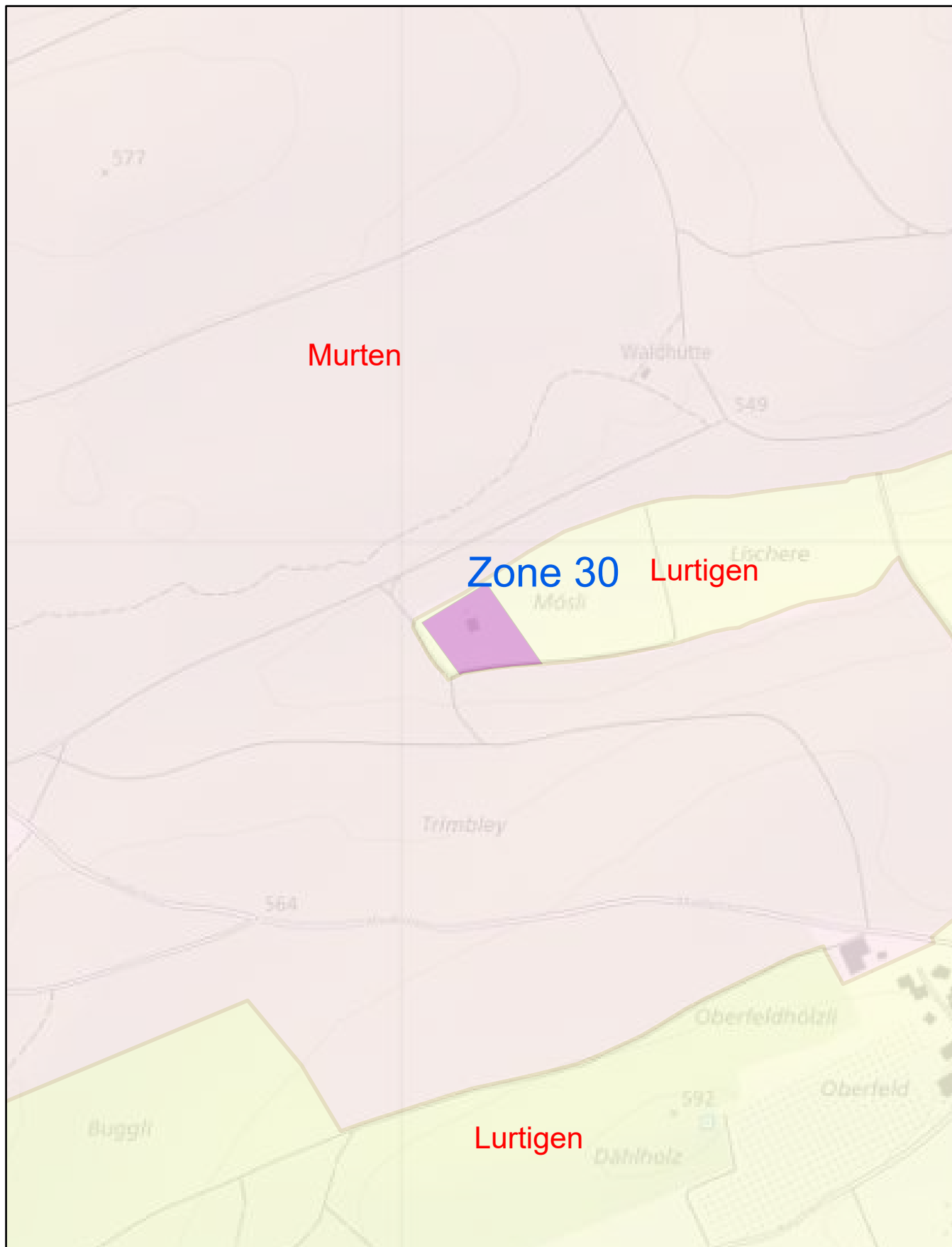
Etabli sur la base des données du service topographique fédéral ou du service cantonal des mensurations cadastrales

- Aire IBM
- Aire Groupe E
- Zone IB-M dans Groupe E

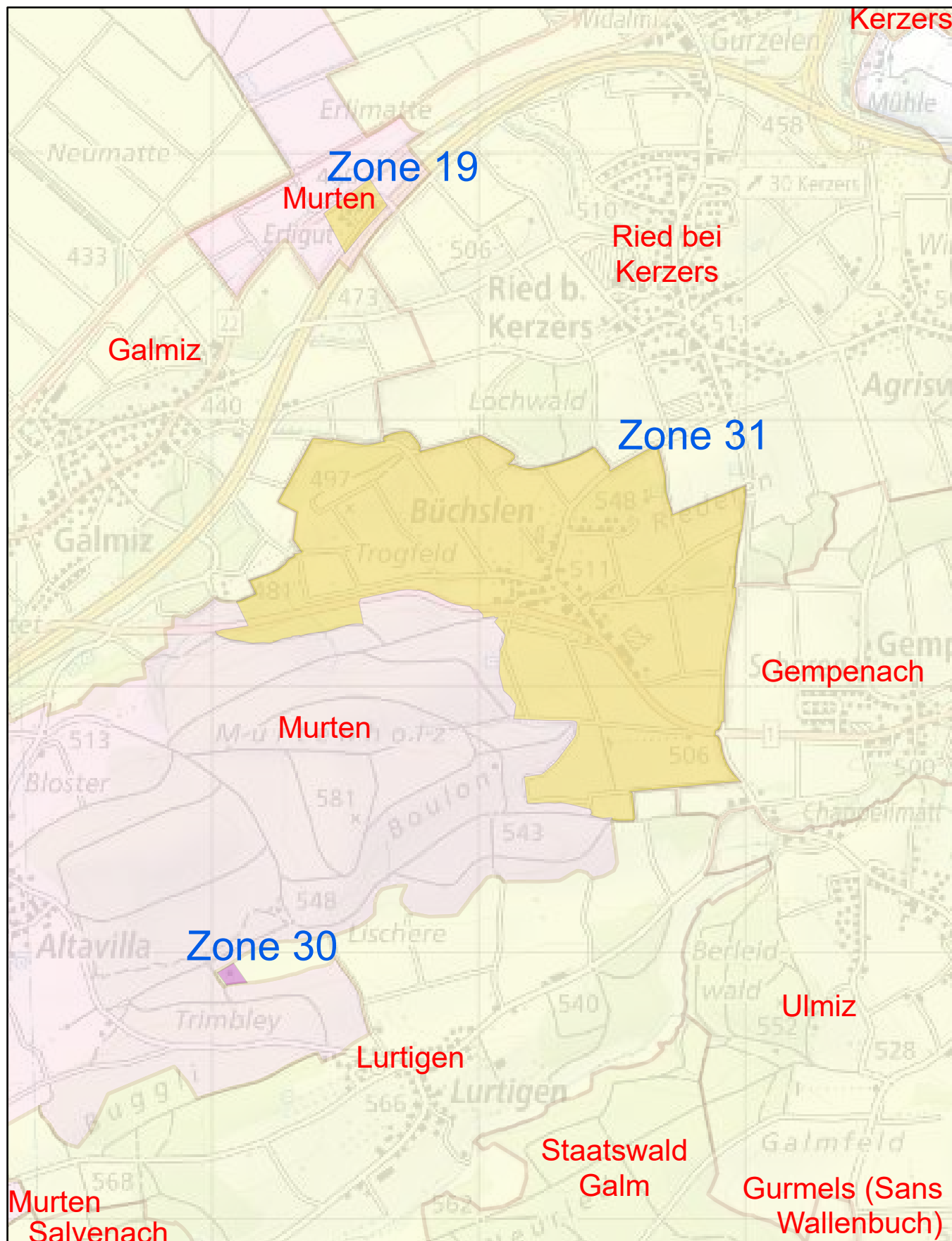
ERR, le 23 novembre 2021



1:5 000





1:20 000



## Zone 32 desservie par Romande Energie dans aire Groupe E

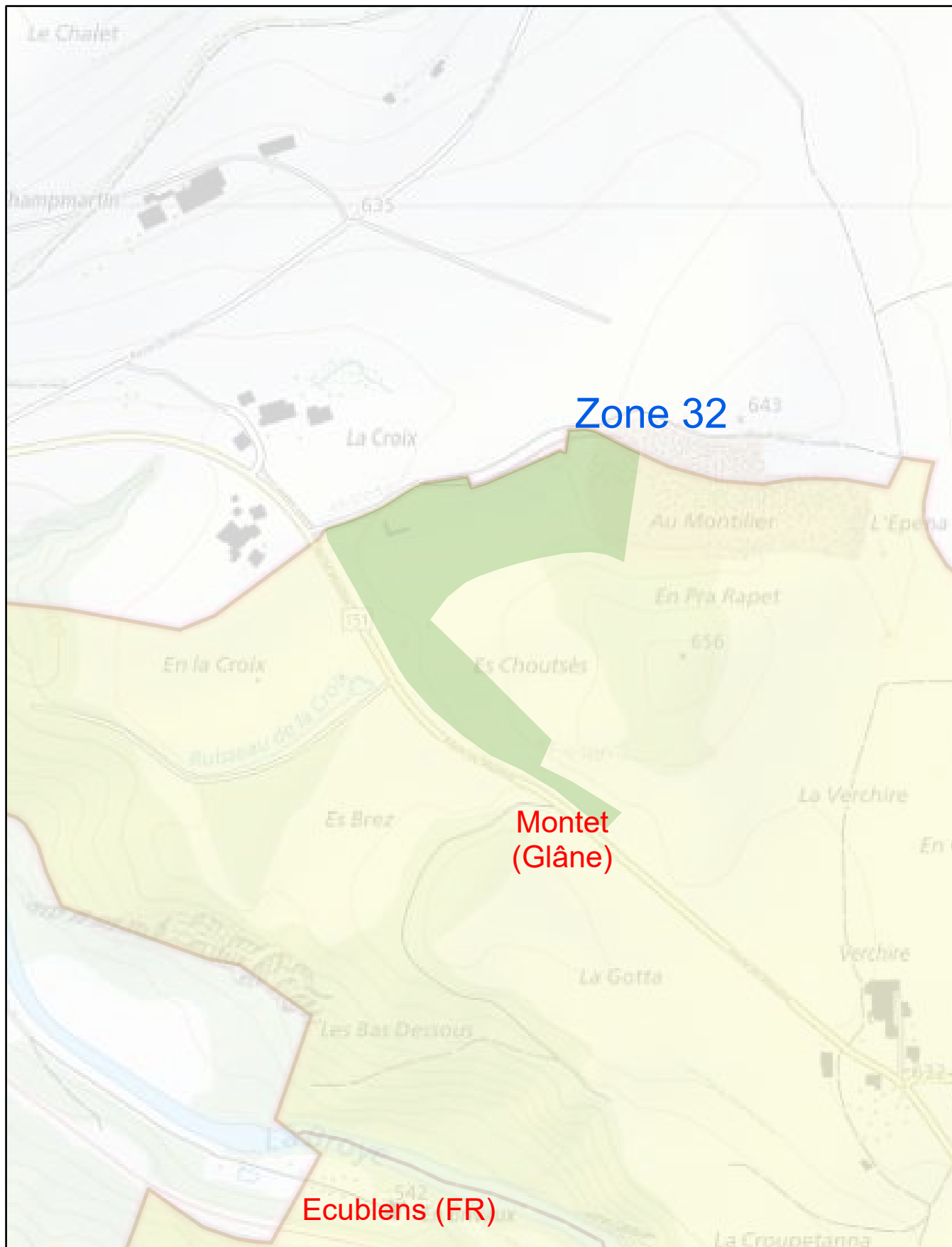
Etabli sur la base des données du service topographique fédéral ou du service cantonal des mensurations cadastrales

 Aire Groupe E  
 Zone RE dans Groupe E

ERR, le 23 novembre 2021






1:5 000



## Zone 33 desservie par Groupe E dans aire Gruyère Energie

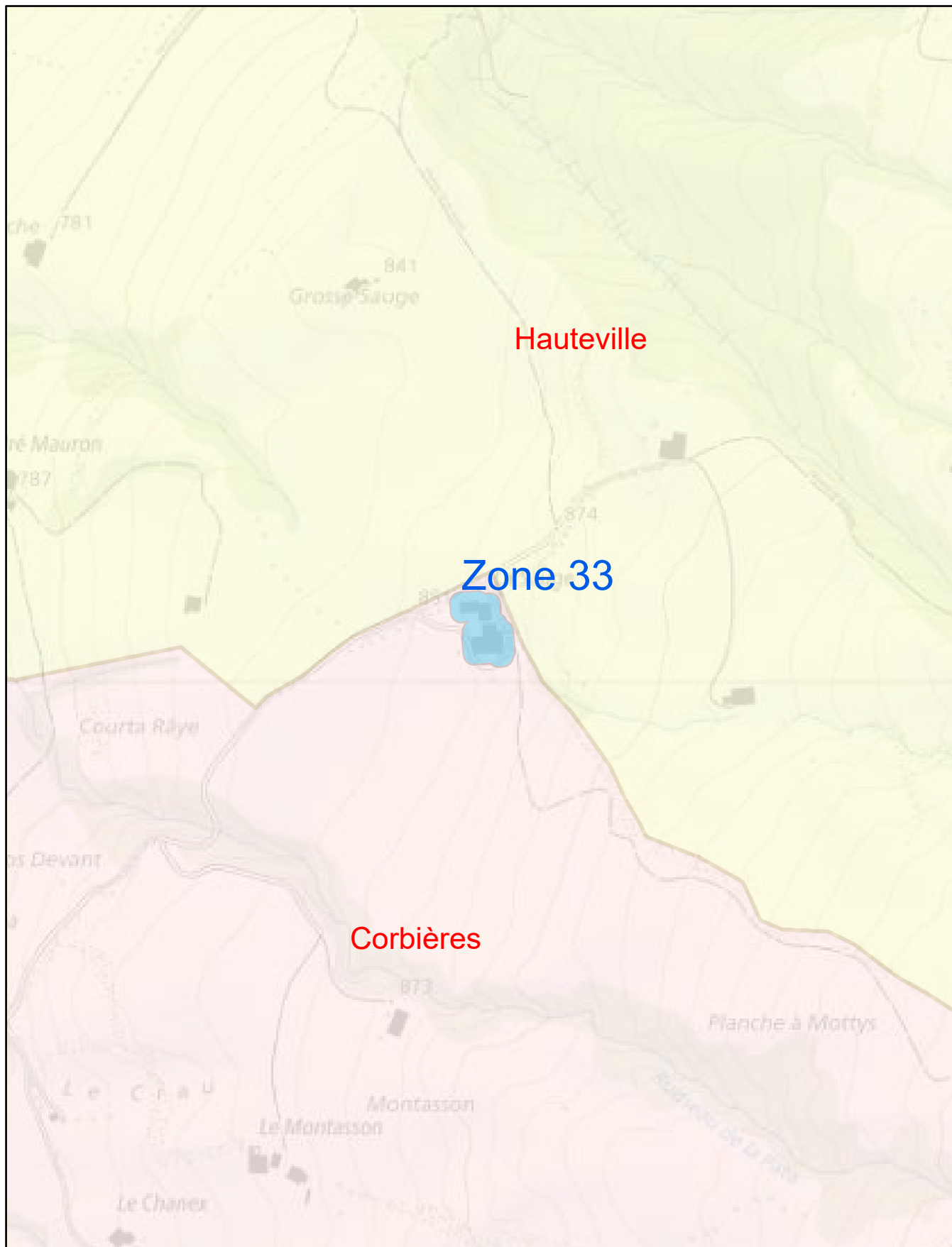
Etabli sur la base des données du service topographique fédéral ou du service cantonal des mensurations cadastrales

-  Aire GESA
-  Aire Groupe E
-  Zone Groupe E dans GESA

ERR, le 23 novembre 2021






1:5 000





# Zone 34 desservie par Groupe E dans aire Gruyère Energie

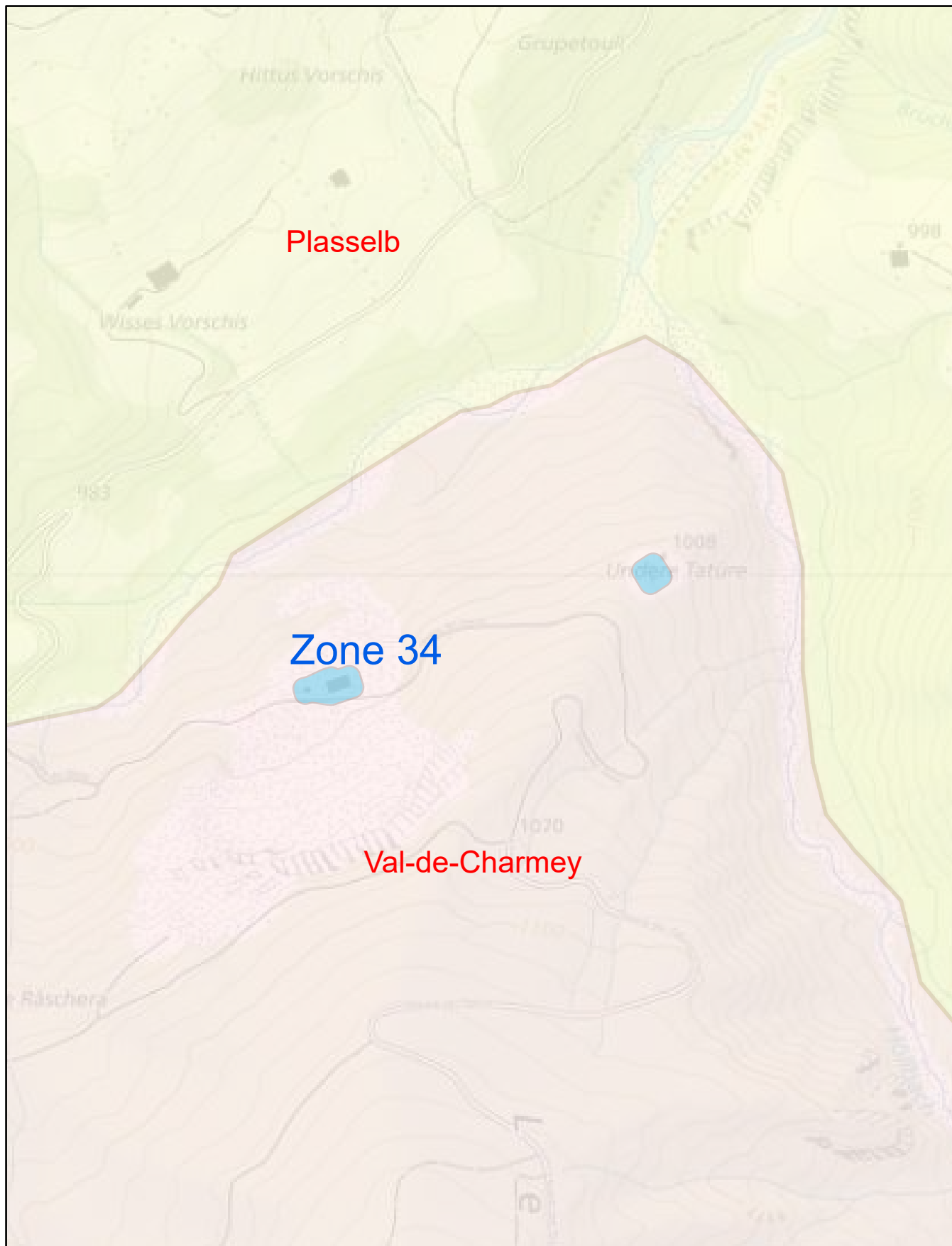
Etabli sur la base des données du service topographique fédéral ou du service cantonal des mensurations cadastrales

-  Aire GESA
-  Aire Groupe E
-  Zone Groupe E dans GESA

ERR, le 23 novembre 2021






1:5 000



## Zone 35 desservie par Groupe E dans aire Gruyère Energie

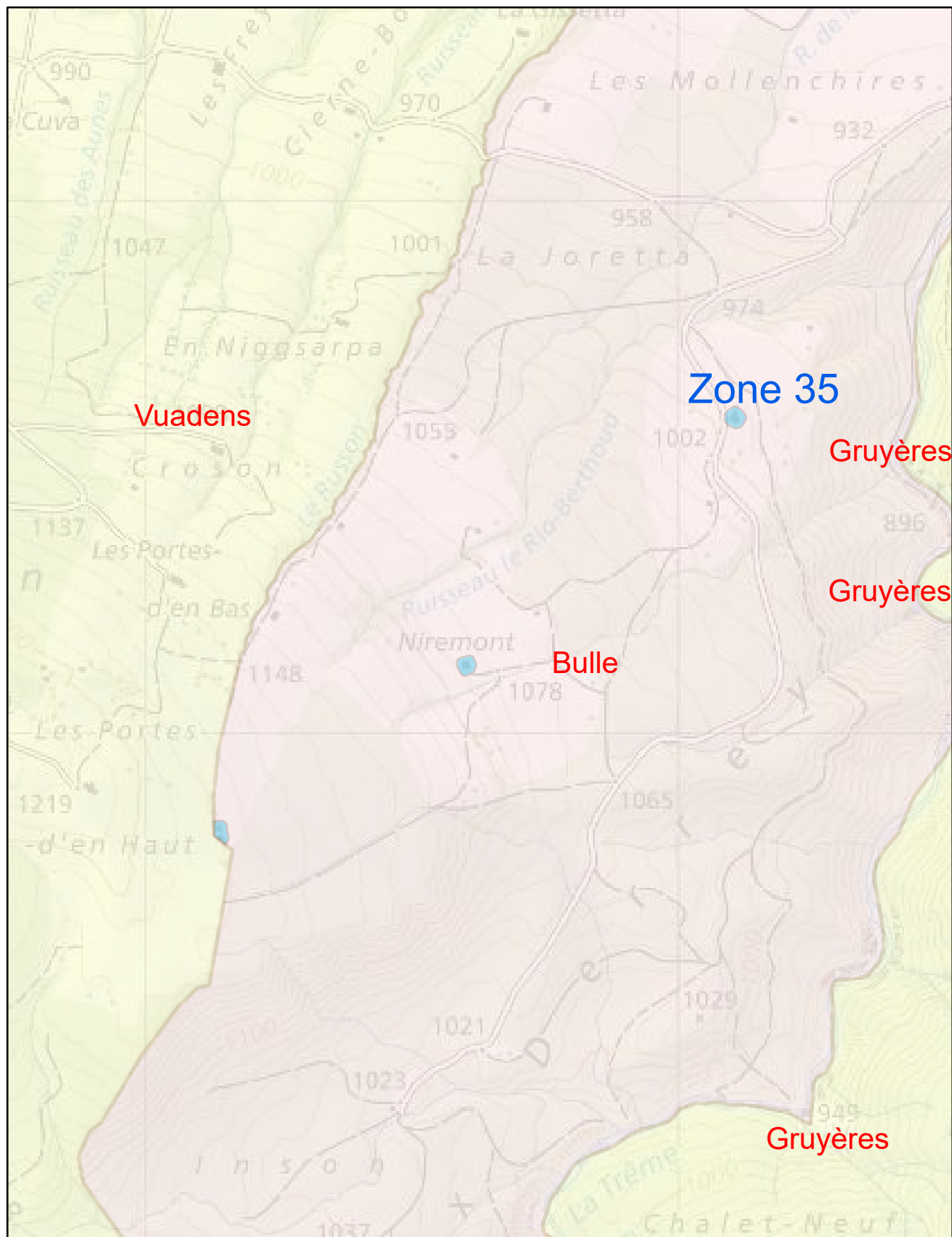
Etabli sur la base des données du service topographique fédéral ou du service cantonal des mensurations cadastrales

-  Aire GESA
-  Aire Groupe E
-  Zone Groupe E dans GESA



ERR, le 23 novembre 2021

1:10 000



# Zone 36 desservie par Groupe E dans aire Gruyère Energie

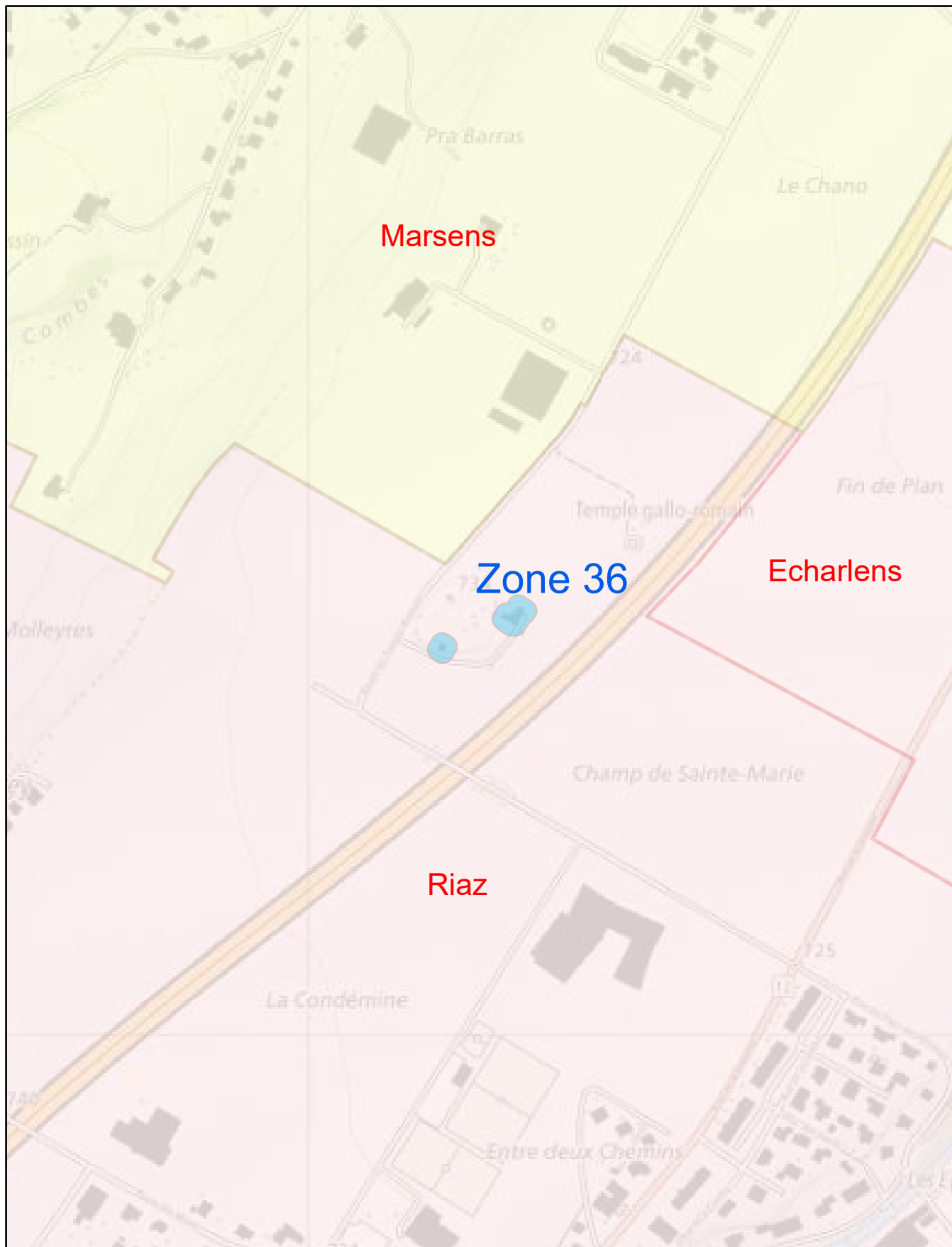
- Aire GESA
- Aire Groupe E
- Zone Groupe E dans GESA



ERR, le 23 novembre 2021

1:5 000

Etabli sur la base des données du service topographique fédéral ou du service cantonal des mensurations cadastrales



# Zone 37 desservie par Groupe E dans aire Gruyère Energie

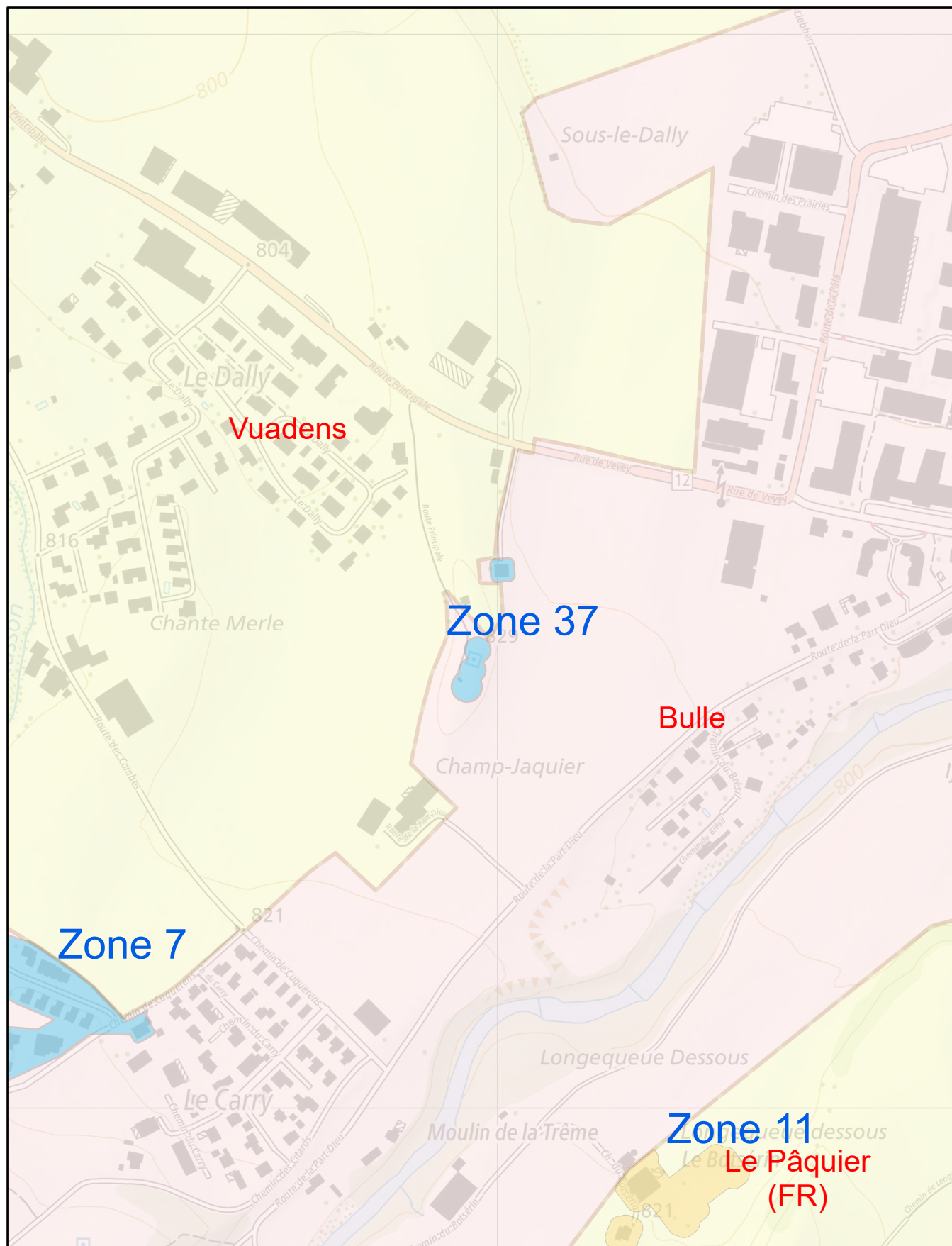
Etabli sur la base des données du service topographique fédéral ou du service cantonal des mensurations cadastrales

- Aire GESA
- Aire Groupe E
- Zone Groupe E dans GESA
- Zone GESA dans Groupe E



ERR, le 22 Juin 2023

1:5 000



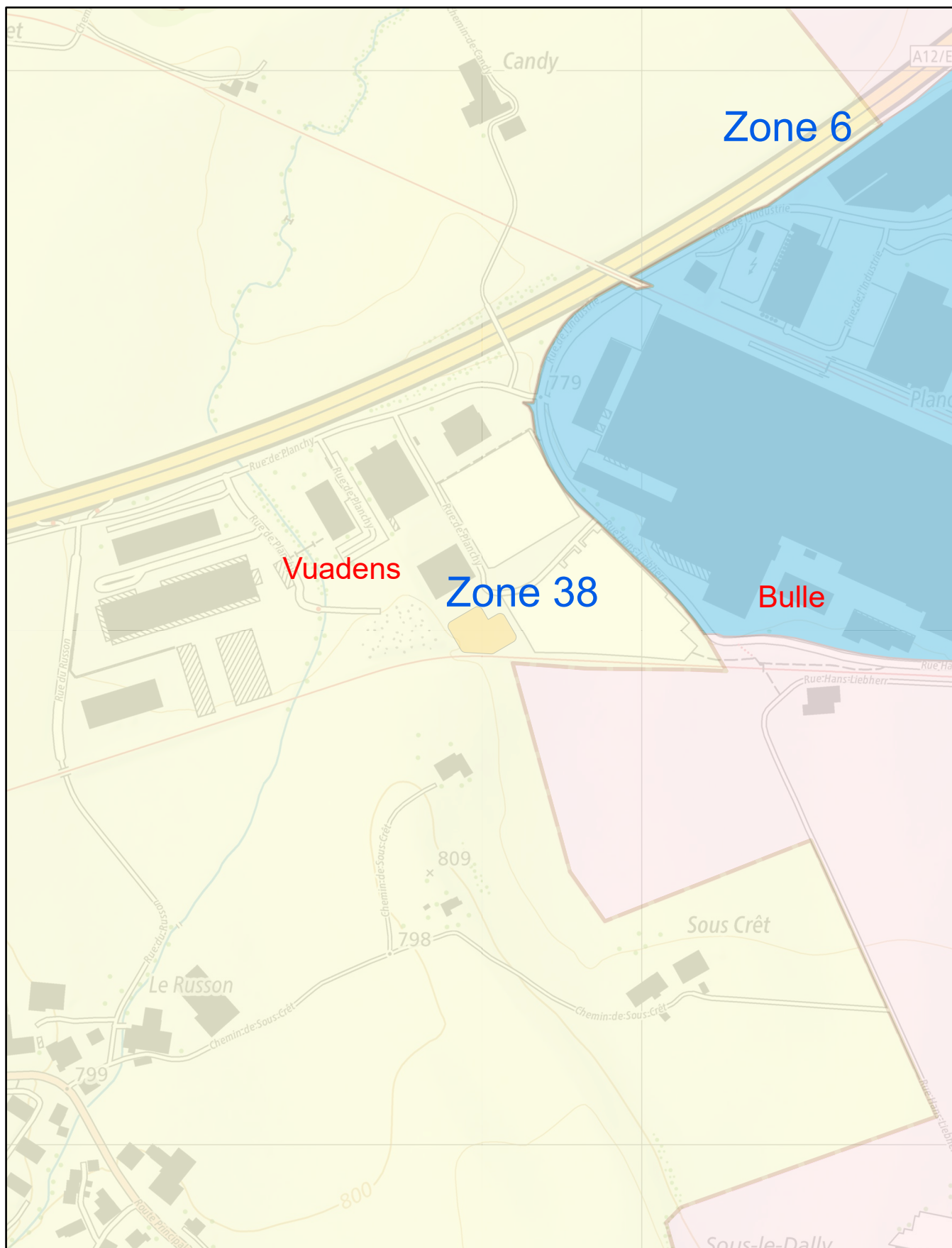
# Zone 38 desservie par Gruyère Energie dans aire Groupe E

- Aire GESA
- Aire Groupe E
- Zone Groupe E dans GESA
- Zone GESA dans Groupe E



ERR, le 8 novembre 2023

1:5 000





1:35 000

1:35 000

# Zone 40 desservie par BKW Energie dans aire Groupe E

Aire Groupe E  
Zone BKW dans Groupe E



ERR, le 11 février 2025

1:5 000

Etabli sur la base des données du service topographique fédéral ou du service cantonal des mensurations cadastrales

