






Les activités

Sélection de points relevés. Trouvez plus d'informations sur l'itinéraire SuisseMobile.



Légende

-  Point d'intérêt - arrêt - pause
-  WC
-  Point d'eau
-  Danger particulier
-  Topographie

Thématiques possibles tout au long de l'itinéraire

Agriculture

L'itinéraire passe à travers de nombreux champs (céréales, fourrages, pâturages, élevages).

Faune et flore

L'itinéraire passe par la réserve naturelle des marais de Guin. Le sentier botanique permet de découvrir près de 60 espèces végétales typiques.

Géologie

Dunes de grès (dépôts marins de l'ère tertiaire) à l'ermitage de la Madeleine.

Histoire

Ermitage de la Madeleine

Notes

Contact

Faites-nous part de votre avis, vos remarques ou vos suggestions via notre [formulaire de contact](#).

