

Tour de la Grande Cariçaie

Le Tour de la Grande Cariçaie serpente par des paysages uniques le long du lac de Neuchâtel où vous pourrez observer une faune et flore très riche. L'histoire est aussi au rendez-vous : entre les maisons préhistoriques du Village lacustre de Gletterens, le Musée romain de Vallon avec ses mosaïques ou encore la cité médiévale d'Estavayer-le-lac et son musée des grenouilles, pas le temps de s'ennuyer. Enfin, plusieurs plages invitent à la baignade.

Coup d'oeil

Longueur : 33 km

Mont. / Desc : 222 m

Temps : entre 3h30 et 4h30 avec pauses

Sortie : à la journée avec activité(s)

Niveau : facile

Classe conseillée : ≥ 9^H



Ville d'Estavayer-le-ac



La Grande Cariçaie



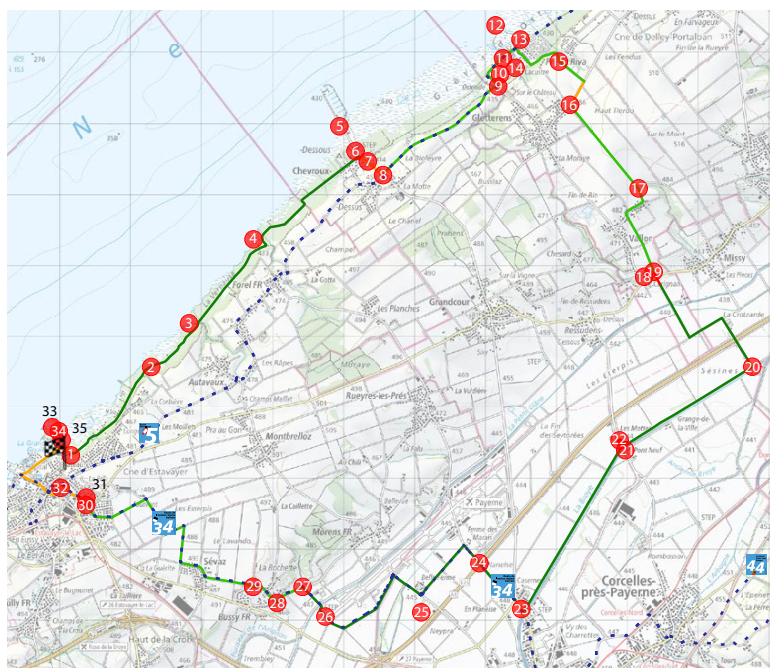
Baignade



Histoire : musée romain et Village lacustre



L'itinéraire



Au départ d'Estavayer-le-Lac ou Domdidier, la plus grande partie de l'itinéraire se trouve sur des infrastructures séparées du trafic motorisé ou des chemins agricoles peu fréquentés. Ces chemins permettent donc de s'arrêter partout en cours de route. L'itinéraire est relativement plat. Il y a trois courtes montées à Bussy, Chevroix et Gletterens et autant de descentes à Estavayer-le-lac, après Chevroix et vers Vallon.

Légende

Itinéraires fléchés La Suisse à vélo		Arrêts	Déplacements
Trafic motorisé			
—	Très faible	Tout le temps possible	Deux côte à côte
—	Faible	Souvent possible	Deux côte à côte, fil indienne
—	Moyen	Difficile peu recommandé	En colonne
—	Dense	Impossible Dangereux	En colonne Vigilance maximale

[Ouvrir l'itinéraire sur SuisseMobile](#)

[Ouvrir l'itinéraire depuis Domdidier sur SuisseMobile](#)








Les bords du lac dans la réserve naturelle de la Grande Cariçaie

Les activités

Sélection de points relevés. Trouvez plus d'informations sur l'itinéraire SuisseMobile.

Légende

-  Point d'intérêt - arrêt - pause
-  WC
-  Point d'eau
-  Danger particulier
-  Topographie



Thématiques possibles tout au long de l’itinéraire

Agriculture

L’itinéraire passe à travers de nombreux champs (céréales, fourrages, pâturages, élevages).

Géomorphologie

Vues sur le Jura et les Alpes, rivières et lacs.

Cours d’eau

La Broye, les zones marécageuses.

Histoire

(Moyen-Âge à Estavayer, époque Néolithique et Âge du Bronze à Gletterens au Village lacustre, Romains à Vallon)

Nature

Faune et flore (sentiers didactiques)

Notes

Contact

Faites-nous part de votre avis, vos remarques ou vos suggestions via notre [formulaire de contact](#).