

# 9. Rund um den Murtensee

Bei der Fahrt um den Murtensee gibt es viel zu entdecken! Besuchen Sie das historische Murten, währenddem Sie einen rätselhaften Kriminalfall lösen, und entdecken Sie die Dörfer von Vully mit ihrem einzigartigen Charme. Geschützte Wälder, Weinberge und herrliche Ausblicke auf den Jura, die Voralpen und die Alpen lockern den Mittelanstieg dieser Route auf. Zur Belohnung laden mehrere Sandstrände zum Baden ein.

## Überblick

Länge: 28km

Höhendifferenz: 241m

Dauer: 3h30 bis 4h30 mit Pausen

Ausflug: ganztägig, mit Aktivitäten

Niveau: mittel

Empfohlene Schulstufe:  $\geq 9^H$



Städtchen Murten



Region Mont Vully



Baden



Museum Murten



## Route



Ein grosser Teil dieser Route führt über Strassen, welche für den motorisierten Verkehr gesperrt sind oder auf kleinen, wenig befahrenen Strassen, sodass Zwischenhalte jederzeit möglich sind. Einige Abschnitte erfordern Aufmerksamkeit, da sie über vielbefahrene Strassen führen. Häufig gibt es auf diesen Strecken aber Einrichtungen für weniger geübte Velofahrerinnen und Velofahrer (getrennte Velowege und Querungshilfen). Die Ortsdurchfahrten von Murten und Muntelier stellen eine gewisse Herausforderung dar. Da es sich aber um offizielle SchweizMobil-Routen handelt und auf den Strecken viele Velofahrende unterwegs sind, bleiben die Risiken gering. Die Verkehrsgeschwindigkeiten sind auf 30 bis 50km/h limitiert.

## Legende

— Ausgeschilderte Routen  
— Veloland Schweiz

Autoverkehr


Zwischenstopp

Fortbewegung

|  |            |                              |   |
|--|------------|------------------------------|---|
|  | sehr wenig | jederzeit möglich            | nebeneinander möglich                   |
|  | wenig      | oft möglich                  | nebeneinander hintereinander            |
|  | mässig     | schwierig<br>nicht empfohlen | in einer Kolonne                        |
|  | dicht      | unmöglich<br>gefährlich      | in einer Kolonne<br>höchste Wachsamkeit |

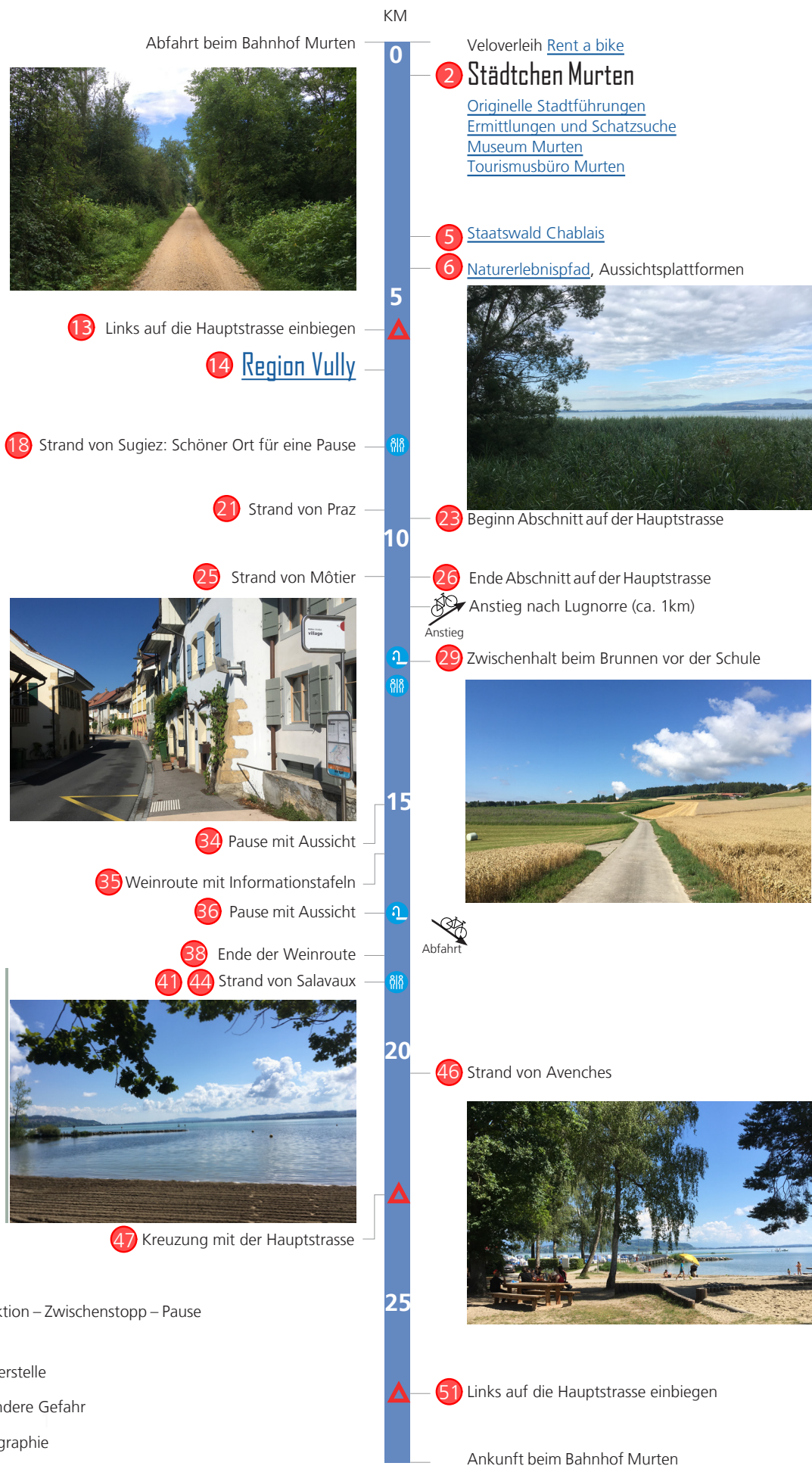
[Route auf SchweizMobil öffnen](#)

Panorama vom Strand von Salavaux (Nr. 41 & 43)








# Die Aktivitäten

Auswahl einiger Punkte. Weitere Informationen finden Sie auf SchweizMobil.



## Legende

-  Attraktion – Zwischenstopp – Pause
-  WC
-  Wasserstelle
-  Besondere Gefahr
-  Topographie

# Mögliche Unterrichtsthemen entlang der Route

## Landwirtschaft

Der Weg führt an zahlreichen Feldern (Getreide, Futter, Weiden, Viehzucht) und Weinbergen vorbei.

## Geomorphologie

Blick auf den Jura und die Alpen, Flüsse und Seen

## Hydrologie

Broye-Kanal, Juragewässerkorrektur

## Natur

Naturerlebnispfad im Staatswald Chablais, Renaturierung der Eau Noire in Richtung Salavaux

## Geschichte

Archäologie, Lehrtafeln in Lugnorre

---

## Notizen

---

---

---

---

---

---

---

---

---

## Kontakt

Teilen Sie uns Ihre Meinung, Anmerkungen oder Vorschläge über das [Kontaktformular](#) mit.

