

4. Tour durch die Veveyse

Von Châtel-St-Denis aus führt Sie diese Route zu den Mosses de la Rogivue, einem geschützten Naturreiservat mit einer schönen Vielfalt an Fauna und Flora. In Richtung Remaufens bieten die ruhigen Landstrassen prächtige Ausblicke auf die Alpen und die Voralpen. Für die Wagemutigen gibt es die Variante «Lange Tour», welche an den Ruinen von Bossonnens vorbeiführt, aber auch einige Anstiege mit sich bringt.

Überblick (ohne / mit Variante)

Länge: 15 km / 25km

Höhendifferenz: 264m / 440m

Dauer (mit Pausen): 2h30 bis 3h30 /
3h30 bis 4h30

Ausflug: halbtägig / ganztägig

Niveau: einfach / schwierig

Empfohlene Schulstufe: $\geq 7^H$ / 9^H



Schutzgebiete von Lussy und La Rogivue



Stadt und Aktivitäten in Châtel-St-Denis



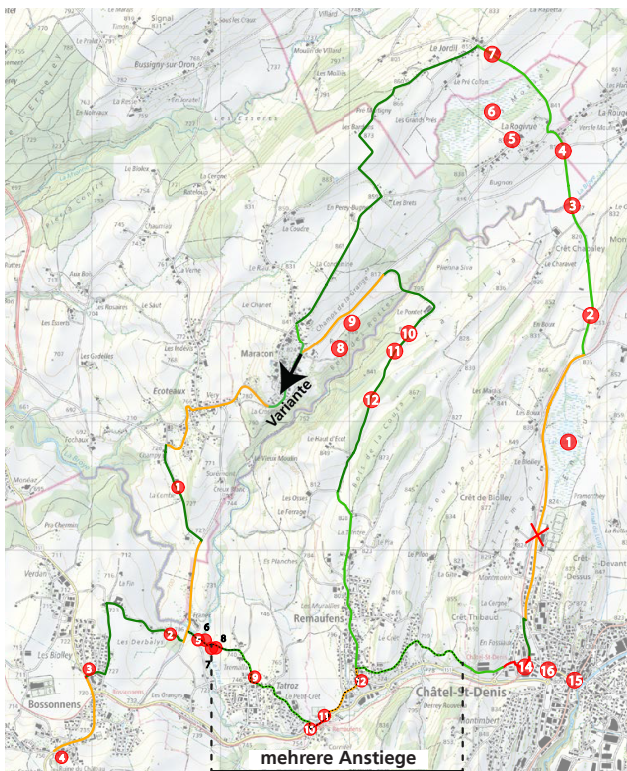
Alpine und voralpine Landschaften



Ruine von Bossonnens



Route



Die Route bewegt sich mehrheitlich auf Strassen mit geringem Verkehrsaufkommen und ermöglicht regelmässige Zwischenstopps und Pausen entlang der Tour. Wenn die Variante nach Bossonnens nicht gefahren wird, muss ein kurzer Abschnitt der Route zu Fuss bewältigt werden. Mit einem Mountainbike ist die Stelle problemlos befahrbar. Die Variante nach Bossonnens ist von der Broye bis Tatroz und weiter bis Remaufens eher sportlich.

Legende

--- Ausgeschilderte Routen
Veloland Schweiz

	Autoverkehr	Zwischenstopp	Fortbewegung
—	sehr wenig	jederzeit möglich	nebeneinander möglich
—	wenig	oft möglich	nebeneinander hintereinander
—	mässig	schwierig nicht empfohlen	in einer Kolonne
—	dicht	unmöglich gefährlich	in einer Kolonne höchste Wachsamkeit

[Route auf SchweizMobil öffnen](#)

[Variante auf SchweizMobil öffnen](#)

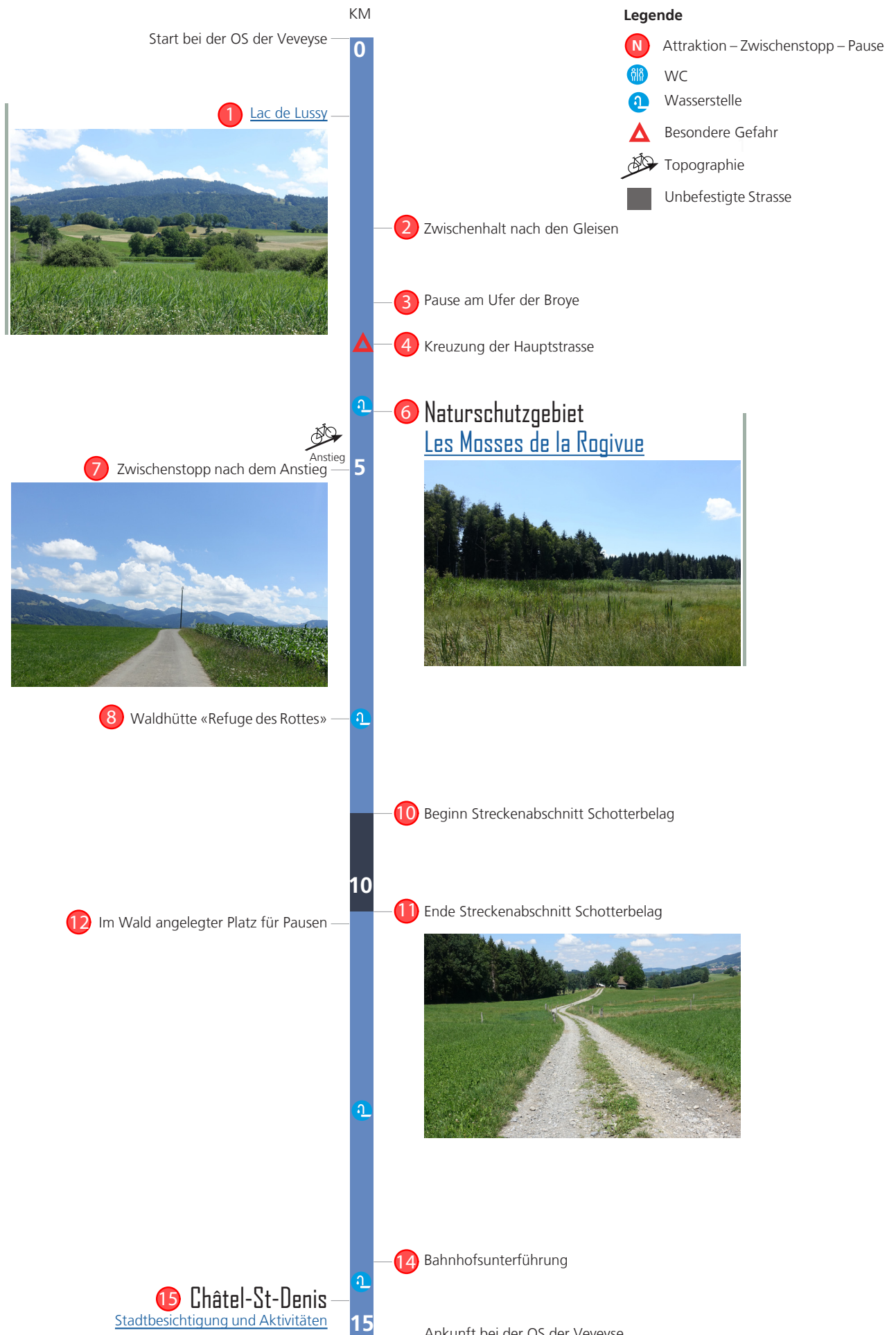


Mosses de la Rogivue: Naturschutzgebiet mit faszinierender Vielfalt (Punkt 6)



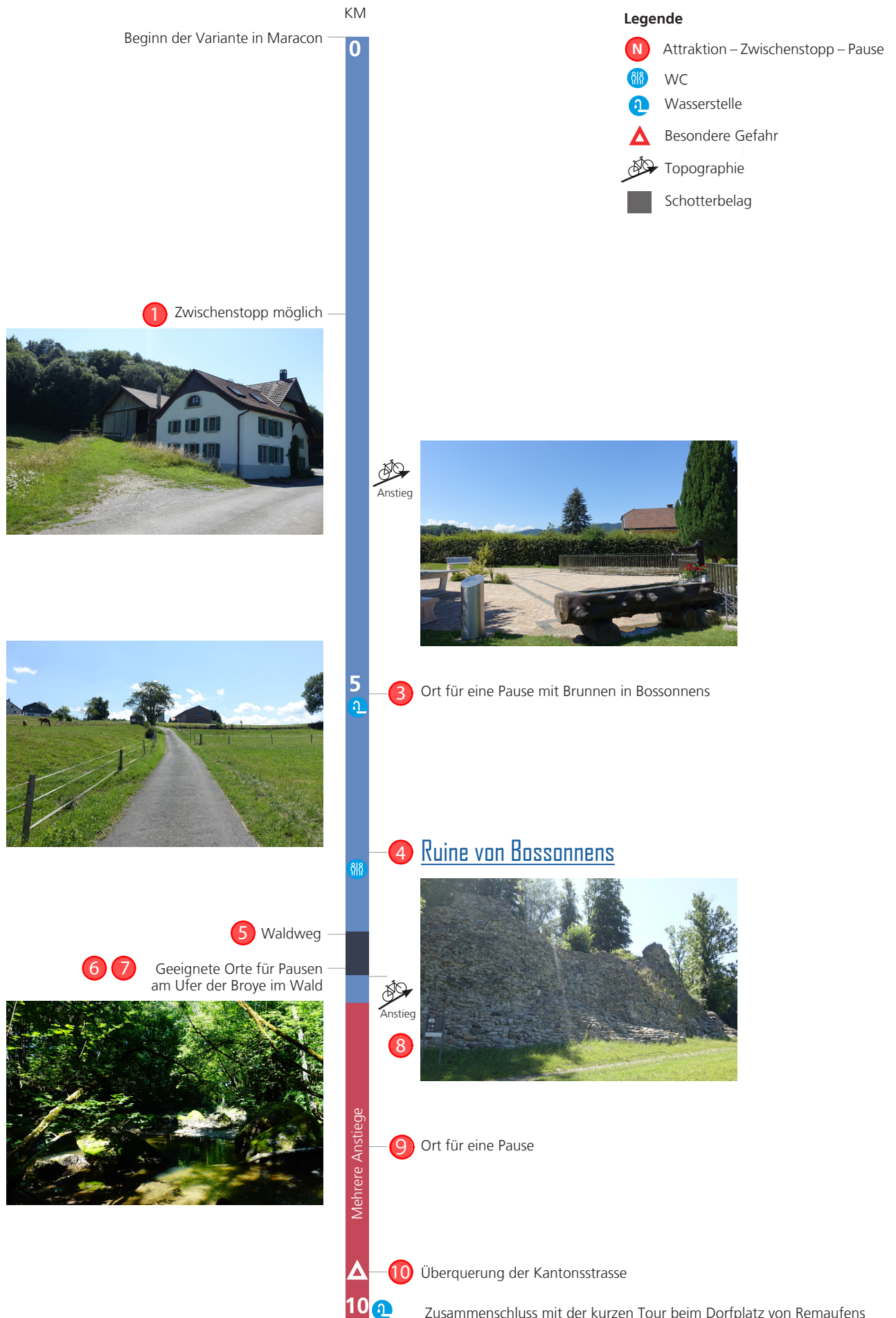
Die Aktivitäten

Auswahl einiger Punkte. Weitere Informationen finden Sie auf SchweizMobil.



Aktivitäten: Variante

Auswahl einiger Punkte. Weitere Informationen finden Sie auf SchweizMobil.



Mögliche Unterrichtsthemen entlang der Route

Landwirtschaft

Die Route führt durch zahlreiche Felder (Getreide, Viehfutter, Weiden, Viehzucht).

Fauna und Flora, Wissenschaft und Biologie

Die Naturschutzgebiete Lac de Lussy, Les Mosses de la Rogivue

Geschichte

Die Ruinen von Bossonnens

Notizen

Kontakt

Teilen Sie uns Ihre Meinung, Anmerkungen oder Vorschläge über das [Kontaktformular](#) mit.

