

2. Jenseits der Saane

Die Route schlängelt sich durch die Freiburger Landschaft und bietet schöne Aussichten. Sie umfasst ein abwechslungsreiches Programm: Besuch des Naturschutzgebiets Düdinger Möser, Grillieren im Wald, Besichtigung der Magdalena-Einsiedelei, Picknick am Schiffenensee oder ein Zwischenhalt bei der Kathedrale von Freiburg. Die spektakuläre Fahrt über den Grandfey-Viadukt oder der reizvolle Radweg zwischen Tifers und Düdingen sorgen für eine ansprechende Tour.

Überblick

Länge: 22km

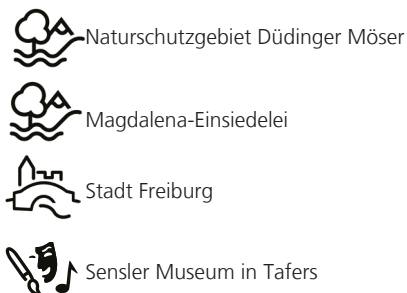
Höhendifferenz: 340m

Dauer: 3h bis 4h mit Pausen

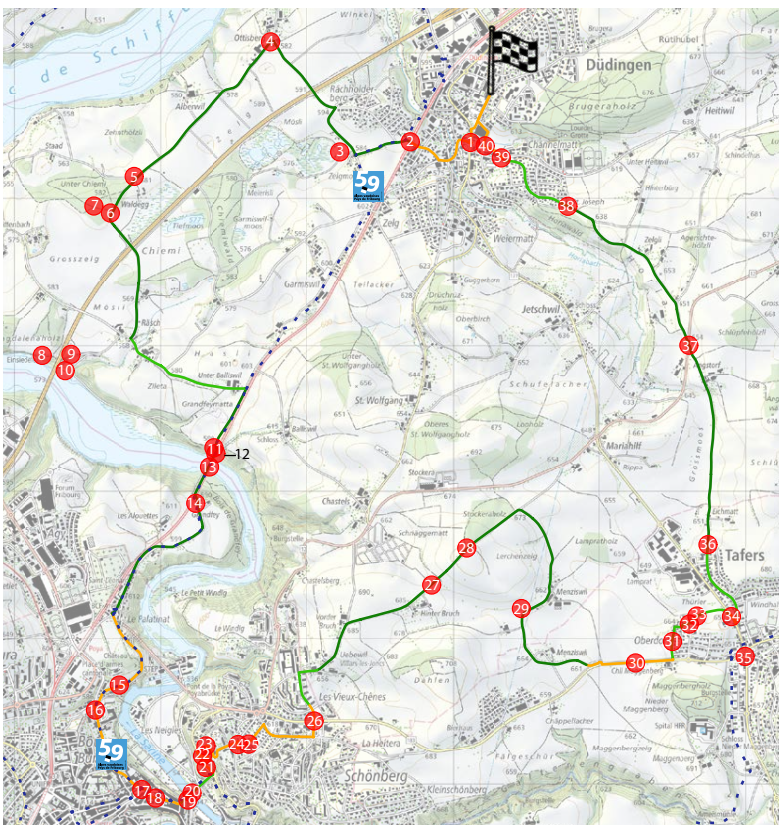
Ausflug: ganztätig, mit Aktivitäten

Niveau: einfach

Empfohlene Schulstufe: $\geq 7^H$



Route



Die Route führt grösstenteils über Landstrassen mit wenig Verkehr. In Freiburg und Düdingen gibt es kurze Abschnitte mit teilweise stärker befahrenen Strassenabschnitten und einige größere Verkehrskreisel (vor allem der Kreisverkehr bei der Kathedrale St. Nikolaus). Die Steigungen sind moderat – mit Ausnahme des kurzen Anstiegs nach Freiburg Schönberg. An dieser Stelle führt die Route durch ein Wohngebiet mit wenig Verkehr, sodass die Schülerinnen und Schüler ihr Fahrrad problemlos schieben können. Von Tifers bis Düdingen verläuft die Route auf dem offiziellen Radweg und führt leicht bergab.

Legende

--- Ausgeschilderte Routen
Veloland Schweiz

| Autoverkehr | Zwischenstopp | Fortbewegung |
|-------------|------------------------------|---|
| sehr wenig | jederzeit möglich | nebeneinander möglich |
| wenig | oft möglich | nebeneinander hintereinander |
| mässig | schwierig nicht empfohlen | in einer Kolonne |
| dicht | unmöglich gefährlich | in einer Kolonne höchste Wachsamkeit |

[Route auf SchweizMobil öffnen](#)

Idyllischer Abschnitt in der Nähe von Tifers (Punkt 36)



Die Aktivitäten

Auswahl einiger Punkte. Weitere Informationen finden Sie auf SchweizMobil.

KM

Start bei der OS Düringen

3 Düringer Möser

[Besuch der Düringer Möser](#)
[Botanischer Pfad ca. 1h30](#)

[Hoch- und Flachmoore Amphibienlaichplatz von nationaler Bedeutung](#)

10 Magdalena-Einsiedelei

[Besuch der Magdalena-Einsiedelei](#)



18 Stadt Freiburg

[Gruppenaktivitäten](#)
[Museen](#)

[Veranstaltungen](#)

[Tourismusbüro Stadt Freiburg](#)



29 Rastplatz mit Aussicht

32 Fusspassagen zur Vermeidung von Strassenkreuzungen im Zentrum



5 Pause – Kapelle

7 Ort für Pause oder Picknick. Tische und Bänke, Feuerstelle



12 Grandfey-Viadukt : Am Anfang und Ende müssen die Fahrräder auf die Zwischenetage gestossen werden.

17 Komplexe Kreuzung

22 Anstieg vom Quartier Schönberg aus

28 Rastplatz mit Feuerstelle








30 Route auf Kantonsstrasse mit separatem Radweg

35 [Sensler Museum](#)

37 Querung Kantonsstrasse

Ankunft bei der OS Düringen

Legende

-  Attraktion – Zwischenstopp – Pause
-  WC
-  Wasserstelle
-  Besondere Gefahr
-  Topographie

Mögliche Unterrichtsthemen entlang der Route

Landwirtschaft

Der Route führt durch zahlreiche Felder (Getreide, Viehfutter, Weiden, Viehzucht).

Fauna und Flora

Die Route führt durch das Naturschutzgebiet Düdinger Möser. Auf dem botanischen Pfad können Sie ca. 60 typische Pflanzenarten entdecken.

Geologie

Sandsteindünen (Meeresablagerungen aus dem Tertiär) bei der Magdalena-Einsiedelei

Geschichte

Magdalena-Einsiedelei in Düdingen

Notizen

Kontakt

Teilen Sie uns Ihre Meinung, Anmerkungen oder Vorschläge über das [Kontaktformular](#) mit.

