Stratégie urbanisation : type de localité

Légende

Type de localité

- Localité à densifier
- Localité à renforcer
- Localité à requalifier

Secteur d'urbanisation selon PDCant

- Priorité 1
- Priorité 3
- Priorité 4

Autres éléments

- Périmètre PDR
- Périmètre institutionnel de l'agglomération de Fribourg
- Zone à bâtir

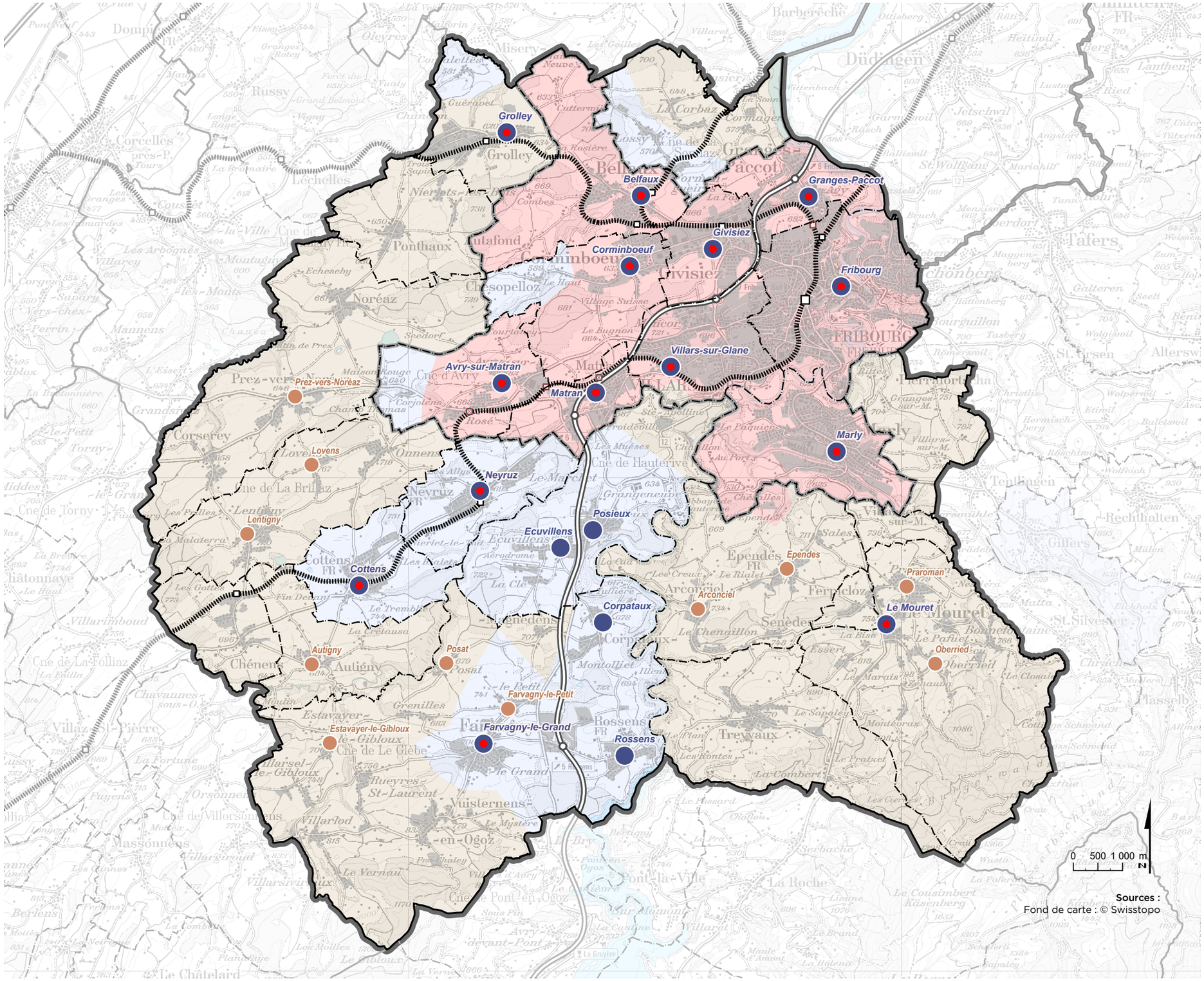

Sources :
Fond de carte : © Swisstopo

Stratégie urbanisation : classification et potentiel d'extension des zones d'activités

Légende

Classification : type de zones d'activités

- Secteur stratégique (information indicative)
- Zone cantonale (information indicative)
- Zone régionale
- Zone locale

Extension de zone d'activités

- Secteur stratégique cantonal
- Zone cantonale

Surface propice à une extension de zone d'activités

- Zone régionale

Autres éléments

- Périmètre PDR
- Périmètre institutionnel de l'agglomération de Fribourg
- Zone à bâtir hors zone d'activités

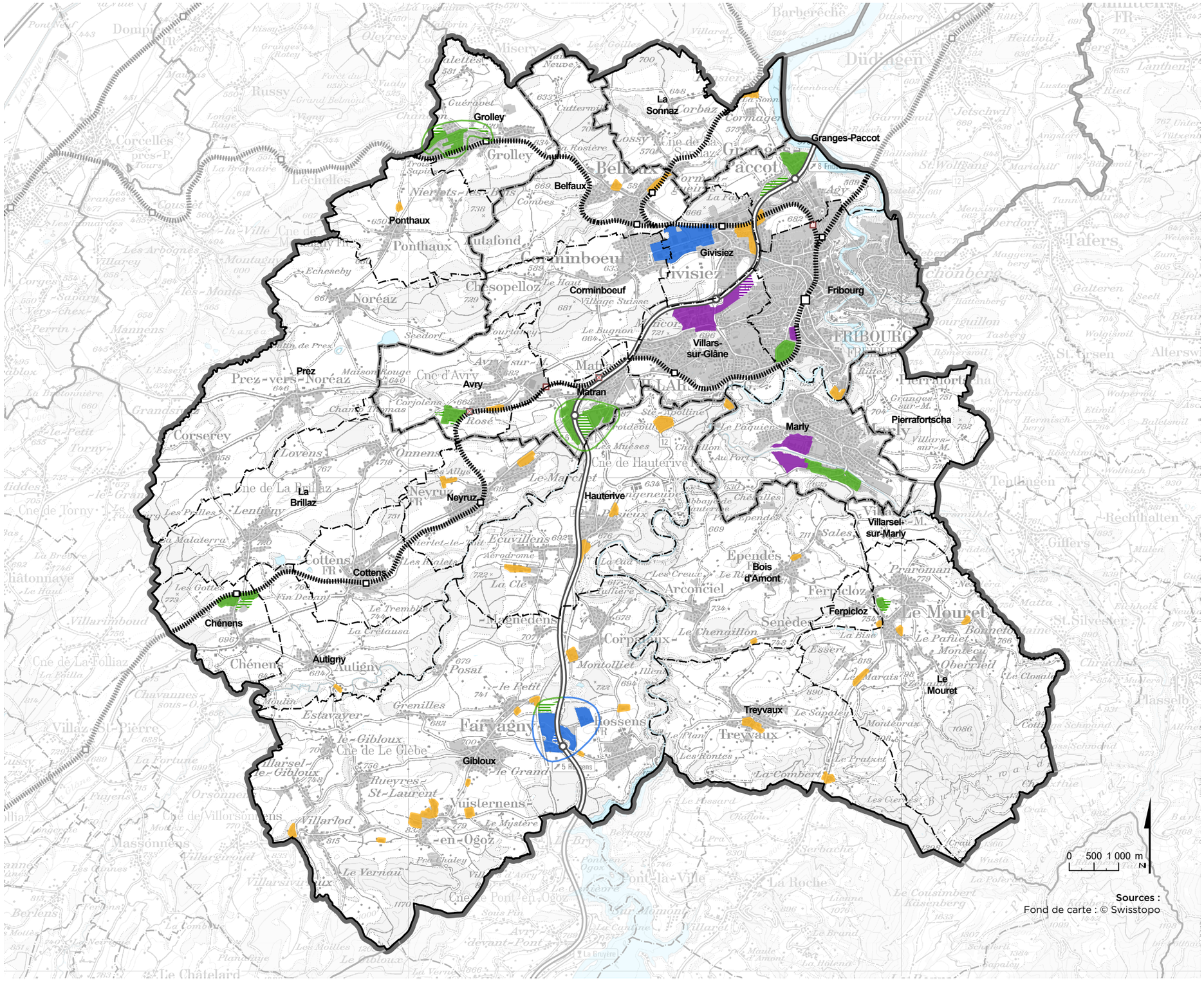

Sources :
Fond de carte : © Swisstopo

Stratégie mobilité : Réseau de mobilité douce régional

Légende

Pôles générateurs

- Gare existante
- Gare à créer
- Gare à supprimer
- Localité à renforcer
- Localité (à relier aux autres pôles)
- Pôle de formation (Grangeneuve)
- Zone d'activité
- Extension zone d'activité

Réseau MD régional

- Réseau MD structurant d'agglomération / TransAgglo
- Réseau MD principal d'agglomération
- Réseau MD secondaire d'agglomération
- Réseau cyclable cantonal de niveau 1
- Réseau cyclable cantonal de niveau 2
- Réseau cyclable cantonal de niveau 3
- Compléments régionaux proposés au réseau cyclable cantonal (c1 - c14)
- Augmentation de l'offre en stationnement vélos (hors agglo)

Autres éléments

- Périmètre PDR
- Périmètre institutionnel de l'agglomération de Fribourg

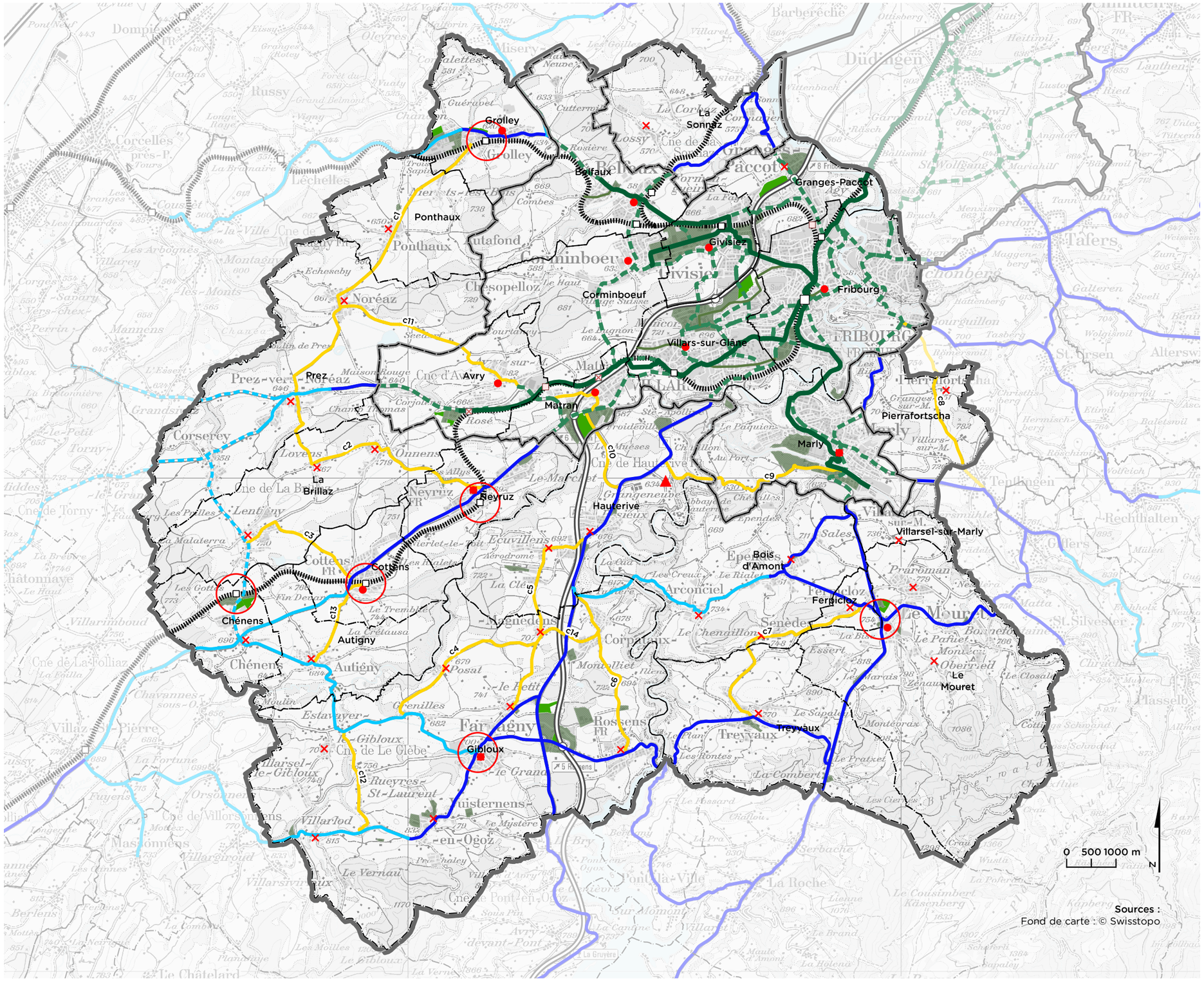

Sources :
Fond de carte : © Swisstopo

Stratégie mobilité : Transport public et plateformes multimodales

Légende

Bassins versants

- I Romont
- II Payerne
- III Belfaux
- IV Morat
- V Tavel
- VI Bourguillon
- VII Marly
- VIII Hauterive
- IX A12 Sud
- X A12 Nord

Pôles générateurs

- Zone d'activités
- Extension zone d'activités

Plateformes multimodales

- P+R existant
- P+R à créer
- P+R à supprimer
- Gare existante
- Gare à créer
- Gare à supprimer

Réseau de bus d'agglomération

- Ligne du réseau urbain
- Extension/ itinéraire à déterminer

Lignes de transports publics régionales

- Bus régional
- Ligne bus à renforcer (15' heure de pointe)
- Lignes ferroviaires

Autres éléments

- Périmètre PDR
- Périmètre institutionnel de l'Agglomération de Fribourg

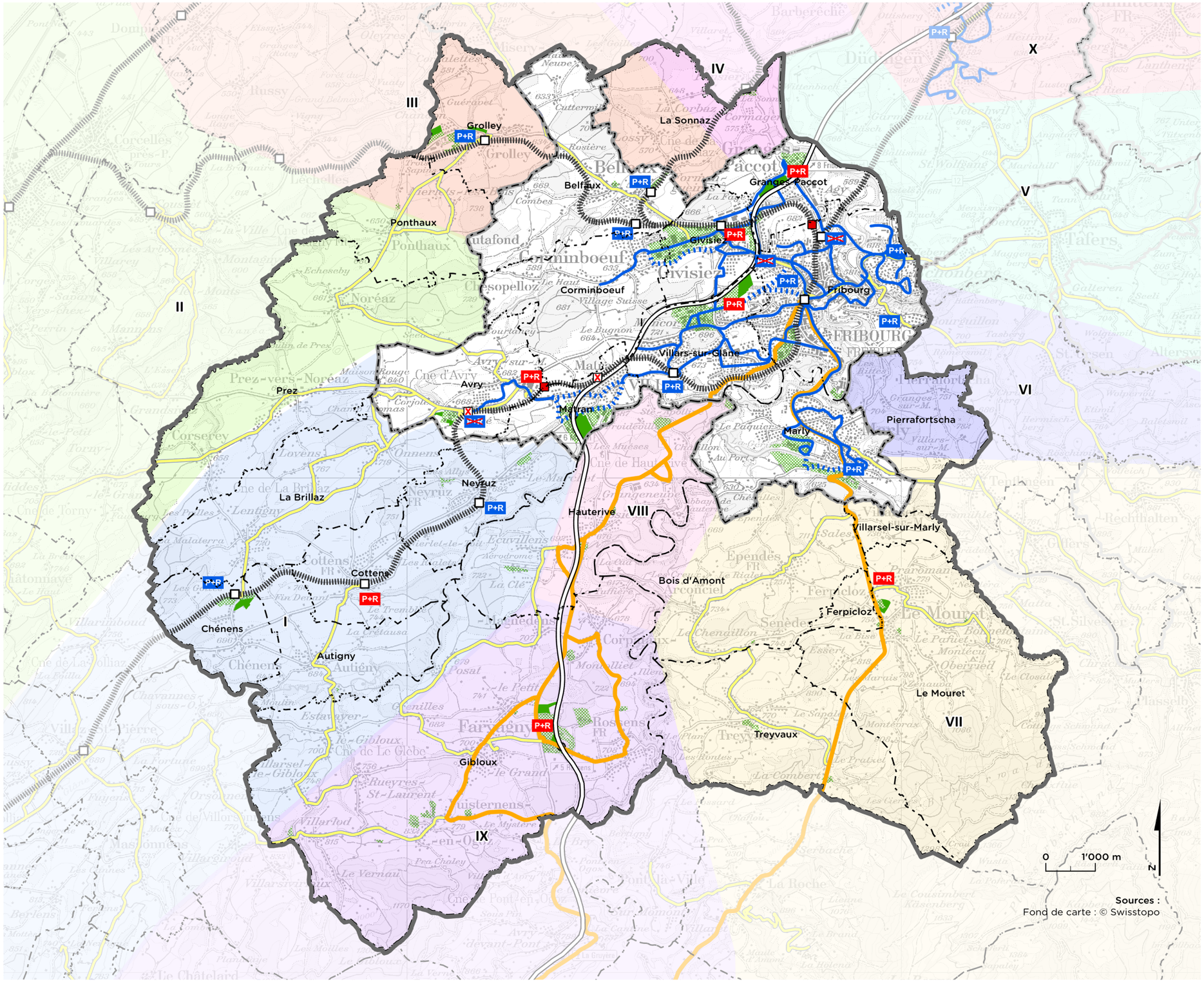

Stratégie mobilité : Transports individuels motorisés

Légende

Pôles générateurs

- Gare à créer
- Gare à supprimer
- Gare existante
- Localité disposant d'un concept de stationnement
- Localité nécessitant l'élaboration d'un concept de stationnement
- Zone d'activité
- Exension zone d'activité

Réseau routier

- Autoroute
- Jonction autoroutière
- Route cantonale: axe prioritaire
- Route cantonale: axe secondaire
- Liaison routière en projet
- VALTRALOC en projet

Plateformes multimodales

- P+R existant
- P+R à créer
- P+R à supprimer

Autres éléments

- Périmètre PDR
- Périmètre institutionnel de l'agglomération de Fribourg

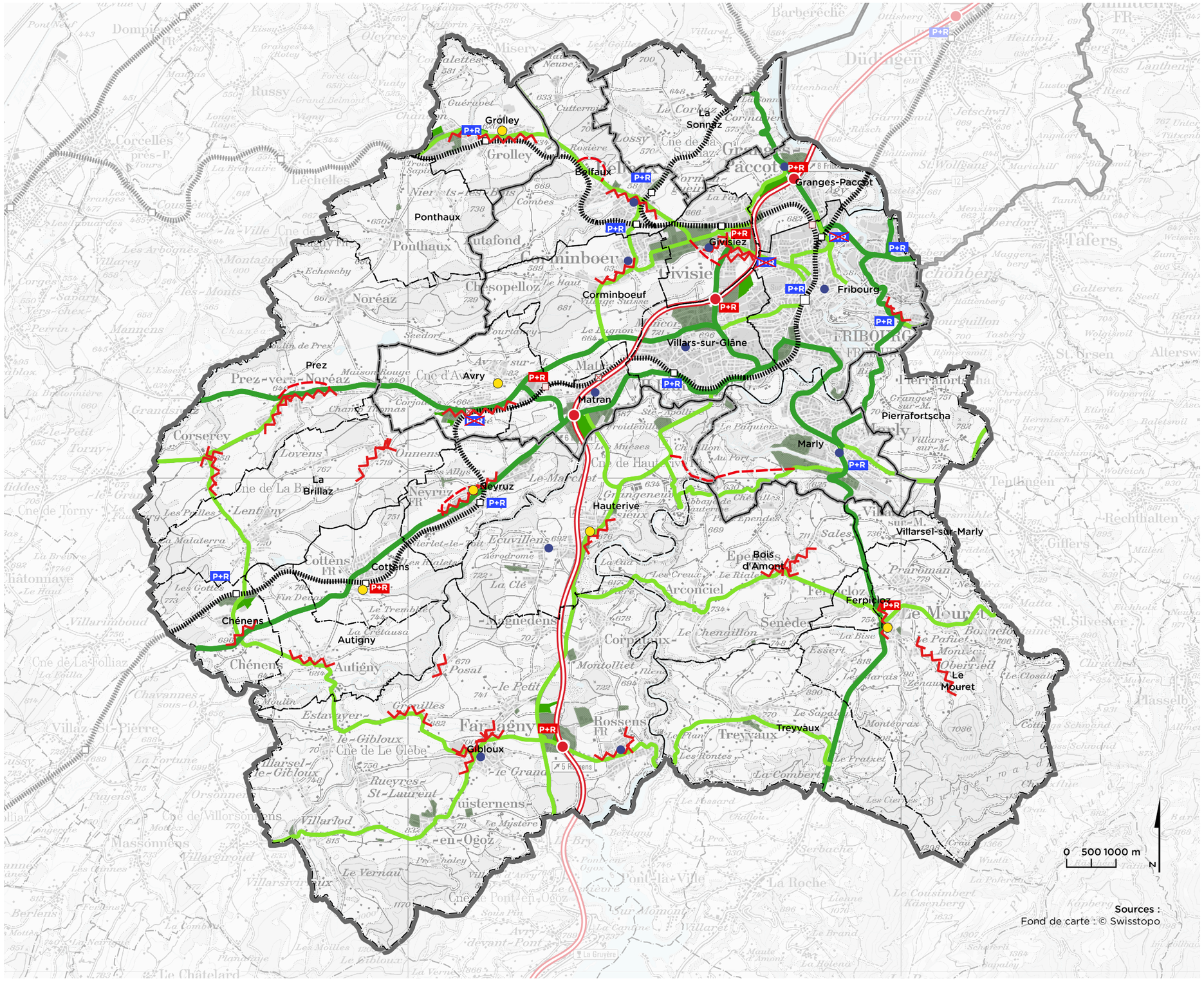

Sources :
Fond de carte : © Swisstopo

Stratégie nature et paysage

Etat 16.09.2021

Légende

Continuités vertes et bleues

- Continuités vertes et bleues

Espaces naturels et de loisirs régionaux (ENLR)

- ENLR
- ENLR / PIC

Autres éléments

- Périmètre PDR
- Périmètre institutionnel de l'Agglomération de Fribourg
- Zone à bâtir
- Etendue d'eau et cours d'eau
- Espace naturel protégé
- ENLR d'agglomération
- Chemin de la Sarine (tracé exact à étudier)

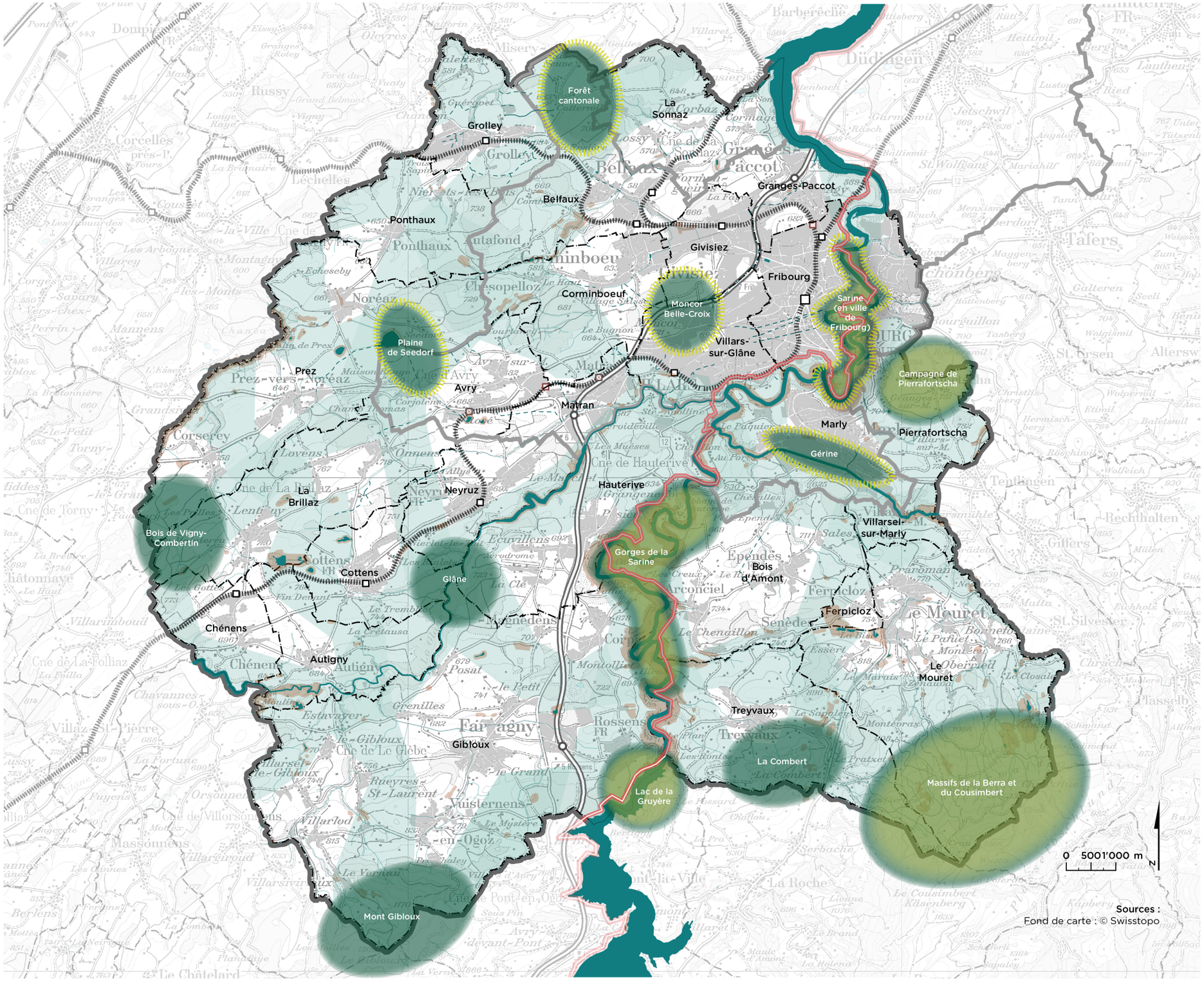

Sources :
Fond de carte : © Swisstopo

Stratégie nature et paysage : gestion des rives de lacs

Légende

Planification des rives

Les éléments stratégiques hors périmètre PDR sont reportés à titre indicatif.

- Rive à vocation naturelle à protéger
- 40 — Rive à vocation d'amarrage avec maintien de l'existant, nombre d'amarrages maximal
- 130 — Rive à vocation d'amarrage à développer, nombre d'amarrages maximal (indicatif)
- Secteur d'amarrages existants (indicatif)
- Secteur de développement pour le tourisme et les loisirs
- Port à créer

Mobilité (indicatif)

- Gare ferroviaire
- Arrêt de bus
- Itinéraire de cyclotourisme/VTT/aménagement cyclable existant
- Itinéraire de randonnée pédestre
- Chemin de la Sarine

Autres éléments

- Périmètre PDR
- Périmètre institutionnel de l'agglomération de Fribourg
- Zone à bâtir

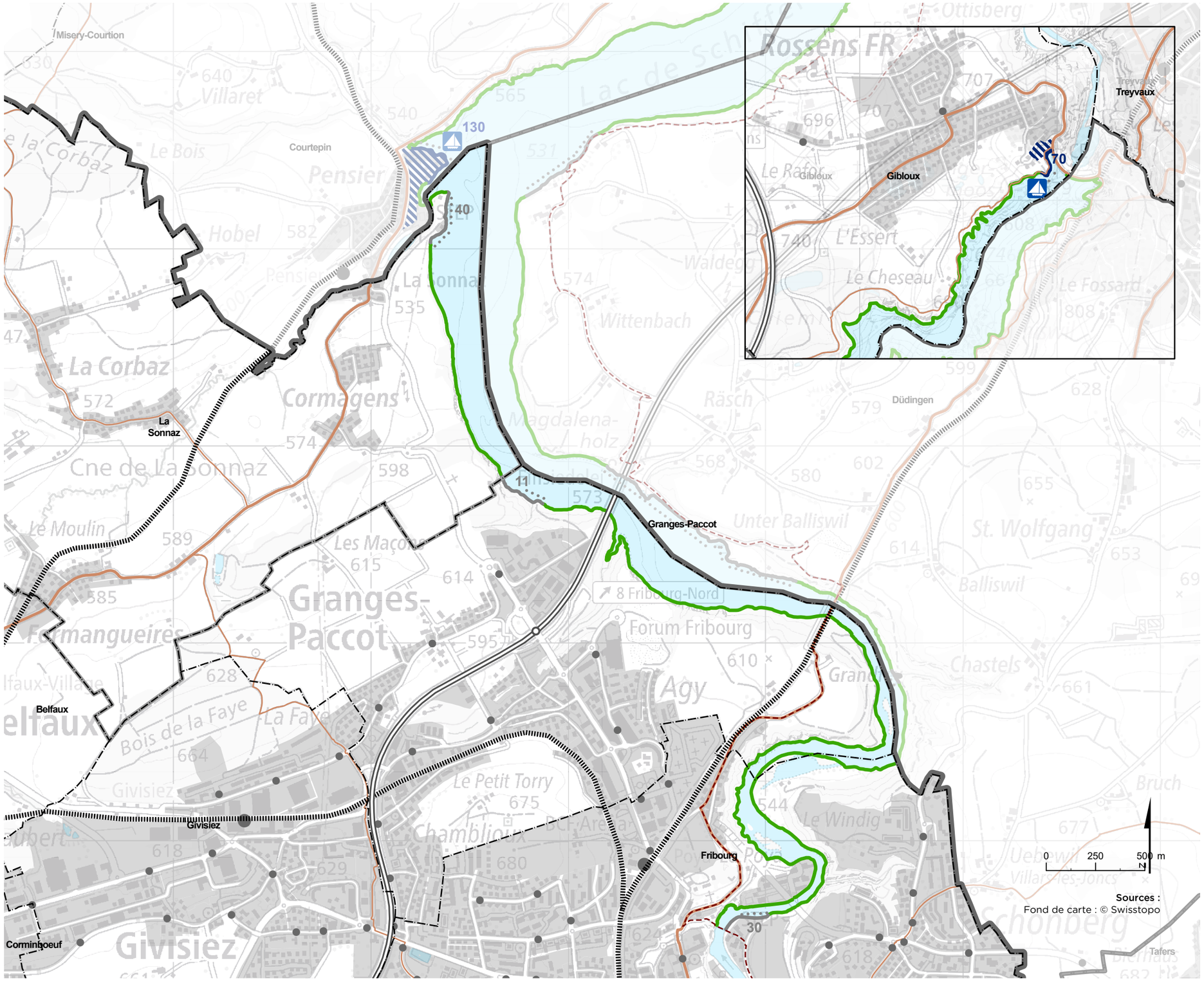

Sources :
Fond de carte : © Swisstopo