

CONSTATATION DE LA NATURE FORESTIÈRE

Secteur Route de la Vudalla art. 193

Mise à l'enquête publique

du 20.11.2020 au 21.12.2020 04.01.2021

Service des forêts et de la nature (SFN)

Arrondissement forestier :

Gruyère



Service des forêts et de la nature SFN
3^e arrondissement forestier

ETAT DE FRIBOURG
STAAT FREIBURG

GEO SUD

Ingénieurs et géomètres
Rue de la Condémine 9
1630 Bulle
Tél. 026/919 81 50
E-mail: gruyere@geosud.ch

Etabli le 14 octobre 2020







Jonas Clerc, géomètre officiel

Echelle 1:1'000

Aut. No 020/20.01.01/000

Légende :

-  Forêt
-  Limite de la forêt selon constatation du 12 octobre 2020
-  Limite de la forêt légalisée selon décision du 24.10.2006, non opposable
-  Ancienne limite forestière abrogée

Coordonnées des points de bords de forêt :

No	Est	Nord
1	2572023.52	1157500.77
2	2572034.44	1157499.88
3	2572039.59	1157500.88
4	2572044.14	1157503.39
5	2572062.28	1157507.13
6	2572073.45	1157506.09
7	2572079.27	1157507.55
8	2572092.78	1157513.97
9	2572114.75	1157504.29
10	2572121.75	1157497.47
11	2572127.19	1157497.32
12	2572138.63	1157492.21
13	2572147.73	1157490.01
14	2572151.47	1157492.30

